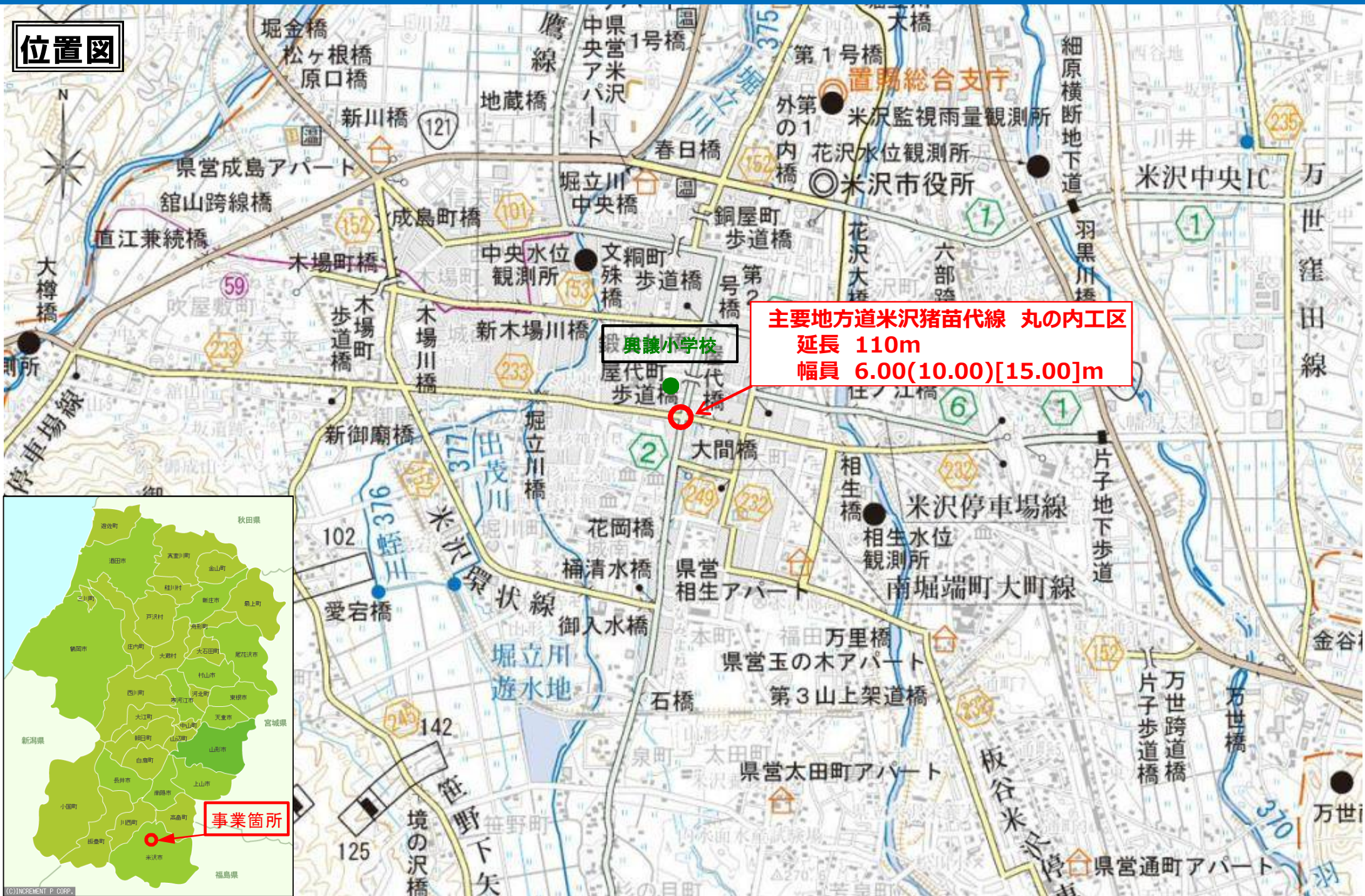


位置図





① 現道状況 (H30年4月撮影)

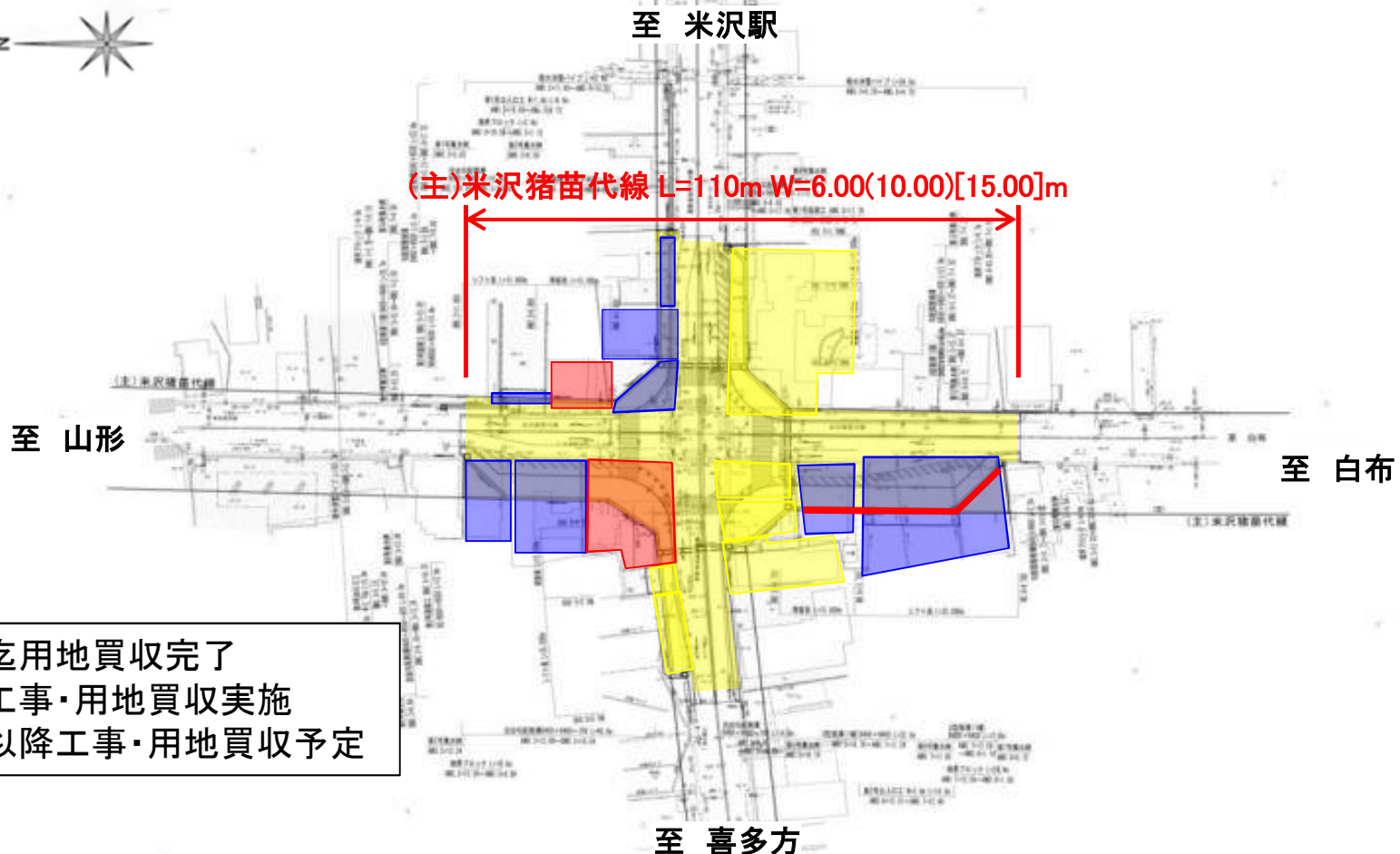


② 渋滞状況 (H30年4月撮影)



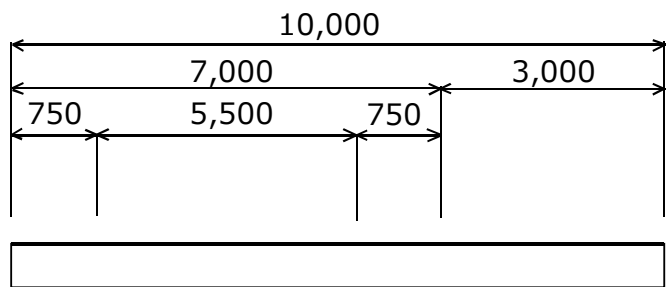
③ 通学状況 (H30年2月撮影)





- H29年度迄用地買収完了
- H30年度工事・用地買収実施
- H31年度以降工事・用地買収予定

現況横断図



計画横断図

