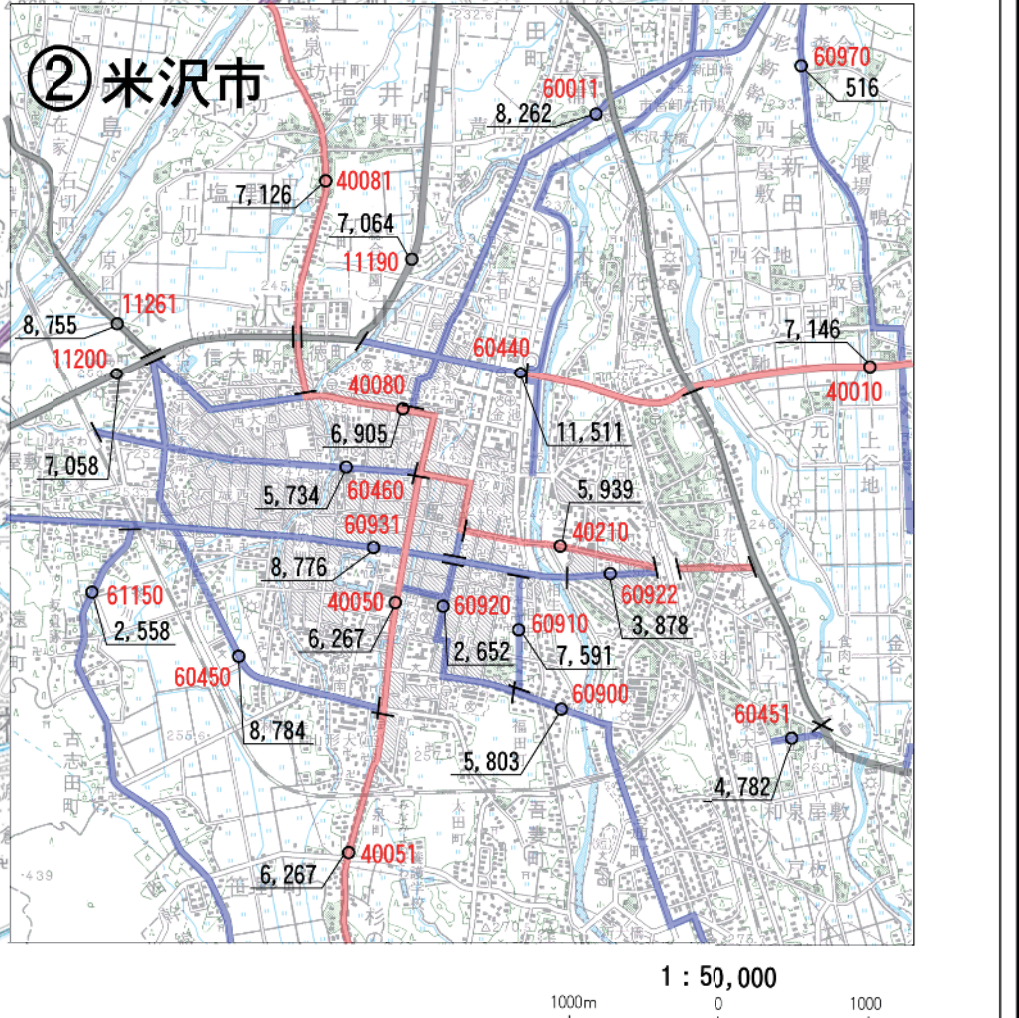
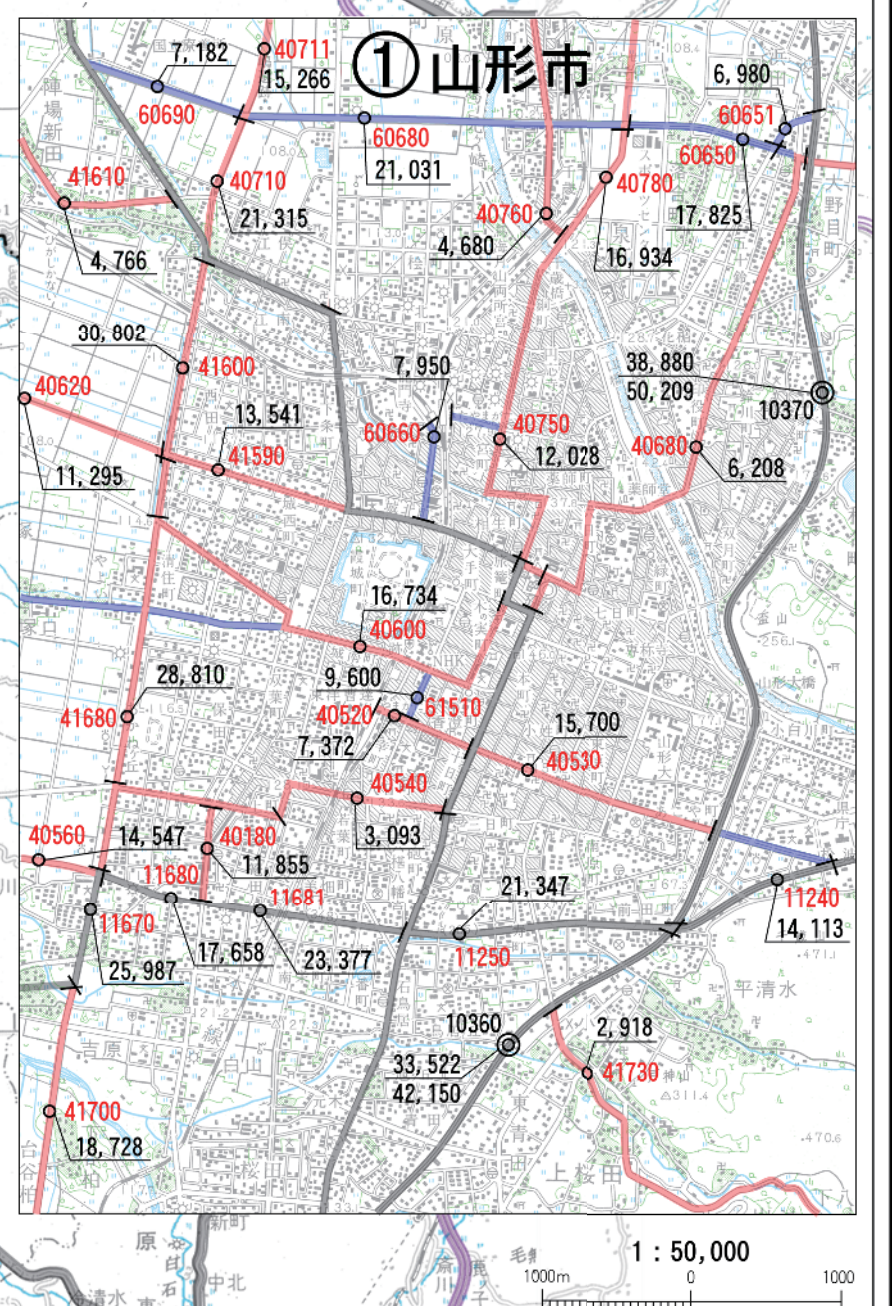
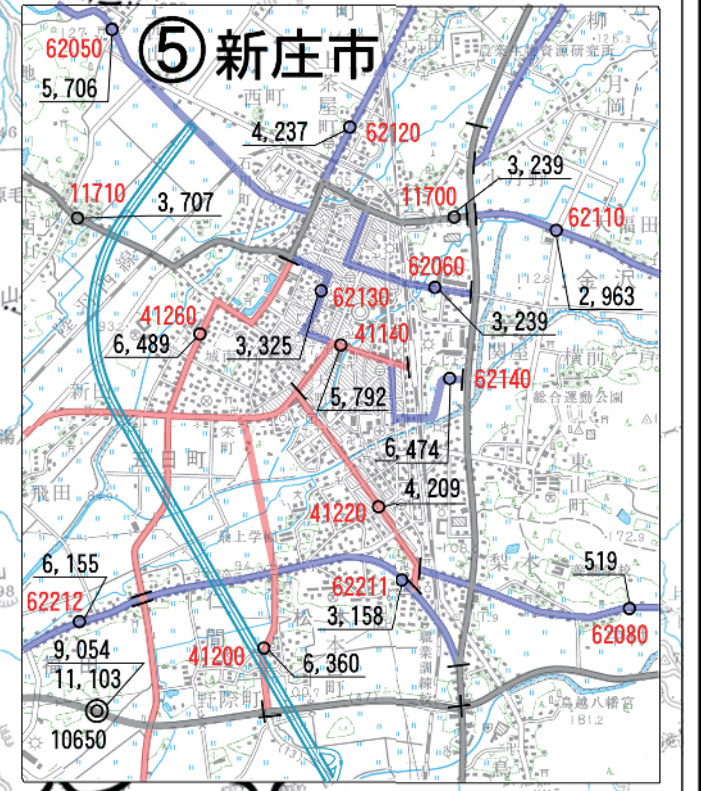
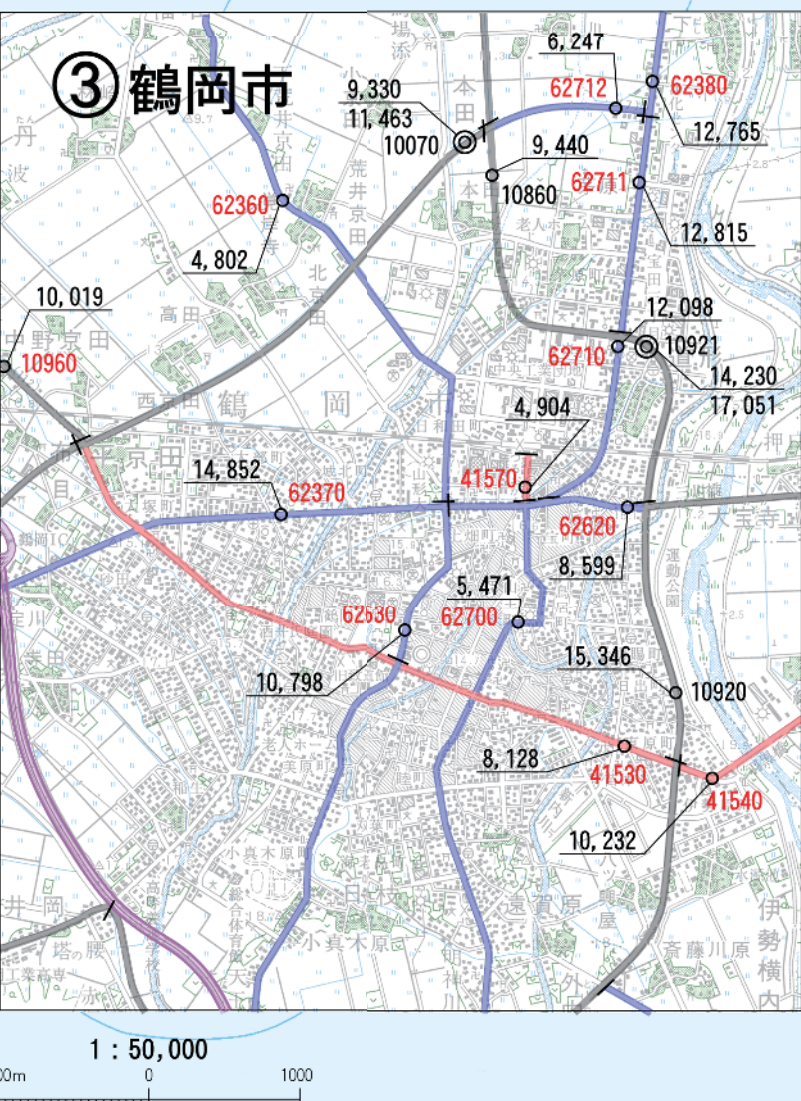
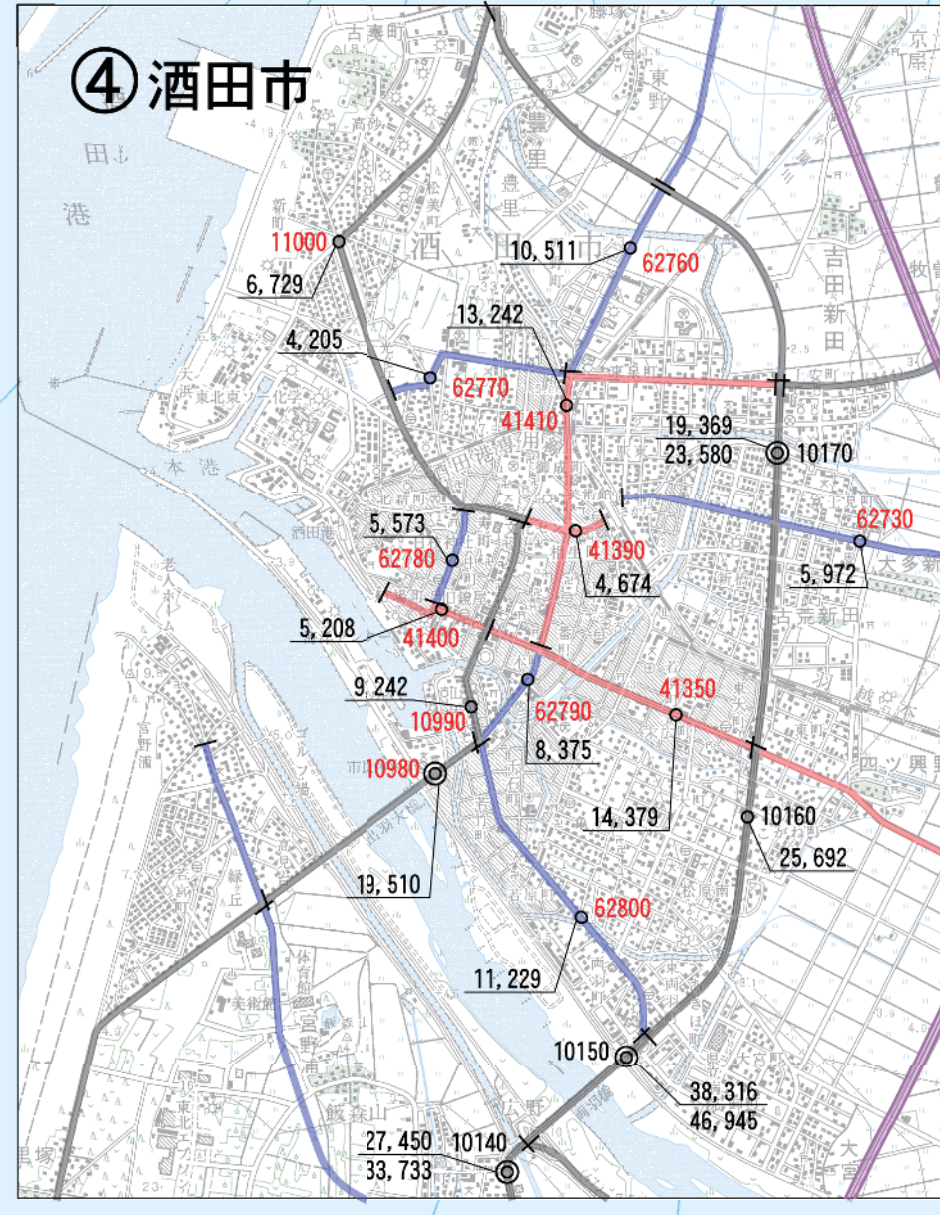


山形県交通量図(国県道)

平成27年度全国道路交通情勢調査

平成 29 年 9 月



凡 例	
	高速自動車国道
	一般国道
	主要地方道
	一般県道
	12時間観測地点
	24時間観測地点

観測単位区別符号	
	上段: 12時間交通量
	下段: 24時間交通量
	注: 単位は千台

1 : 150,000

この地図は、国土地理院長の承認を得て、同院発行の20万分の1の地形図を複製したものである。(承認番号 平29-第18号)

平成二十九年九月

山形県