

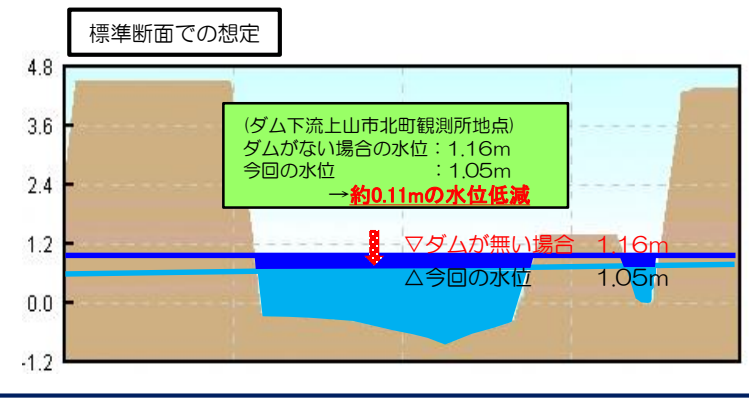
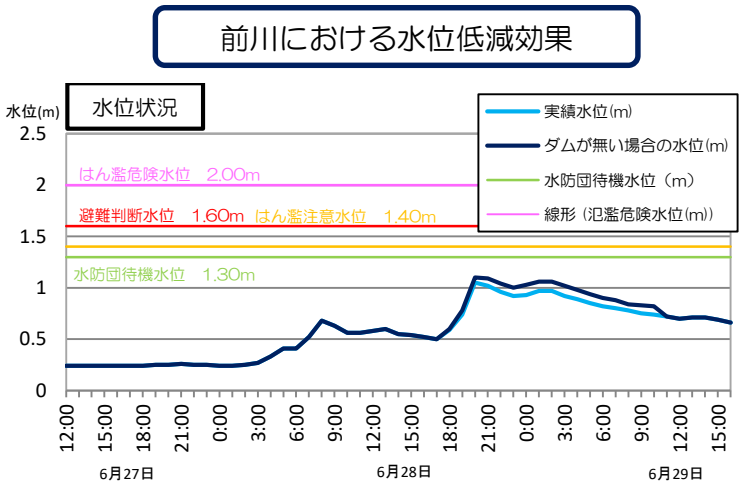
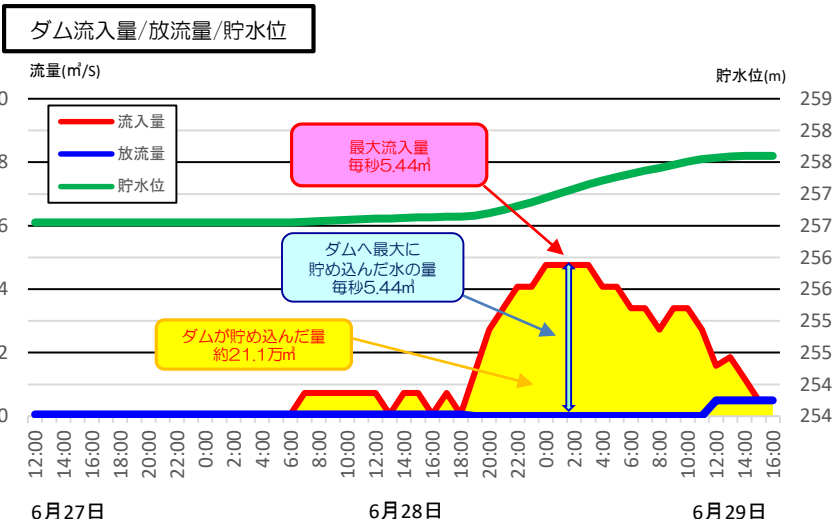
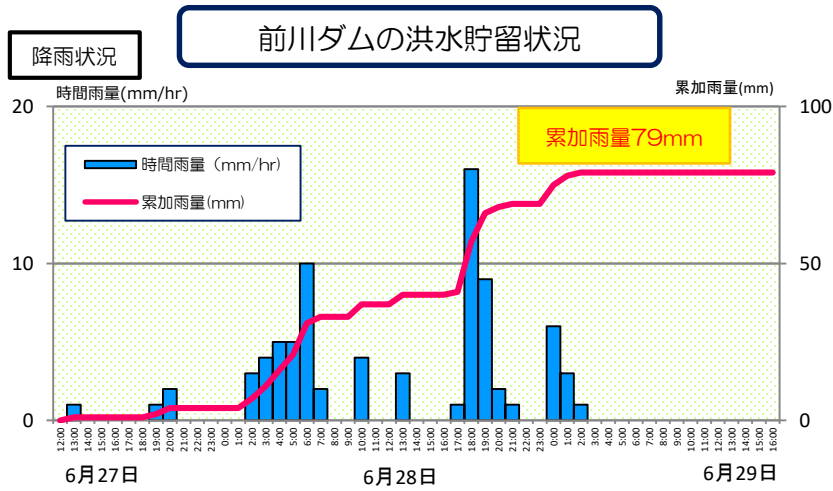
- 最上川水系前川の前川ダム地点において、6月27日の12時頃から降り続いた雨は、29日の8時までに**累加雨量**が**79mm**に達し、前川ダムでは**最大毎秒5.44m³**(6月29日1:36)の水が流れ込みました。今回の洪水において、前川ダムでは**約21.1万m³**(※25mプール約600杯分)の水を**全量**貯め込み、下流河川の水位の低減を図りました。
※25mプール:長さ25m×幅12m×深さ1.2m=360m³で換算した場合
- ダム下流の**上山市北町地点**で**約11cm**の**水位**を**低減**させ水防団待機水位以下にする効果があったものと推測されます。



小岩沢分水口状況 6月29日 9時頃



北町水位観測所付近の状況 6月29日 9時頃



問い合わせ先

山形県県土整備部河川課ダム担当 TEL 023-630-2618
村山総合支庁建設部山形統合ダム管理課(前川ダム) TEL 023-631-3526