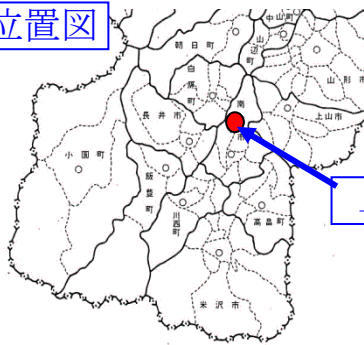


農地環境整備事業 わの 上野地区

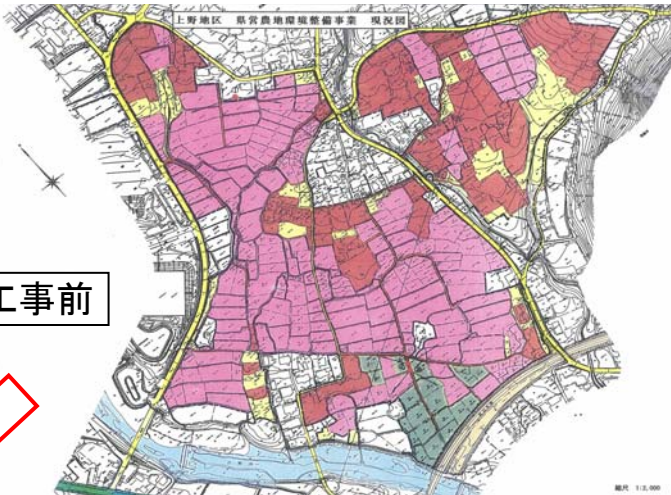
- ◆概要
 - ・本地区は南陽市赤湯の市街地の北西部に位置する丘陵地帯です
 - ・農家の高齢化や後継者不足から、荒廃農地が増加し農村景観を損なっていました
 - ・区画整理や農道整備をおこない収益性の高い樹園地へと転換させました
- ◆事業内容
 - ・工種及び規模 区画整理 23.4ha、農道3.7km、用排水路6.8km、暗渠排水 15.8ha
 - ・工期 平成16年度～平成20年度
 - ・総事業費 510,000千円

位置図


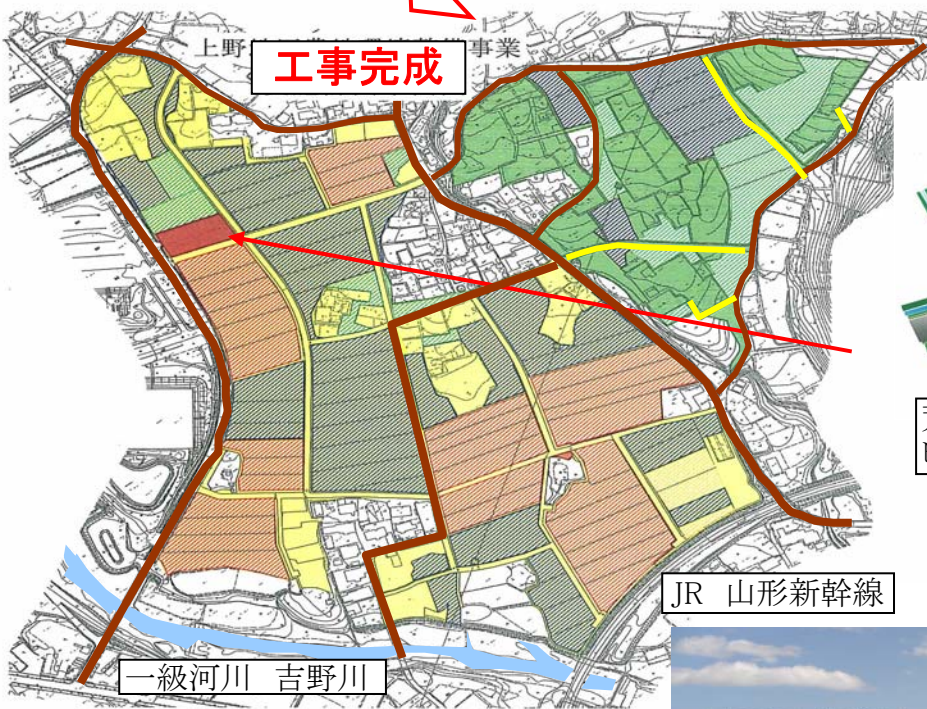


上野

工事前



工事完成



荒廃農地を1箇所に集め
ビオトープにしました。

JR 山形新幹線

一級河川 吉野川

ぶどうの定植



サクランボの定植



整備担当：置賜総合支庁
産業経済部農村整備課
電話：0238-26-6060