

山形県の人口と世帯数（推計）

（平成20年10月1日現在）

9月の概況

平成20年10月1日現在の本県の人口は、1,189,152人(男 570,705人・女 618,447人)で、前月に比べ **379** 人減少した。

内訳では、自然動態で **219** 人(出生 844人・死亡 1,063人)減少、社会動態で **160** 人(県外転入 1,192人・県外転出 1,352人)減少した。

市町村別で見ると、増加したのは10市町、減少したのは24市町村、増減なしが1町である。

一方、世帯数は391,156で前月に比べ **6** 世帯減少した。

表1 平成20年9月中の人口動態

		総数	男	女	
9月1日現在人口		1,189,531	570,857	618,674	
自然動態	出生	844	434	410	
	死亡	1,063	513	550	
	自然動態増減	219	79	140	
社会動態	転入	県内	1,066	528	538
		県外	1,192	625	567
	転出	県内	1,066	528	538
		県外	1,352	698	654
	社会動態増減	160	73	87	
実増加		379	152	227	
10月1日現在人口		1,189,152	570,705	618,447	

<人口移動の月別推移>

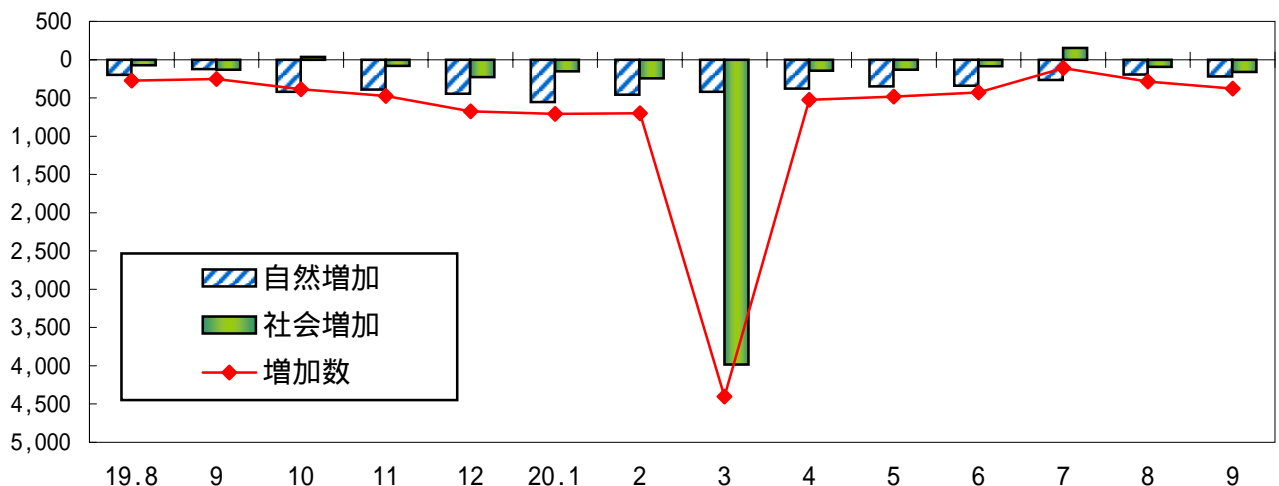


表2 県人口と世帯数の推移

	総 数	男	女	対前月 増減数	対前年同月 増減数	世 帯 数
* H 2 . 10 . 1	1,258,390	607,041	651,349			341,638
* H 7 . 10 . 1	1,256,958	607,316	649,642			360,178
* H12 . 10 . 1	1,244,147	601,372	642,775			377,049
* H17 . 10 . 1	1,216,181	585,023	631,158			386,728
H18 . 10 . 1	1,207,513	580,370	627,143			388,647
H19 . 4 . 1	1,200,635	576,551	624,084	4,418	8,393	387,307
5 . 1	1,200,175	576,420	623,755	460	8,672	389,537
6 . 1	1,199,760	576,145	623,615	415	8,694	389,735
7 . 1	1,199,319	575,822	623,497	441	8,812	389,790
8 . 1	1,199,235	575,820	623,415	84	8,794	390,020
9 . 1	1,198,963	575,691	623,272	272	9,072	390,098
10 . 1	1,198,710	575,542	623,168	253	8,803	390,238
11 . 1	1,198,323	575,394	622,929	387	9,068	390,438
12 . 1	1,197,850	575,172	622,678	473	9,126	390,428
H20 . 1 . 1	1,197,174	574,822	622,352	676	9,140	390,369
2 . 1	1,196,467	574,451	622,016	707	9,157	390,279
3 . 1	1,195,767	574,132	621,635	700	9,286	390,057
4 . 1	1,191,364	571,789	619,575	4,403	9,271	388,593
5 . 1	1,190,840	571,585	619,255	524	9,335	390,676
6 . 1	1,190,358	571,319	619,039	482	9,402	390,814
7 . 1	1,189,930	571,059	618,871	428	9,389	390,859
8 . 1	1,189,819	571,041	618,778	111	9,416	391,080
9 . 1	1,189,531	570,857	618,674	288	9,432	391,162
10 . 1	1,189,152	570,705	618,447	379	9,558	391,156

[利用上の注意]

1. この月報は、山形県社会的移動人口調査規則に基づき、最近時の国勢調査人口及び世帯数(確定値)を基礎とし、これに市町村から報告される住民基本台帳及び外国人登録法に基づく「増減数」(出生、死亡及び転入、転出者)を加減して推計したものです。
2. 「*」は国勢調査確定値です。
3. 「 」は該当なしです。
4. 世帯数については、国勢調査と住民基本台帳の世帯のとらえ方に若干の相違がありますので、利用に当たってはご注意ください。

各月報を取りまとめ、毎年10月1日現在で「山形県の人口と世帯数 ～山形県社会的移動人口調査結果報告書～」を刊行しておりますのでご利用ください。

平成19年4月分からの月報と平成19年の年報を山形県ホームページに掲載しております。

(<http://www.pref.yamagata.jp/ou/seisakusuishin/020052/>)

山形県の人口と世帯数についての照会は、下記にお願いします。

山形市松波二丁目8 - 1
山形県政策推進部統計企画課 生活統計班

TEL 023 - 630 - 2186


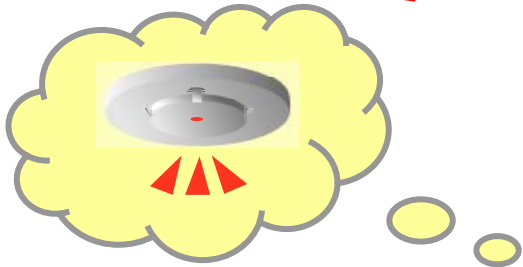
FAX 023 - 630 - 2185

表3 市町村別人口と世帯数


平成20年10月1日現在

	総数	男	女	自然動態			社会動態			総増減	世帯数	世帯数増減
				出生	死亡	増減	転入	転出	増減			
総数	1,189,152	570,705	618,447	844	1,063	219	2,258	2,418	160	379	391,156	6
市部計	937,091	449,612	487,479	677	792	115	1,881	1,981	100	215	319,918	9
郡部計	252,061	121,093	130,968	167	271	104	377	437	60	164	71,238	3
村山地域	570,039	274,112	295,927	418	454	36	1,332	1,337	5	41	190,922	7
最上地域	86,827	41,474	45,353	64	101	37	119	180	61	98	25,764	9
置賜地域	231,877	112,809	119,068	188	213	25	412	407	5	20	75,431	9
庄内地域	300,409	142,310	158,099	174	295	121	395	494	99	220	99,039	13
山形市	254,888	121,960	132,928	184	177	7	646	630	16	23	96,069	30
米沢市	90,990	44,884	46,106	73	69	4	183	180	3	7	33,241	11
鶴岡市	138,861	65,803	73,058	79	147	68	176	213	37	105	45,961	13
酒田市	113,817	53,922	59,895	70	103	33	158	215	57	90	39,506	29
新庄市	39,535	18,801	20,734	41	31	10	77	92	15	5	13,010	9
寒河江市	43,233	20,876	22,357	40	30	10	97	81	16	26	12,943	2
上山市	34,784	16,479	18,305	22	35	13	54	75	21	34	10,924	4
村山市	27,380	13,124	14,256	15	31	16	37	42	5	21	7,940	9
長井市	29,959	14,497	15,462	19	30	11	35	50	15	26	9,455	7
天童市	63,483	30,713	32,770	61	48	13	159	149	10	23	20,521	48
東根市	46,138	22,801	23,337	36	41	5	159	150	9	4	14,148	26
尾花沢市	19,618	9,391	10,227	8	16	8	17	44	27	35	5,505	10
南陽市	34,405	16,361	18,044	29	34	5	83	60	23	18	10,695	15
山辺町	15,328	7,257	8,071	11	11	0	32	37	5	5	4,412	4
中山町	12,168	5,894	6,274	5	16	11	20	23	3	14	3,397	0
河北町	20,333	9,809	10,524	14	17	3	60	32	28	25	5,760	12
西川町	6,604	3,161	3,443	3	7	4	7	12	5	9	1,922	1
朝日町	8,181	4,026	4,155	7	4	3	7	20	13	10	2,367	0
大江町	9,546	4,595	4,951	5	9	4	14	29	15	19	2,725	1
大石田町	8,355	4,026	4,329	7	12	5	23	13	10	5	2,289	4
金山町	6,564	3,150	3,414	1	12	11	6	18	12	23	1,728	2
最上町	10,163	4,916	5,247	6	14	8	13	13	0	8	2,793	2
舟形町	6,375	3,074	3,301	6	10	4	2	15	13	17	1,694	5
真室川町	9,560	4,570	4,990	3	12	9	5	15	10	19	2,703	4
大蔵村	3,932	1,866	2,066	2	8	6	5	19	14	20	1,072	2
鮭川村	5,112	2,435	2,677	4	5	1	3	7	4	5	1,301	1
戸沢村	5,586	2,662	2,924	1	9	8	8	1	7	1	1,463	2
高畠町	25,553	12,328	13,225	29	18	11	40	41	1	10	7,349	6
川西町	17,844	8,597	9,247	13	16	3	23	29	6	9	4,694	3
小国町	9,240	4,544	4,696	9	14	5	17	12	5	0	3,238	4
白鷹町	15,670	7,661	8,009	10	19	9	22	20	2	7	4,495	3
飯豊町	8,216	3,937	4,279	6	13	7	9	15	6	13	2,264	2
三川町	7,852	3,778	4,074	4	3	1	19	16	3	4	2,134	4
庄内町	23,797	11,258	12,539	12	22	10	26	30	4	14	6,734	0
遊佐町	16,082	7,549	8,533	9	20	11	16	20	4	15	4,704	1

火災報知器の設置



バリアフリー化



住宅の耐震化は...?



住宅・土地統計調査への
ご協力
ありがとうございました

調査の結果は、みなさまの住生活
改善施策の基礎資料となります。

平成21年8月までに速報が公表され、
その後順次都道府県別、全国の結果が
公表される予定です。



厳重管理

漁業センサスを本年十一月、全国一斉に実施します。
— 調べます！日本の水産業 —



漁業センサスは、5年ごとに水産業の実態を明らかにする“水産業の国勢調査”ともいべき大切な調査です。

農林水産省が県・市町村を通じて実施する調査で、漁業者や水産関係者の方々のところへ、統計調査員が調査票への記入のお願いに伺います。

調査へのご協力をお願いします。

お問い合わせ先
山形県政策推進部統計企画課
TEL 023 - 630 - 2184