

道路

みんなは道路のこと、どのくらい知ってるかな？
いっしょに見てみよう！



樹水くん

山形県の道路マップ



～ いろいろな道路 ～

ひとことで「道路」といっても、いろいろな道路があるよ。車やバイクが走る高速道路、車だけでなく、歩行者や自転車も使う一般(いっぱん)道路。一般(いっぱん)道路にも、国の道路(国道)、県の道路(県道)、市町村の道路(市町村道)といろいろな道路があるんだ！



東根北インターチェンジ

高速道路

山形県内には、

- ・東北中央自動車道(とうほくちゅうおうじどうしやどう)
- ・山形自動車道(やまがたじどうしやどう)
- ・日本海沿岸東北自動車道(にほんかいえんがんとうほくじどうしやどう)

があり、国内の中心都市をむすびます。



国道

山形県内では、国道7号、国道13号、国道47号、国道48号、国道112号など県外やはなれた地域をむすびます。



市町村道

市町村の道路。通学や買い物に利用するなど生活にかかせない道路です。



県道

国道などの遠い地いきをむすぶ道路とつながって主に地域の中をむすぶ道路です。





マナブくん

車だけが通る道路やぼくたちが学校に行くときに通っている道路、ぼくのまちにもいろいろな道路があるよ！
君のまちにはどんな道路があるかな？

ぼく、ゴールデンウィークに、家族でドライブに行ったよ！
その時、高速道路に乗ったんだ！すごく速くてびっくりしたなあ。
でも、この高速道路って、いつもぼくたちが使っている道路（一般道路）となにかちがうんだろう？



マナブくん

高速道路		一般道路(いっぱんどうろ)	
			
<ul style="list-style-type: none"> 車やバイクの走行にかぎられます 有料道路の場合は、通行料金をしはらう必要があります 	道路を使えるのはだれ？	<ul style="list-style-type: none"> 車のほか、自転車、歩行者、だれでも無料で使えます 	
<ul style="list-style-type: none"> 道路の幅を広くし、急なカーブや坂道を少なくして、高速で安全に走ることができるようにつくっています 入口・出口はインターチェンジにかぎられています 	道路のつくりは？	<ul style="list-style-type: none"> 道路のせいかくや重要度におうじて、身近な生活道路から国道まであります 道路ぞいに家、ビル、店などがたちならび、生活に便利のように道路をつくっています 	

高速道路が使えるのは、車やバイクだけよ！歩行者は使えないのね！
道路のまわりの景色も、高速道路といつも使っている道路では、なんだかちがうみたい。高速道路のまわりには、家やビル、お店がたっていないわ。



チエちゃん

山形県内には、たくさんの道路がつくられていて、みんなの生活を支えているよ



ミツくん

令和3年4月1日現在

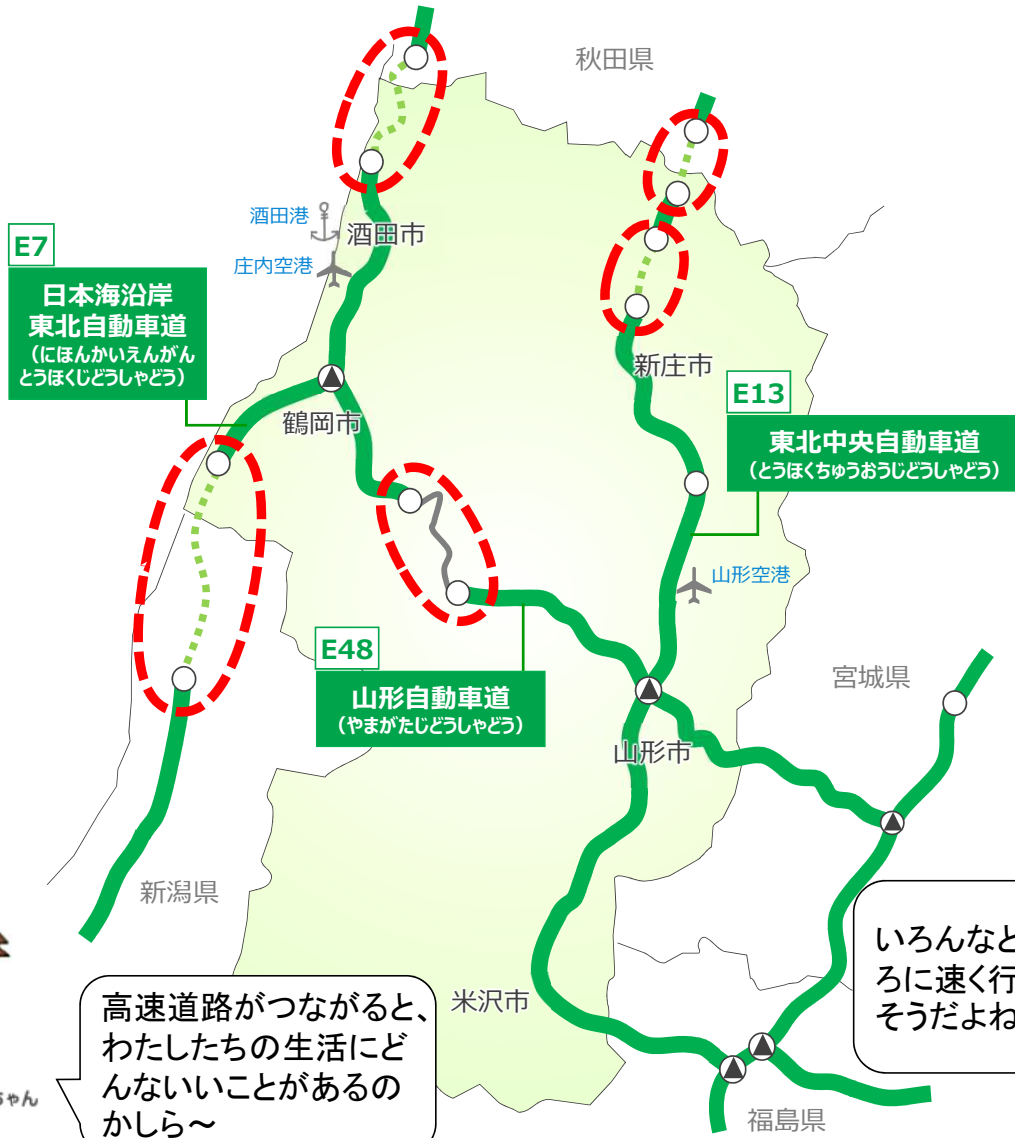
種類		数	長さ(キロメートル)
高速道路		3	221.5
一般道路	国道	15	1,118.5
	県道	248	2,524.0
	市町村道	28,045	13,051.4



樹氷くん

山形県には、「東北中央自動車道(とうほくちゅうおうじどうしゃどう)」、「山形自動車道(やまがたじどうしゃどう)」、「日本海沿岸東北自動車道(にほんかいえんがんとほくじどうしゃどう)」の3つの高速道路がと
おっているのは知っているかな？

でも、この3つの高速道路は、まだ全部がつながっているわけではないんだ。下の地図の、赤い点線でかこんだ部分はまだつながっていないから、早くつながってほしいね。



チエちゃん

高速道路がつながると、わたしたちの生活にどんないいことがあるのかしら～



マナブくん

いろんなところに速く行けそうだね！



樹氷くん

じゅひょう 樹氷くんの豆ちしき ～道路標識(ひょうしき)の話～

道路には、ときどき右のような、かんぱんがあるよね。

これを「道路標識(ひょうしき)」というんだよ。

道路標識(ひょうしき)はいろいろなことを教えてくれるよ！

上から遠い順に
なっています。

けんちょう
上の段は県庁所在地
やよく知られている市
など

今、走っている道路は
国道13号で、
山形、米沢、福島方面
に向かっていきます。



確認案内標識

よねざわし
米沢市の
中心まで
63 km

山形市の中心まで
13km