

生活交通確保維持改善計画

目的・必要性

地域内交通ネットワークとして位置付けられた交通サービスについて、山形県地域公共交通計画に則り、公共交通が地域の生活の維持と活性化に不可欠であるとの認識に立ち、市町村が主体となって不断の見直しと改善を行いつつ、国・県を含む地域全体の負担により支えられるべきものとして、サービス水準の維持・確保を図る。

確保・維持する系統の概要

【地域内フィーダー系統】

○コミュニティバス高瀬線

- ・運行事業者: 山寺観光タクシー株式会社
- ・系統数: 4系統
- ・運賃: 200円又は300円(小児等運賃割引あり)
- ・運行日: 月～金(祝日及び年末年始を除く)



○スマイルグリーン号

- ・運行事業者: 山交ハイヤー株式会社
- ・系統数: 1系統(デマンド型)
- ・運賃: 200円～600円(小児等運賃割引あり)
- ・運行日: 月・水・金(祝日、お盆及び年末年始を除く)



○路線バス

- ・運行事業者: 山交バス株式会社
- ・系統数: 7系統
- ・運賃: 上限認可運賃(小児等運賃割引あり)
- ・運行日: 元旦以外毎日



事業・実施主体

- ・利用促進に向けたバスの乗り方教室(市、大郷明治交通サービス運営協議会、事業者)
- ・地域ニーズの把握及び運行内容への反映(市、大郷明治交通サービス運営協議会、事業者)
- ・路線バスへMaaS導入による利便性向上(市、事業者) 等

定量的な目標・効果

【目標】 ○コミュニティバス高瀬線

年間利用者数: 3,794人以上 収支率: 6.9%以上 市負担額: 432万8千円

○スマイルグリーン号

年間利用者数: 1,717人以上 収支率: 6.9%以上 市負担額: 291万7千円

○路線バス ※別紙のとおり

【効果】 路線を維持することにより、山形市内高瀬地区や、明治地区及び大郷地区と隣接する中山町の地区の高齢者等の日常生活に必要な不可欠な移動手段が確保される。また、幹線・支線のネットワークが連携することで、効率的な運行体系が実現できる。さらには、外出促進・地域活性化にもつながる。

基礎データ

合併状況: — 人口: 242,132人(令和5年11月現在推計人口)
面積: 381.58平方キロメートル 高齢化率: 30.3%(令和4年10月現在)
協議会開催数: 協議会3回、地域別部会2回 (R4年10月～R5年9月)

前回の評価結果

①コミュニティバス高瀬線

新型コロナウイルス感染症の感染拡大に伴う外出自粛などの影響から利用者数が減少したことにより運賃収入が減少したことから、目標を達成できなかった。

②スマイルグリーン号

隣接自治体と運行に係る経費を按分して負担しており、運行内容の変更に合わせて負担割合を変更し、山形市の負担割合が増え、目標達成できなかった。

③路線バス 別紙のとおり

評価項目

実施状況、目標・効果の達成状況

【実施状況等】

- ・路線バスについては、バスの乗り方教室等により交通系ICカードの使い方やメリットを周知した。また、MaaSの導入によりさらなる利便性向上を図った。
- ・コミュニティバス高瀬線については、沿線地区の住民及び利用者のニーズを把握し、停留所を再設置するなど、利用者のニーズに対応し運行内容を改善した。しかし、コロナウイルス流行前の利用者数の水準には戻っていない。
- ・スマイルグリーン号について、さらなる利用者増に向けて、大郷明治交通サービス運営協議会が主体となり、体験乗車会の開催等の利用促進を行った。利用者数については目標値を達成した。

【実績】

○コミュニティバス高瀬線 総合評価B(利用者数B、収支率B、負担額B)

年間利用者数: 3,153人 収支率: 5.6% 市負担額: 442万9千円

○スマイルグリーン号 総合評価A(利用者数A、収支率A、負担額B)

年間利用者数: 2,000人 収支率: 10.7% 市負担額: 330万9千円

○路線バス ※別紙のとおり

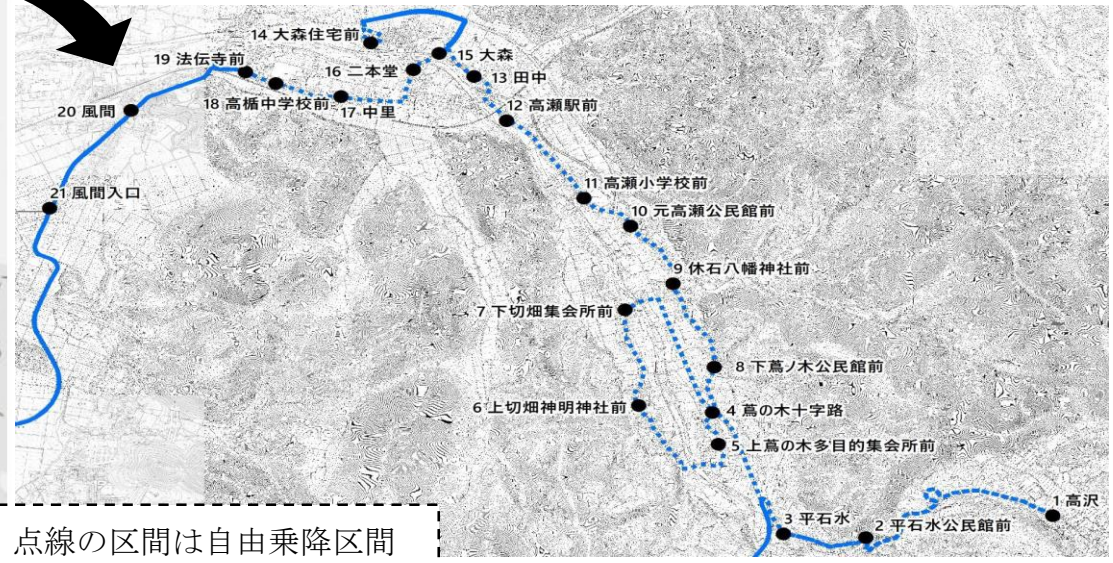
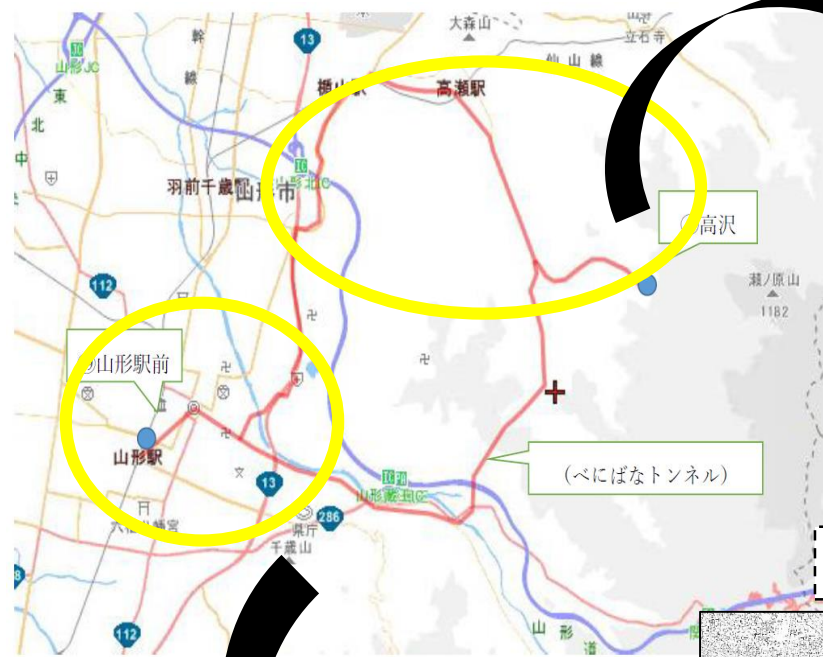
事業の今後の改善点

利用者増による運送収入の増加に向けて、コミュニティバス高瀬線及びスマイルグリーン号については、引き続き利用者のニーズと合った経路等の見直しなどについて地区と意見交換を行う。

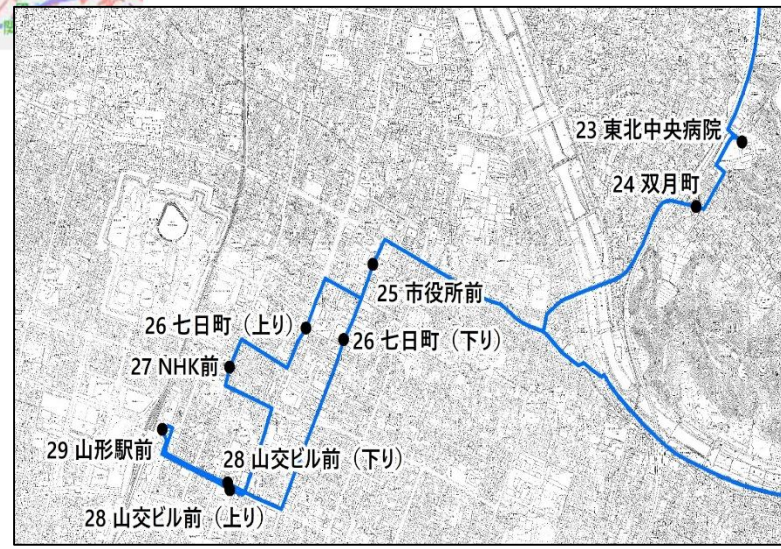
路線バスについては、MaaSの継続・拡充による利便性向上を図る。

山形県(山形市)地域公共交通活性化協議会

山形市コミュニティバス高瀬線 運行系統図



点線の区間は自由乗降区間



山形県(山形市)地域公共交通活性化協議会

山形市コミュニティバス高瀬線 運行時刻表

午前			停留所名	午後			
1便		2便		3便		4便	
(上り)	(下り)	(上り)		(下り)	(上り)	(下り)	(上り)
		(B)		(C)		(E)	
8:32	10:21	10:32	①高沢	14:35	14:48	16:35	16:48
8:35	10:18	10:35	②平石水公民館前	14:32	14:51	16:32	16:51
8:37	10:16	10:37	③平石水	14:30	14:53	16:30	16:53
8:39		10:39	④鳶の木十字路	14:28		16:28	
8:40		10:40	⑤上鳶の木多目的集会所前	14:27		16:27	
8:43		10:43	⑥上切畑神明神社前	14:24		16:24	
8:45		10:45	⑦下切畑集会所前	14:22		16:22	
8:48		10:48	⑧下鳶ノ木公民館前	14:19		16:19	
8:50		10:50	⑨休石八幡神社前	14:17		16:17	
8:52		10:52	⑩元高瀬公民館前	14:15		16:15	
8:53		10:53	⑪高瀬小学校前	14:14		16:14	
8:54		10:54	⑫高瀬駅前	14:13		16:13	
8:55		10:55	⑬田中	14:12		16:12	
8:58		10:58	⑭大森住宅前	14:09		16:09	
9:00		11:00	⑮大森	14:07		16:07	
9:01		11:01	⑯二本堂	14:06		16:06	
9:03		11:03	⑰中里	14:04		16:04	
9:04		11:04	⑱高楯中学校前	14:03		16:03	
9:05		11:05	⑲法伝寺前	14:02		16:02	
9:06		11:06	⑳風間	14:00		16:00	
9:07		11:07	㉑風間入口	13:59		15:59	
9:14		11:14	㉒鈴川ことぶき荘	13:53		15:53	
9:18		11:18	㉓東北中央病院	13:49		15:49	
9:20		11:20	㉔双月町	13:47		15:47	
9:27	9:58	11:27	㉕市役所前	13:40	15:10	15:40	17:10
9:29	9:56	11:29	㉖七日町 上り: 済生館西側 下り: 旧大沼デパート前	13:38	15:13	15:38	17:13
9:31	-	11:31	㉗NHK前	-	15:15	-	17:15
9:34	9:52	11:34	㉘山交ビル前	13:34	15:18	15:34	17:18
9:36	9:50	11:36	㉙山形駅前	13:32	15:20	15:32	17:20

(ベ)にばなトンネル経由

(ベ)にばなトンネル経由

(ベ)にばなトンネル経由

高瀬・楯山地区

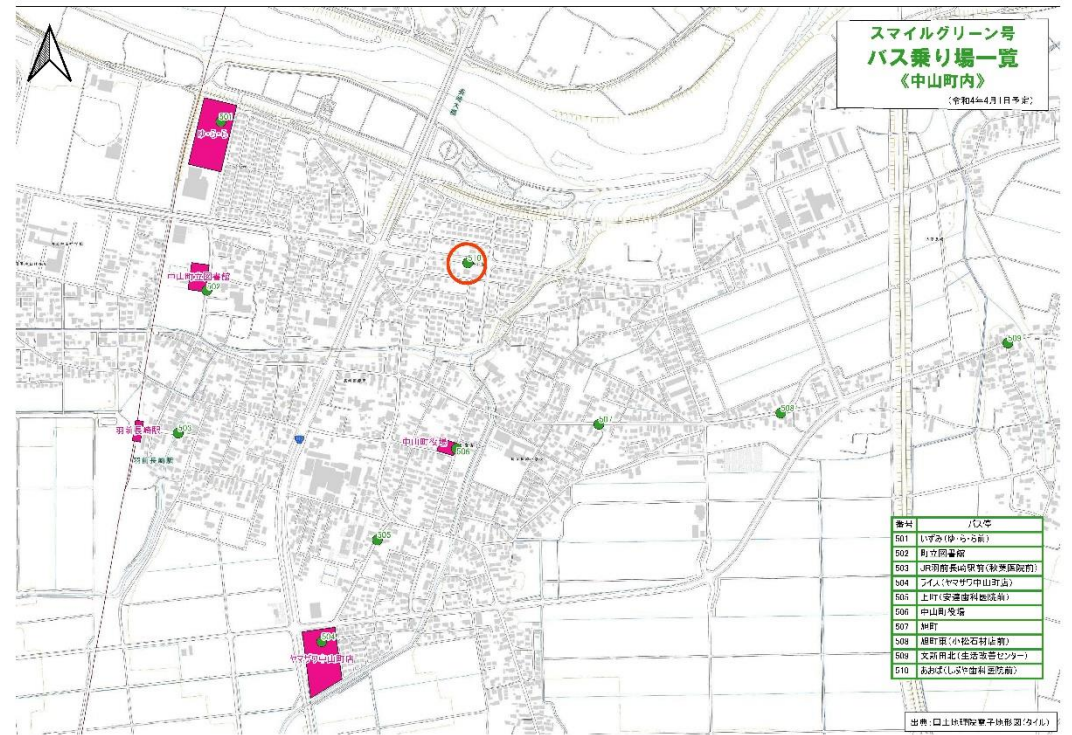
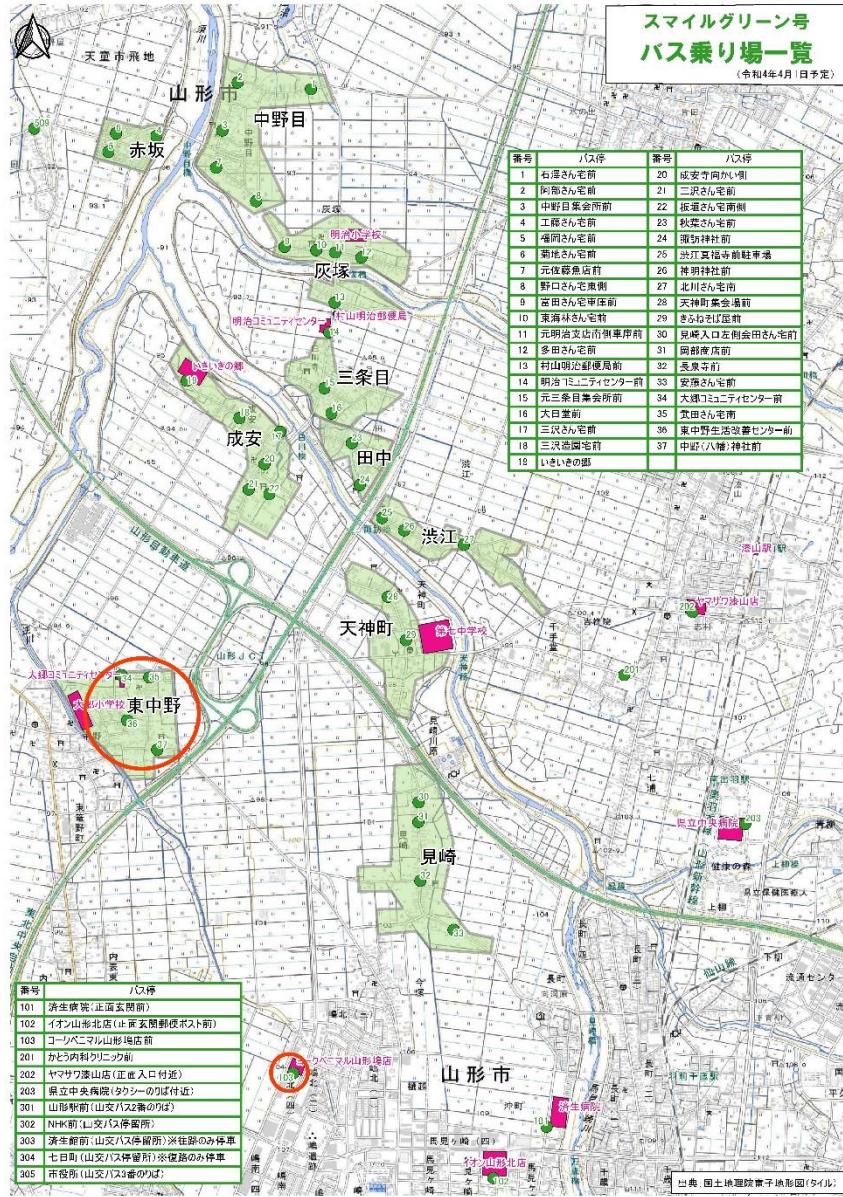
市街地地区

(A)

(D)

山形県(山形市)地域公共交通活性化協議会

スマイルグリーン号 運行系統図



山形県(山形市)地域公共交通活性化協議会

スマイルグリーン号 運行時刻表

停留所番号	停留所名称	第1便	第3便	第8便
501	いずみ(ゆ・ら・ら前)	7:35頃	9:50頃	16:50頃
502~503	町立図書館~JR羽前長崎駅前(秋葉医院前)	7:35頃	9:50頃	16:50頃
504~505	ライズ(ヤマザワ中山町店)~上町(安達歯科医院前)	7:40頃	9:55頃	17:00頃
506~510	中山町役場~あおば(しぶや歯科医院前)	7:45頃	10:00頃	17:05頃
1~14	石澤さん宅前~明治コミュニティセンター前	7:50頃	10:05頃	17:10頃
15~24	元三条目集会所前~諏訪神社前	7:55頃	10:10頃	17:15頃
25	渋江真福寺前駐車場	7:55頃	10:10頃	17:15頃
26~27	神明神社前~北側さん宅南	7:55頃	10:10頃	
28~29	天神町集会場前~きふねそば屋前	7:55頃	10:10頃	
34	大郷コミュニティセンター前	8:05頃		
35~37	武田さん宅南~中野(八幡)神社前		10:20頃	
201~202	かとう内科クリニック前~ヤマザワ漆山店前	8:15頃	10:30頃	
203	県立中央病院	8:20頃	10:35頃	
30~33	見崎入口左側会田さん宅前~安藤さん宅前	8:30頃	10:45頃	
101~102	済生病院~イオン山形北店	8:35頃	10:50頃	
103	ヨークベニマル山形嶋店前		10:55頃	
305	山形市役所	8:50頃	11:15頃	
304	七日町			
303	済生館前	8:55頃	11:20頃	
302	NHK前	9:00頃	11:25頃	
301	山形駅前	9:00頃	11:25頃	

停留所番号	停留所名称	第2便	第5便	第7便	第9便
301	山形駅前		11:55頃	14:15頃	16:35頃
302	NHK前		11:55頃	14:15頃	16:35頃
303	済生館前				
304	七日町		12:05頃	14:25頃	16:45頃
305	山形市役所		12:05頃	14:25頃	16:45頃
103	ヨークベニマル山形嶋店前		12:25頃	14:45頃	17:05頃
102~101	イオン山形北店~済生病院		12:30頃	14:50頃	17:10頃
33~30	安藤さん宅前~見崎入口左側会田さん宅前		12:35頃	14:55頃	17:15頃
203	県立中央病院		12:45頃	15:05頃	17:25頃
202~201	ヤマザワ漆山店前~かとう内科クリニック前		12:50頃	15:10頃	17:30頃
37~35	中野(八幡)神社前~武田さん宅南		13:00頃	15:20頃	17:40頃
34	大郷コミュニティセンター前				
29~28	きふねそば屋前~天神町集会場前		13:10頃	15:30頃	17:50頃
27~26	北側さん宅南~神明神社前		13:10頃	15:30頃	17:50頃
25	渋江真福寺前駐車場	10:00頃	13:10頃	15:30頃	17:50頃
24~15	諏訪神社前~元三条目集会所前	10:00頃	13:10頃	15:30頃	17:50頃
14~1	明治コミュニティセンター~石澤さん宅前	10:05頃	13:15頃	15:35頃	17:55頃
510~506	あおば(しぶや歯科医院前)~中山町役場	10:15頃	13:20頃	15:40頃	
505~504	上町(安達歯科医院前)~ライズ(ヤマザワ中山町店)	10:20頃	13:25頃	15:45頃	
503~502	JR羽前長崎駅前(秋葉医院前)~町立図書館	10:25頃	13:30頃	15:50頃	
501	いずみ(ゆ・ら・ら前)	10:25頃	13:30頃	15:50頃	

山形県(山形市)地域公共交通活性化協議会

路線バス①(山交ビル～関沢線、山交ビル～新山線、山交ビル(県庁)関沢線、山交ビル～唐松観音線、山交ビル(県庁)唐松観音線、山交ビル～宝沢線)時刻表

平日

山交ビル5番	山形駅前5番	NHK前	霞城公園前	美術館前	ジャパ入口	須賀野地蔵前	松原口	小白川五丁目	水源池	あさひ町東	県庁北口	妙見寺	東沢公民館前	釈迦堂	法来寺前	防原	唐松の社入口	唐松観音	下宝沢	上宝沢	住吉神社前	宝沢	清川住宅前	新山	新山公民館前	第一養蠶場前	新山釣堀前	岩の沢	関沢口	関沢		
7:40	7:42	7:44	7:45	7:46	7:55	7:56	7:56	7:57	7:58	-	-	8:00	8:01	8:02	8:03	8:03	-	-	8:07	8:08	8:09	8:09	
8:15	8:17	8:19	8:20	8:21	8:30	8:31	8:31	8:31	8:32	8:33	-	-	8:35	8:36	8:37	8:38	8:38	-	-	-	-	-	-	8:39	8:43	8:43	8:43	8:44	8:45	8:46	8:47	
9:10	9:12	9:14	9:15	9:16	9:25	9:26	9:26	9:27	9:28	9:28	9:29	
10:10	10:12	10:14	10:15	10:16	10:25	10:26	10:26	10:27	10:28	-	-	10:30	10:31	10:32	10:33	10:33	-	-	-	-	-	-	10:34	10:38	10:38	10:38	10:38	10:39	10:40	10:41	10:42	
11:10	11:12	11:14	11:15	11:16	11:25	11:26	11:26	11:27	11:28	-	-	11:30	11:31	11:32	11:33	11:33	-	-	-	11:37	11:38	11:39	11:39	
11:40	11:42	11:44	11:45	11:46	11:55	11:56	11:56	11:57	11:58	11:58	11:59	
12:10	12:12	12:14	12:15	12:16	12:25	12:26	12:26	12:27	12:28	-	-	12:30	12:31	12:32	12:33	12:33	-	-	-	-	-	-	12:34	12:38	12:38	12:38	12:38	12:39	12:40	12:41	12:42	
13:10	13:12	13:14	13:15	13:16	13:25	13:26	13:26	13:27	13:28	-	-	13:30	13:31	13:32	13:33	13:33	13:35	13:35	
13:40	13:42	13:44	13:45	13:46	13:55	13:56	13:56	13:57	13:58	13:58	13:59
14:10	14:12	14:14	14:15	14:16	14:25	14:26	14:26	14:27	14:28	-	-	14:30	14:31	14:32	14:33	14:33	-	-	-	14:37	14:38	14:39	14:39	
14:40	14:42	14:44	14:45	14:46	14:55	14:56	14:56	14:57	14:58	14:58	14:59
15:10	15:12	15:14	15:15	15:16	15:25	15:26	15:26	15:27	15:28	-	-	15:30	15:31	15:32	15:33	15:33	-	-	-	-	-	-	15:34	15:38	15:38	15:38	15:38	15:39	15:40	15:41	15:42	
15:40	15:42	15:44	15:45	15:46	15:55	15:56	15:56	15:57	15:58	15:58	15:59
16:10	16:12	16:14	16:15	16:16	16:25	16:26	16:26	16:27	16:28	-	-	16:30	16:31	16:32	16:33	16:33	-	-	-	-	-	-	16:34	16:38	16:38	16:38	16:38	16:39	16:40	16:41	16:42	
16:40	16:42	16:44	16:45	16:46	16:55	16:56	16:56	16:57	16:58	-	-	17:00	17:01	17:02	17:03	17:03	17:05	17:05
17:10	17:12	17:14	17:15	17:16	17:25	17:26	17:26	17:27	17:28	-	-	17:30	17:31	17:32	17:33	17:33	-	-	-	17:37	17:38	17:39	17:39	
17:45	17:47	17:49	17:50	17:51	18:00	18:01	18:01	18:02	18:03	-	-	18:05	18:06	18:07	18:08	18:08	-	-	-	-	-	-	18:09	18:13	18:13	18:13	18:13	18:14	18:15	18:16	18:17	
18:15	18:17	18:19	18:20	18:21	18:30	18:31	18:31	18:32	18:33	-	-	18:35	18:36	18:37	18:38	18:38	-	-	-	18:42	18:43	18:44	18:44	
18:45	18:47	18:49	18:50	18:51	19:00	19:01	19:01	19:02	19:03	-	-	19:05	19:06	19:07	19:08	19:08	19:10	19:10	
19:25	19:27	19:29	19:30	19:31	19:40	19:41	19:41	19:42	19:43	-	-	19:45	19:46	19:47	19:48	19:48	19:50	19:50	
20:05	20:07	20:09	20:10	20:10	20:18	20:19	20:19	20:20	20:20	-	-	20:22	20:23	20:24	20:25	20:25	20:27	20:27

土曜

山交ビル5番	山形駅前5番	NHK前	霞城公園前	美術館前	ジャパ入口	須賀野地蔵前	松原口	小白川五丁目	水源池	あさひ町東	県庁北口	妙見寺	東沢公民館前	釈迦堂	法来寺前	防原	唐松の社入口	唐松観音	下宝沢	上宝沢	住吉神社前	宝沢	清川住宅前	新山	新山公民館前	第一養蠶場前	新山釣堀前	岩の沢	関沢口	関沢		
9:10	9:12	9:14	9:15	9:16	9:25	9:26	9:26	9:27	9:28	9:28	9:29	
10:10	10:12	10:14	10:15	10:16	10:25	10:26	10:26	10:27	10:28	-	-	10:30	10:31	10:32	10:33	10:33	-	-	-	-	-	-	10:34	10:38	10:38	10:38	10:38	10:39	10:40	10:41	10:42	
11:10	11:12	11:14	11:15	11:16	11:25	11:26	11:26	11:27	11:28	-	-	11:30	11:31	11:32	11:33	11:33	-	-	-	11:37	11:38	11:39	11:39	
12:10	12:12	12:14	12:15	12:16	12:25	12:26	12:26	12:27	12:28	-	-	12:30	12:31	12:32	12:33	12:33	-	-	-	-	-	-	12:34	12:38	12:38	12:38	12:38	12:39	12:40	12:41	12:42	
13:10	13:12	13:14	13:15	13:16	13:25	13:26	13:26	13:27	13:28	-	-	13:30	13:31	13:32	13:33	13:33	13:35	13:35	
14:10	14:12	14:14	14:15	14:16	14:25	14:26	14:26	14:27	14:28	-	-	14:30	14:31	14:32	14:33	14:33	-	-	-	14:37	14:38	14:39	14:39	
15:10	15:12	15:14	15:15	15:16	15:25	15:26	15:26	15:27	15:28	-	-	15:30	15:31	15:32	15:33	15:33	-	-	-	-	-	-	15:34	15:38	15:38	15:38	15:38	15:39	15:40	15:41	15:42	
16:10	16:12	16:14	16:15	16:16	16:25	16:26	16:26	16:27	16:28	-	-	16:30	16:31	16:32	16:33	16:33	-	-	-	-	-	-	16:34	16:38	16:38	16:38	16:38	16:39	16:40	16:41	16:42	
16:40	16:42	16:44	16:45	16:46	16:55	16:56	16:56	16:57	16:58	-	-	17:00	17:01	17:02	17:03	17:03	17:05	17:05	
17:10	17:12	17:14	17:15	17:16	17:25	17:26	17:26	17:27	17:28	-	-	17:30	17:31	17:32	17:33	17:33	-	-	-	17:37	17:38	17:39	17:39	
17:45	17:47	17:49	17:50	17:51	18:00	18:01	18:01	18:02	18:03	-	-	18:05	18:06	18:07	18:08	18:08	-	-	-	-	-	-	18:09	18:13	18:13	18:13	18:13	18:14	18:15	18:16	18:17	
18:15	18:17	18:19	18:20	18:21	18:30	18:31	18:31	18:32	18:33	-	-	18:35	18:36	18:37	18:38	18:38	18:40	18:40	
19:25	19:27	19:29	19:30	19:31	19:40	19:41	19:41	19:42	19:43	-	-	19:45	19:46	19:47	19:48	19:48	19:50	19:50

日祝日

山交ビル5番	山形駅前5番	NHK前	霞城公園前	美術館前	ジャパ入口	須賀野地蔵前	松原口	小白川五丁目	水源池	あさひ町東	県庁北口	生長の家前	妙見寺	東沢公民館前	東沢郵便局前	釈迦堂	法来寺前	防原	唐松の社入口	唐松観音	
9:10	9:12	9:14	9:15	9:16	9:25	9:26	9:26	9:27	9:28	9:28	9:29
10:10	10:12	10:14	10:15	10:16	10:25	10:26	10:26	10:27	10:28	-	-	10:29	10:30	10:31	10:32	10:32	10:33	10:33	10:35	10:35	
11:10	11:12	11:14	11:15	11:16	11:25	11:26	11:26	11:27	11:28	-	-	11:29	11:30	11:31	11:32	11:32	11:33	11:33	11:35	11:35	
12:10	12:12	12:14	12:15	12:16	12:25	12:26	12:26	12:27	12:28	-	-	12:29	12:30	12:31	12:32	12:32	12:33	12:33	12:35	12:35	
13:10	13:12	13:14	13:15	13:16	13:25	13:26	13:26	13:27	13:28	-	-	13:29	13:30	13:31	13:32	13:32	13:33	13:33	13:35	13:35	
14:10	14:12	14:14	14:15	14:16	14:25	14:26	14:26	14:27	14:28	-	-	14:29	14:30	14:31	14:32	14:32	14:33	14:33	14:35	14:35	
15:10	15:12	15:14	15:15	15:16	15:25	15:26	15:26	15:27	15:28	-	-	15:29	15:30	15:31	15:32	15:32	15:33	15:33	15:35	15:35	
16:10	16:12	16:14	16:15	16:16	16:25	16:26	16:26	16:27	16:28	-	-	16:29	16:30	16:31	16:32	16:32	16:33	16:33	16:35	16:35	
17:10	17:12	17:14	17:15	17:16	17:25	17:26	17:26	17:27	17:28	-	-	17:29	17:30	17:31	17:32	17:32	17:33	17:33	17:35	17:35	
18:15	18:17	18:19	18:20	18:21	18:30	18:31	18:31	18:32	18:33	-	-	18:34	18:35	18:36	18:37	18:37	18:38	18:38	18:40	18:40	

※一部停留所省略

山形県(山形市)地域公共交通活性化協議会

路線バス②(山交ビル～山寺線)概要、路線図及び時刻表

定量的な目標	
年間利用者数: 47,645人以上	収支率: 41.1%以上 市負担額: 869万8千円
目標の達成状況	
【実績】総合評価A(利用者数A 収支率A 負担額A)	
年間利用者数: 48,134人	収支率: 45.2% 市負担額: 777万4千円

平日

山交ビル6番	山形駅前2番	NHK前	霞城公園前	美術館前	旅籠町四辻	山形役所前	新築西通り	薬師堂	印役一丁目	神明神社前	印役寺前	鈴川ことぶき荘	高原上	高原公民館前	高原団地前	高原口	押出	青野	鷺の森	風間入口
9:35	9:37	9:39	9:40	9:41	9:42	9:45	9:47	9:48	9:49	9:50	9:51	9:53	9:55	9:56	9:57	9:58	9:59	10:00	10:01	10:03
11:35	11:37	11:39	11:40	11:41	11:42	11:45	11:47	11:48	11:49	11:50	11:51	11:53	11:55	11:56	11:57	11:58	11:59	12:00	12:01	12:03
13:35	13:37	13:39	13:40	13:41	13:42	13:45	13:47	13:48	13:49	13:50	13:51	13:53	13:55	13:56	13:57	13:58	13:59	14:00	14:01	14:03
15:30	15:32	15:34	15:35	15:36	15:37	15:40	15:42	15:43	15:44	15:45	15:46	15:48	15:50	15:51	15:52	15:53	15:54	15:55	15:56	15:58
17:25	17:27	17:29	17:30	17:31	17:32	17:35	17:37	17:38	17:39	17:40	17:41	17:43	17:45	17:46	17:47	17:48	17:49	17:50	17:51	17:53

風間新橋	風間ガード下	高砂	大森	立谷川工業団地口	荒谷橋	八千代台団地	上荒谷	福田園	中地藏	追分	山寺宮崎	芦沢口	芭蕉橋	山寺駅前	芭蕉記念館前
10:04	10:05	10:06	10:07	10:08	10:09	10:10	10:11	10:12	10:13	10:14	10:15	10:16	10:16	10:17	10:19
12:04	12:05	12:06	12:07	12:08	12:09	12:10	12:11	12:12	12:13	12:14	12:15	12:16	12:16	12:17	12:19
14:04	14:05	14:06	14:07	14:08	14:09	14:10	14:11	14:12	14:13	14:14	14:15	14:16	14:16	14:17	14:19
15:59	16:00	16:01	16:02	16:03	16:04	16:05	16:06	16:07	16:08	16:09	16:10	16:11	16:11	16:12	16:14
17:54	17:55	17:56	17:57	17:58	17:59	18:00	18:01	18:02	18:03	18:04	18:05	18:06	18:06	18:07	18:09

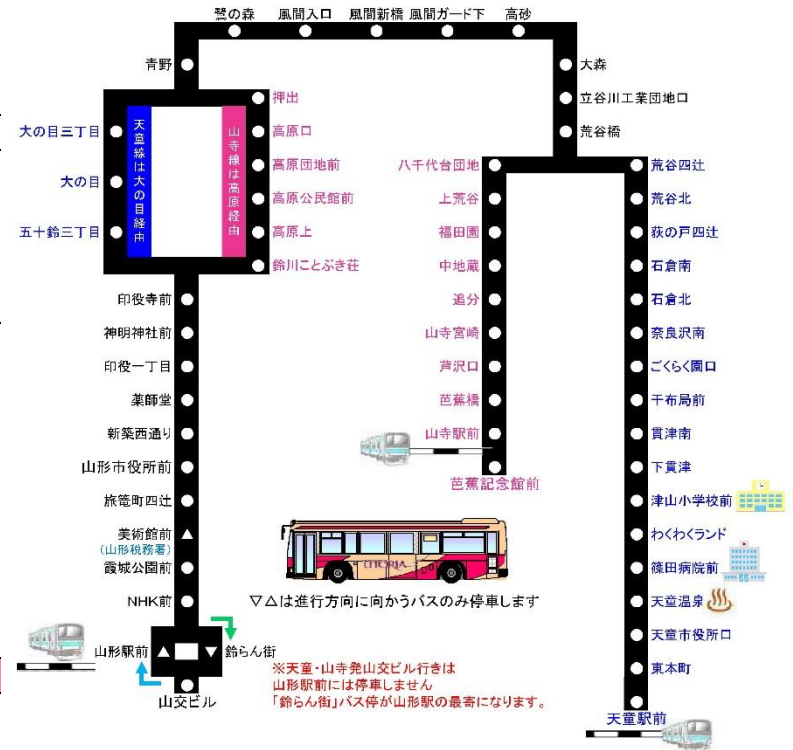
土日祝日

山交ビル6番	山形駅前2番	NHK前	霞城公園前	美術館前	旅籠町四辻	山形役所前	新築西通り	薬師堂	印役一丁目	神明神社前	印役寺前	鈴川ことぶき荘	高原上	高原公民館前	高原団地前	高原口	押出	青野	鷺の森	風間入口
9:35	9:37	9:39	9:40	9:41	9:42	9:45	9:47	9:48	9:49	9:50	9:51	9:52	9:54	9:55	9:56	9:57	9:58	9:59	10:00	10:02
15:30	15:32	15:34	15:35	15:36	15:37	15:40	15:42	15:43	15:44	15:45	15:46	15:47	15:49	15:50	15:51	15:52	15:53	15:54	15:55	15:57

風間新橋	風間ガード下	高砂	大森	立谷川工業団地口	荒谷橋	八千代台団地	上荒谷	福田園	中地藏	追分	山寺宮崎	芦沢口	芭蕉橋	山寺駅前	芭蕉記念館前
10:03	10:04	10:05	10:06	10:07	10:08	10:09	10:10	10:11	10:12	10:13	10:14	10:15	10:15	10:16	10:18
15:58	15:59	16:00	16:01	16:02	16:03	16:04	16:05	16:06	16:07	16:08	16:09	16:10	16:10	16:11	16:13

山交バス路線図

山交ビル～(印役・大の目・荒谷)天童
山交ビル～(印役・高原団地)山寺



やまこバスナビ

※山交ビル～山寺線は桃色の文字のバス停を經由

山形県(米沢市)地域公共交通活性化

令和4年10月1日事業開始

事業名: 令和5年度地域内フィーダー系統

生活交通確保維持改善計画

目的・必要性

本市では、人口減少の進展のほか、少子化による通学移動の減少、マイカー文化の進展などさまざまな要因を背景にして、公共交通の利用者が減少傾向にあり、地域公共交通確保維持改善事業の対象となる地域間幹線系統と接続するフィーダー系統(デマンド型・路線型)路線を維持することが必要とされている。対象路線を維持することによって、米沢市地域公共交通計画で定める「多様な世代・主体の活発な交流を“促し”、日々の活動に“選ばれる”公共交通」の実現を目的とする。

確保・維持する系統の概要

【地域内フィーダー系統】

米沢(南原)白布温泉線

- ・運行事業者: 山交バス(株)
- ・系統数: 1系統

・運賃: 190円~970円

・運行日: 月~金(祝日、8/13~8/16、12/29~1/3を除く)

米沢(備越)小野川線

- ・運行事業者: 山交バス(株)
- ・系統数: 1系統

・運賃: 190~620円

・運行日: 月~金(祝日、8/13~8/16、12/29~1/3を除く)

米沢~上郷線

- ・運行事業者: 山交バス(株)
- ・系統数: 1系統

・運賃: 190~540円

・運行日: 月~金(祝日、8/13~8/16、12/29~1/3を除く)

米沢(市立病院)窪田線

- ・運行事業者: 山交バス(株)
- ・系統数: 1系統

・運賃: 190~540円

・運行日: 月~金(祝日、8/13~8/16、12/29~1/3を除く)

米沢(市立病院)糠野目線

- ・運行事業者: 山交バス(株)
- ・系統数: 1系統

・運賃: 190~630円

・運行日: 月~金(祝日、8/13~8/16、12/29~1/3を除く)

万世線

- ・運行事業者: 米沢市
- ・系統数: 5系統

・運賃: 150~310円

・運行日: 月~日

(12~4月の第1日曜日、祝日、8/13~8/16、

12/29~1/3を除く)

市街地循環路線右回り

- ・運行事業者: 米沢市
- ・系統数: 1系統

・運賃: 210円

・運行日: 年中無休

市街地循環路線左回り

- ・運行事業者: 米沢市
- ・系統数: 1系統

・運賃: 210円

・運行日: 年中無休

米沢市街地循環バス南回り路線

- ・運行事業者: 山交バス(株)
- ・系統数: 1系統

・運賃: 210円

・運行日: 年中無休

基礎データ

合併状況: 昭和28年から昭和30年に周辺の10村が合併 人口: 78,232人(推計人口: 2023年11月)
面積: 548.51平方キロメートル 高齢化率: 31.10%(2020年)
協議会開催数: 3回

前回の評価結果

【達成状況(結果)】

米沢(南原)白布温泉線

年間利用者数: 32,975人(達成率62.2%)、収支率: 38.4%(達成率69.8%)

米沢市補助額: 1,941万5千円(達成率62.4%)

米沢(備越)小野川線

年間利用者数: 21,397人(達成率57.8%)、収支率: 50.3%(達成率69.2%)

米沢市補助額: 840万3千円(達成率47.0%)

【評価】

米沢市地域公共交通計画に基づき事業者と協議し、見直しを行いながら、公共交通の利便性向上と維持確保に向けた取り組みを実施していく。「C評価の系統について、新型コロナウイルスの影響以外の観点からも原因の分析に努め、当該分析に対応した今後のさらなる改善策の検討・実施・検証を行っていくことを助言します。」(運輸局より)

山上地区乗合タクシー

- ・運行事業者: (有)今村タクシー、(株)吾妻観光タクシー、辻自動車(株)、米沢タクシー(株)、米沢酒類販売(株)
- ・運賃: 500円

・運行日: 月~土(祝日、8/13~8/16、12/29~1/3を除く)

月~金(祝日、8/13~8/16、12/29~1/3を除く)

火、金、土(祝日、8/13~8/16、12/29~1/3を除く)

田沢地区乗合タクシー

- ・運行事業者: (有)今村タクシー、(株)吾妻観光タクシー、辻自動車(株)、米沢タクシー(株)、米沢酒類販売(株)
- ・運賃: 500円

・運行日: 月~土(祝日、8/13~8/16、12/29~1/3を除く)

広幡地区乗合タクシー

- ・運行事業者: (有)今村タクシー、(株)吾妻観光タクシー、辻自動車(株)、米沢タクシー(株)、米沢酒類販売(株)
- ・運賃: 500円

・運行日: 月~土(祝日、8/13~8/16、12/29~1/3を除く)

六郷地区乗合タクシー

- ・運行事業者: (有)今村タクシー、(株)吾妻観光タクシー、辻自動車(株)、米沢タクシー(株)、米沢酒類販売(株)
- ・運賃: 500円

・運行日: 月~金(祝日、8/13~8/16、12/29~1/3を除く)

山形県(米沢市)地域公共交通活性化協議会

山交バス(株) 路線バス



万世線



米沢市街地循環バス南回り



市街地循環路線右回り



市街地循環路線左回り



※乗合タクシーは各社の車両

事業・実施主体

・米沢市地域公共交通計画に基づいた公共交通の見直し(米沢市・山交バス(株)・タクシー事業者・地域住民等)
具体的には、地域公共交通の再編・見直しや運行方法・交通モードの見直しなど。

定量的な目標・効果

【目標】

・年間利用者数

米沢(南原)白布温泉線:53,000人以上
米沢(備越)小野川線:31,820人以上
米沢～上郷線:2,580人以上
米沢(市立病院)窪田線:16,000人以上
米沢(市立病院)糠野目線:10,000人以上
万世線:25,000人以上

市街地循環路線右回り:54,000人以上
市街地循環路線左回り:47,000人以上
米沢市街地循環バス南回り路線:28,000人以上
山上地区乗合タクシー:5,000人以上
田沢地区乗合タクシー:1,600人以上
広幡地区乗合タクシー:800人以上
六郷地区乗合タクシー:800人以上

【目標】

・収支率

米沢(南原)白布温泉線:55%以上
米沢(備越)小野川線:72.7%以上
米沢～上郷線:12%以上
米沢(市立病院)窪田線:40.0%以上
米沢(市立病院)糠野目線:95%以上
万世線:21.5%以上



山形県(米沢市)地域公共交通活性化協議会

定量的な目標・効果

【目標】

- 市街地循環路線右回り:62%以上
- 市街地循環路線左回り:58%以上
- 米沢市街地循環バス南回り路線:26.5%以上
- 山上地区乗合タクシー:25%以上
- 田沢地区乗合タクシー:30%以上
- 広幡地区乗合タクシー:14%以上
- 六郷地区乗合タクシー:14%以上

【目標】

- 米沢市補助額(負担額・委託料)
 - 米沢(南原)白布温泉線:1,211万5千円
 - 米沢(備越)小野川線:394万8千円
 - 米沢～上郷線:500万円
 - 米沢(市立病院)窪田線:371万5千円
 - 米沢(市立病院)糠野目線:5万円
 - 万世線:1,722万7千円

- 市街地循環路線右回り:508万8千円
- 市街地循環路線左回り:596万3千円
- 米沢市街地循環バス南回り路線:1,440万円
- 山上地区乗合タクシー:600万円
- 田沢地区乗合タクシー:250万円
- 広幡地区乗合タクシー:150万円
- 六郷地区乗合タクシー:150万円

【効果】

- 対象路線を維持することにより、移動弱者の日常生活に必要な移動手段が確保される
- 幹線・支線のネットワークが連携することで、効率的な運行体系が実現できる。
- 高齢者にとっての外出促進につながり、健康増進を図ることができる。



評価項目

実施状況、目標・効果の達成状況

【実施状況等】

令和4年5月14日(土)より市内の全路線バスが交通系ICカードに対応したこともあり、市内のバス利用者は増加傾向にあるため、引き続き市民や来訪者への普及啓発を行い、目標の年間利用者数を達成できるようにしていく。また各系統について米沢市地域公共交通計画に基づき、運行方法や交通モードの見直しを行なっている。

【実績】

・年間利用者数

- 米沢(南原)白布温泉線:34,281人(達成率64.7%)
- 米沢(備越)小野川線:21,254人(達成率66.8%)
- 米沢～上郷線:2,817人(達成率109.2%)
- 米沢(市立病院)窪田線:10,900人(達成率68.1%)
- 米沢(市立病院)糠野目線:7,430人(達成率74.3%)
- 万世線:21,216人(達成率84.9%)
- 市街地循環路線右回り:50,750人(達成率94.0%)
- 市街地循環路線左回り:45,742人(達成率97.3%)
- 米沢市街地循環バス南回り路線:28,306人(達成率101.1%)
- 山上地区乗合タクシー:4,055人(達成率81.1%)
- 田沢地区乗合タクシー:2,478人(達成率154.9%)
- 広幡地区乗合タクシー:874人(達成率109.3%)
- 六郷地区乗合タクシー:219人(達成率27.4%)
- [内訳] A:4件、B:4件、C:5件

【実績】

・収支率

- 米沢(南原)白布温泉線:41.4%(達成率75.3%)
- 米沢(備越)小野川線:49.1%(達成率68.4%)
- 米沢～上郷線:13.3%(達成率110.8%)
- 米沢(市立病院)窪田線:30.1%(達成率75.3%)
- 米沢(市立病院)糠野目線:72.0%(達成率75.8%)
- 万世線:19.8%(達成率92.1%)
- 市街地循環路線右回り:67.1%(達成率108.2%)
- 市街地循環路線左回り:61.5%(達成率106%)
- 米沢市街地循環バス南回り路線:44.4%(達成率167.5%)
- 山上地区乗合タクシー:18.5%(達成率74%)
- 田沢地区乗合タクシー:19.5%(達成率65%)
- 広幡地区乗合タクシー:15.9%(達成率65%)
- 六郷地区乗合タクシー:17.1%(達成率122.1%)
- [内訳] A:6件、B:1件、C:6件

【実績】

・米沢市補助額(負担額・委託料)

- 米沢(南原)白布温泉線:1,984万4千円(達成率61.1%)
- 米沢(備越)小野川線:867万2千円(達成率45.5%)
- 米沢～上郷線:556万8千円(達成率89.8%)
- 米沢(市立病院)窪田線:520万3千円(達成率71.4%)
- 米沢(市立病院)糠野目線:37万7千円(達成率13.3%)
- 万世線:1,734万8千円(達成率99.3%)
- 市街地循環路線右回り:468万9千円(達成率108.5%)
- 市街地循環路線左回り:590万円(達成率101.1%)
- 米沢市街地循環バス南回り路線:1,404万1千円(達成率102.6%)
- 山上地区乗合タクシー:889万2千円(達成率67.5%)
- 田沢地区乗合タクシー:325万6千円(達成率76.8%)
- 広幡地区乗合タクシー:228万4千円(達成率65.7%)
- 六郷地区乗合タクシー:57万8千円(達成率259.5%)
- [内訳] A:4件、B:2件、C:7件

目標を達成できなかった原因も1つとして、路線バスにおいては人件費・燃料費の高騰、乗合タクシーにおいては乗合率が低いことが考えられる。
新型コロナウイルスの影響からは回復しつつあるので、引き続き利用拡大の策を検討していく。

山形県(米沢市)地域公共交通活性化協議会

事業の今後の改善点

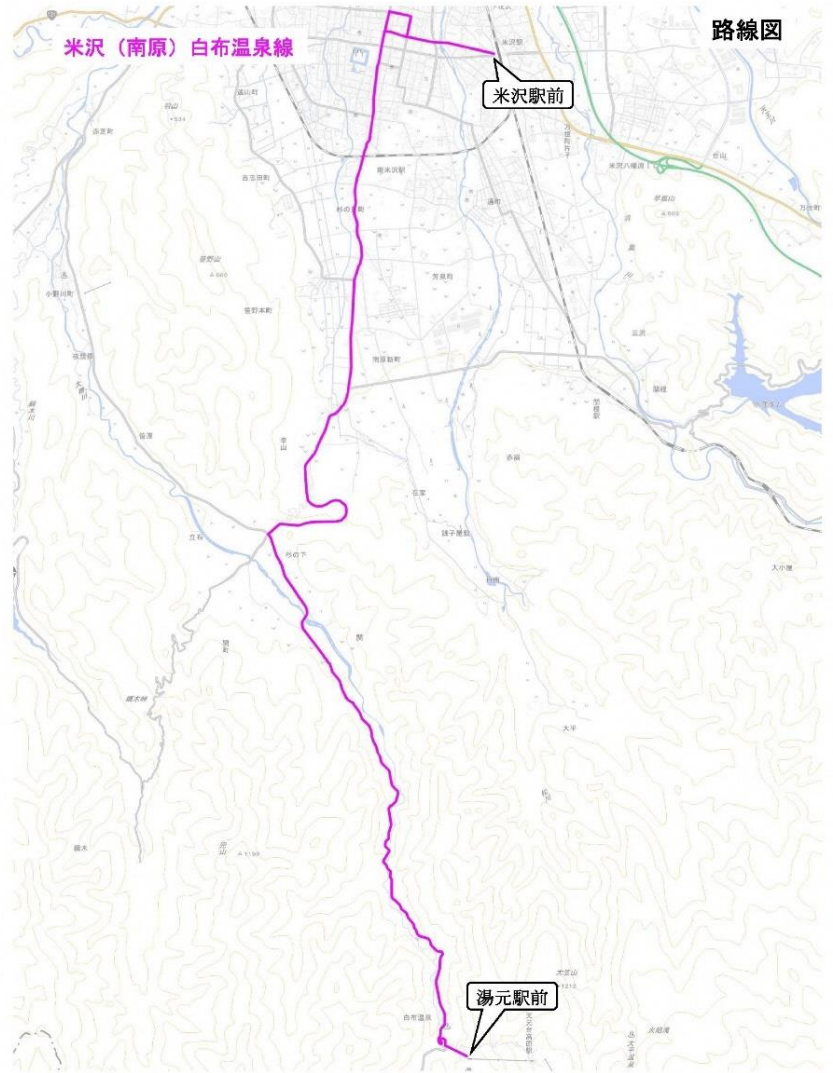
山交バス㈱の運行する各路線バスについては、米沢市地域公共交通計画に基づき事業者と協議し、見直しを行いながら市街地へのアクセス手段として適切に維持していく。また、利用状況によっては、地域特性や住民の意向等に応じて運行方法や交通モードの見直しを行っていく。

米沢市の運行するコミュニティバスについては利用者の増加を目指して、引き続き交通系ICカードの普及啓発や路線の再編・見直し、利用環境の改善に努めていきたい。

各地区乗合タクシーについては、米沢市地域公共交通計画に基づき、郊外から市街地へのアクセス手段として適切に維持していく。また必要に応じて、運行地区の拡大を検討していく。

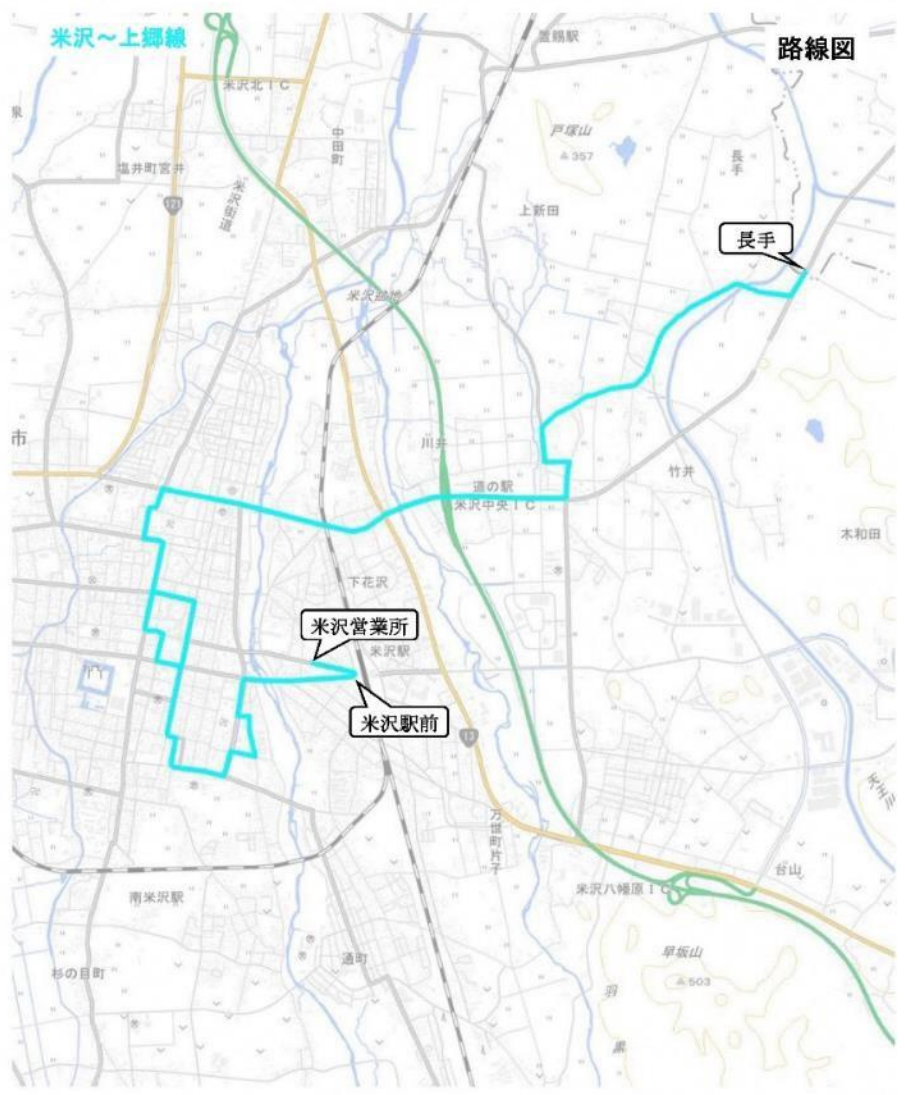
山形県(米沢市)地域公共交通活性化協議会

米沢(南原)白布温泉線運行系統図／米沢(備越)小野川線運行系統図



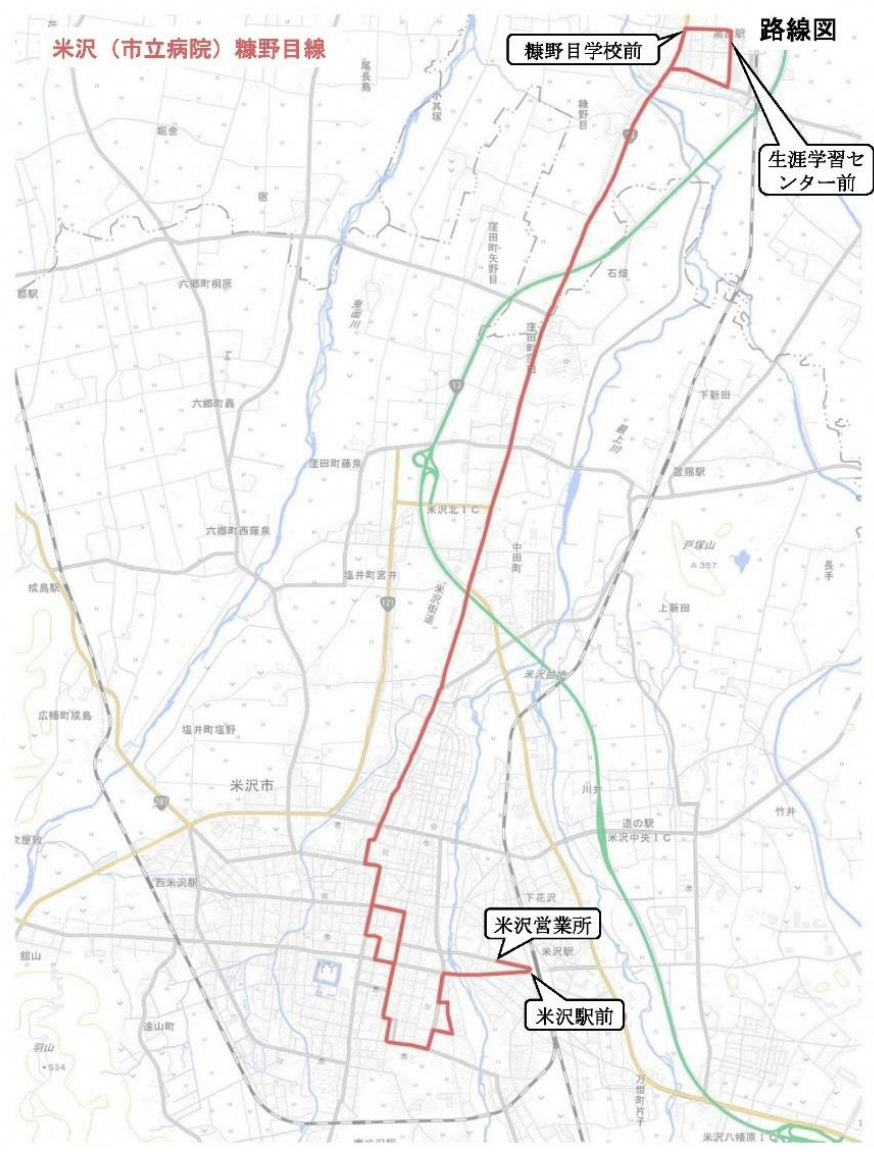
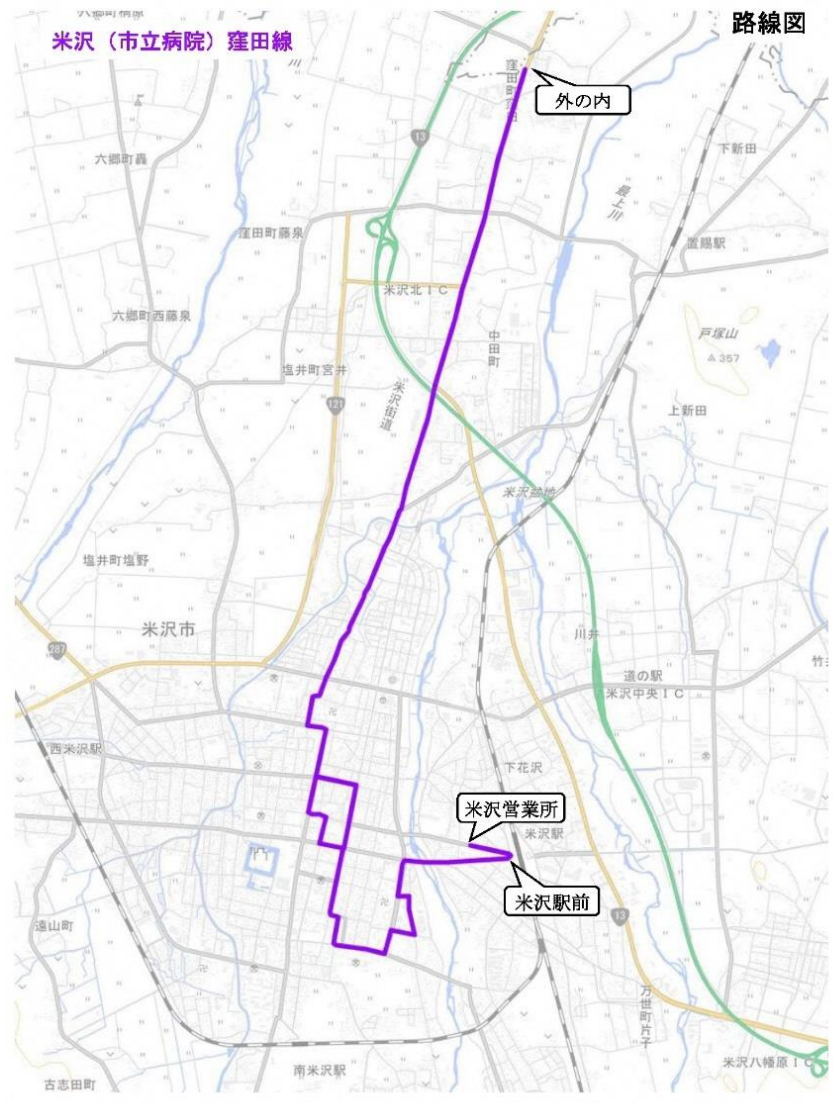
山形県(米沢市)地域公共交通活性化協議会

米沢～上郷線運行系統図



山形県(米沢市)地域公共交通活性化協議会

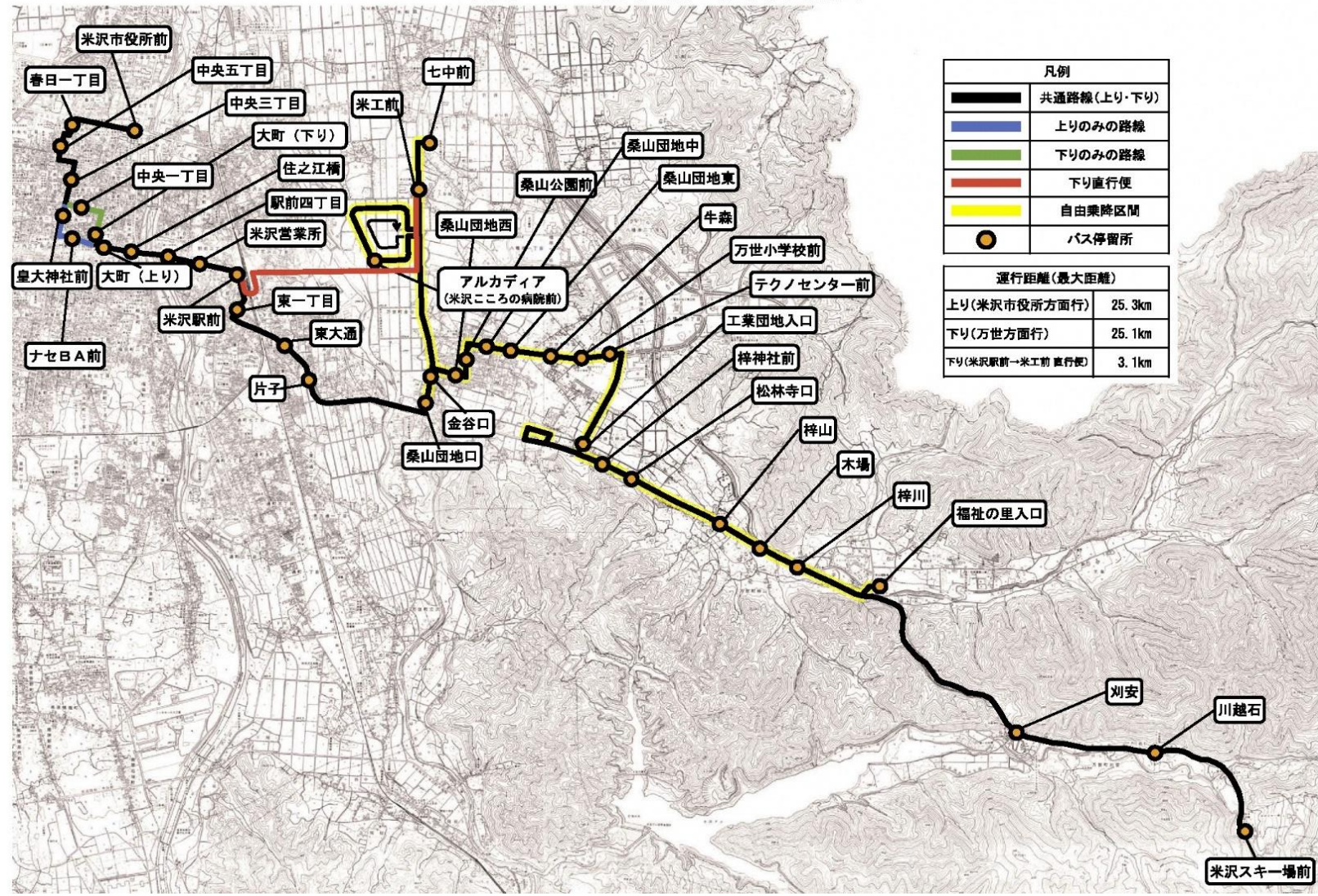
米沢(市立病院)窪田線運行系統図／米沢(市立病院)糠野目線運行系統図



山形県(米沢市)地域公共交通活性化協議会

市民バス万世線運行系統図

市民バス・万世線 運行経路図



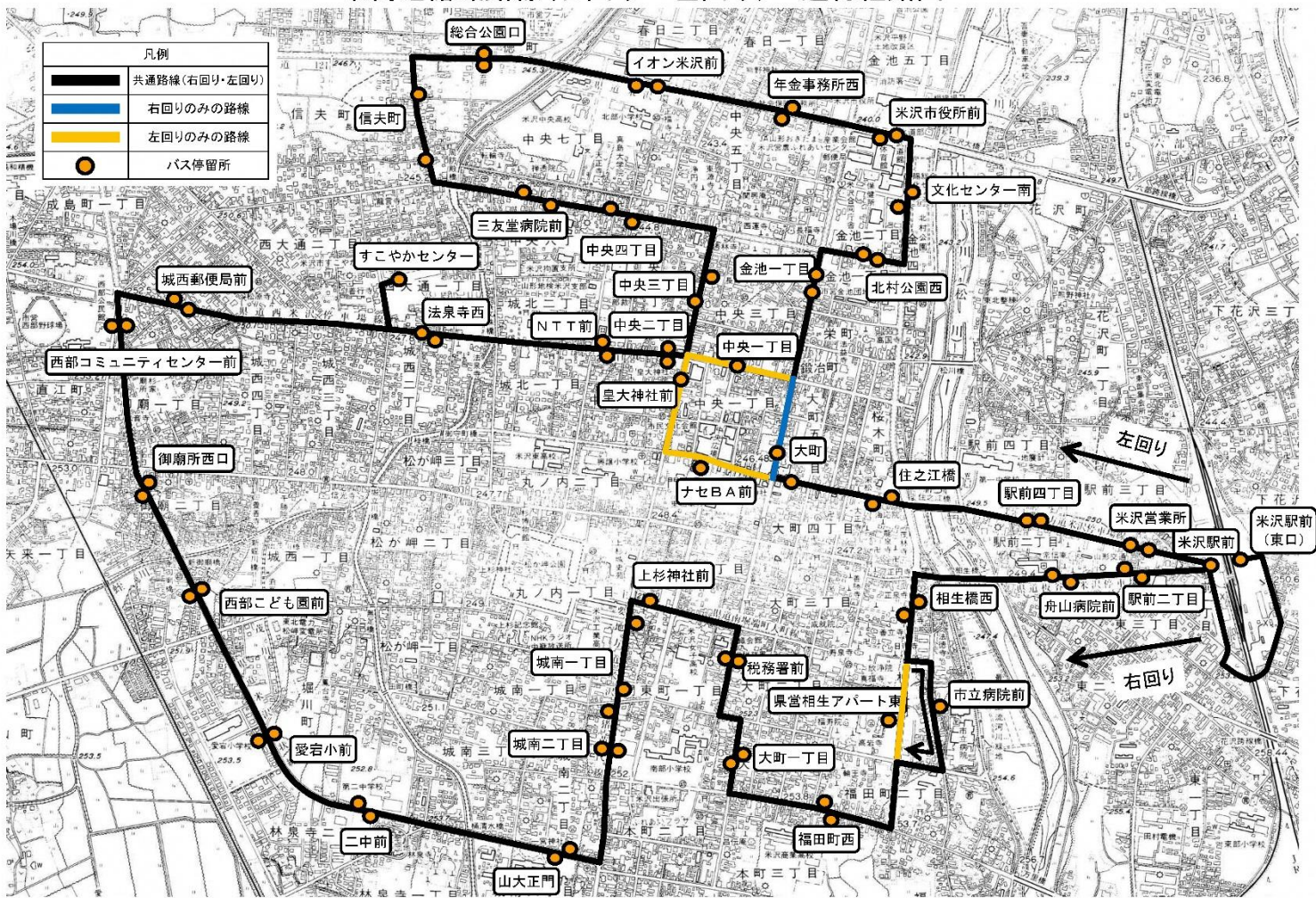
凡例	
	共通路線(上り・下り)
	上りのみの路線
	下りのみの路線
	下り直行便
	自由乗降区間
	バス停留所

運行距離(最大距離)	
上り(米沢市役所方面行)	25.3km
下り(万世方面行)	25.1km
下り(米沢駅前→米工前 直行便)	3.1km

山形県(米沢市)地域公共交通活性化協議会

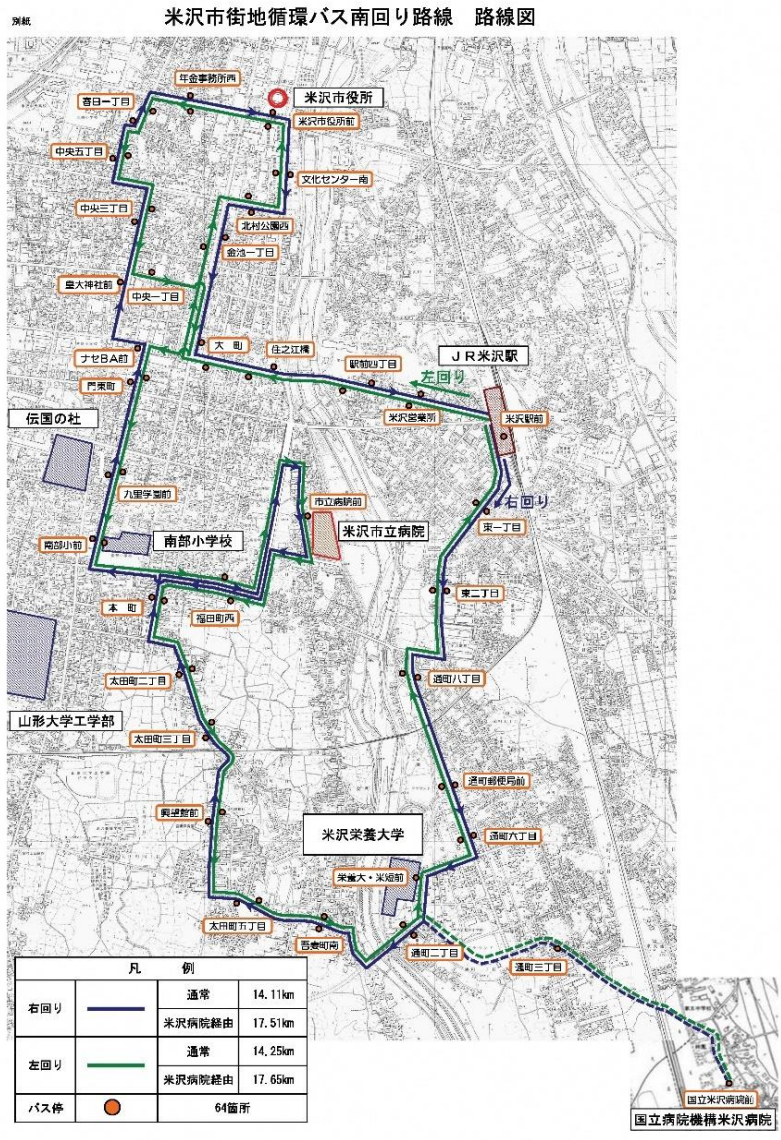
市民市街地循環路線左回り運行系統図

市街地循環路線(右回り・左回り) 運行経路図



山形県(米沢市)地域公共交通活性化協議会

米沢市街地循環バス南回り路線運行系統図



山形県(米沢市)地域公共交通活性化協議会

米沢(南原)白布温泉線運行時刻表



※8月13日～16日、12月29日～31日、1月2日～3日は日曜・祝日ダイヤでの運行となります。
 ◆1月1日(元旦)は下記の便は全便運休となります。

白布温泉→米沢(平日)時刻表

湯元駅前	7:25	9:20	10:10	11:45	13:20	14:30	16:40	18:25
森の館前	7:26	9:21	10:11	11:46	13:21	14:31	16:41	18:26
石切	7:27	9:22	10:12	11:47	13:22	14:32	16:42	18:27
白布温泉	7:28	9:23	10:13	11:48	13:23	14:33	16:43	18:28
白布温泉待合所	7:30	9:25	10:15	11:50	13:25	14:35	16:45	18:30
白布口	7:31	9:26	10:16	11:51	13:26	14:36	16:46	18:31
高橋	7:34	9:29	10:19	11:54	13:29	14:39	16:49	18:34
上瀬	7:36	9:31	10:21	11:56	13:31	14:41	16:51	18:36
大白布	7:38	9:33	10:23	11:58	13:33	14:43	16:53	18:38
小白布	7:39	9:34	10:24	11:59	13:34	14:44	16:54	18:39
三釜荒神	7:40	9:35	10:25	12:00	13:35	14:45	16:55	18:40
杉の下	7:41	9:36	10:26	12:01	13:36	14:46	16:56	18:41
横道	7:42	9:37	10:27	12:02	13:37	14:47	16:57	18:42
坂下	7:46	9:41	10:31	12:06	13:41	14:51	17:01	18:46
坂下口	7:46	9:41	10:31	12:06	13:41	14:51	17:01	18:46
繰返	7:47	9:42	10:32	12:07	13:42	14:52	17:02	18:47
あづま診療所前	7:47	9:42	10:32	12:07	13:42	14:52	17:02	18:47
八ヶ代	7:48	9:43	10:33	12:08	13:43	14:53	17:03	18:48
三角	7:49	9:44	10:34	12:09	13:44	14:54	17:04	18:49
南原	7:50	9:45	10:35	12:10	13:45	14:55	17:05	18:50
上笹野	7:51	9:46	10:36	12:11	13:46	14:56	17:06	18:51
笹野大門前	7:51	9:46	10:36	12:11	13:46	14:56	17:06	18:51
彌仏	7:52	9:47	10:37	12:12	13:47	14:57	17:07	18:52
興隆館高校口	7:53	9:48	10:38	12:13	13:48	14:58	17:08	18:53
杉の目	7:54	9:49	10:39	12:14	13:49	14:59	17:09	18:54
泉町	7:54	9:49	10:39	12:14	13:49	14:59	17:09	18:54
中泉町	7:55	9:50	10:40	12:15	13:50	15:00	17:10	18:55
城南四丁目	7:56	9:51	10:41	12:16	13:51	15:01	17:11	18:56
城南二丁目	7:57	9:52	10:42	12:17	13:52	15:02	17:12	18:57
城南一丁目	7:58	9:53	10:43	12:18	13:53	15:03	17:13	18:58
上杉神社前	7:59	9:54	10:44	12:19	13:54	15:04	17:14	18:59
丸の内二丁目	8:00	9:55	10:45	12:20	13:55	15:05	17:15	19:00
盛大神社前	8:01	9:56	10:46	12:21	13:56	15:06	17:16	19:01
中央一丁目	8:02	9:57	10:47	12:22	13:57	15:07	17:17	19:02
大町	8:04	9:59	10:49	12:24	13:59	15:09	17:19	19:04
住之江橋	8:05	10:00	10:50	12:25	14:00	15:10	17:20	19:05
駅前四丁目	8:06	10:01	10:51	12:26	14:01	15:11	17:21	19:06
米沢営業所	8:06	10:01	10:51	12:26	14:01	15:11	17:21	19:06
米沢駅前	8:09	10:04	10:54	12:29	14:04	15:14	17:24	19:09

白布温泉→米沢(土日祝)時刻表

湯元駅前	9:20	11:45	14:30	16:40	18:25
森の館前	9:21	11:46	14:31	16:41	18:26
石切	9:22	11:47	14:32	16:42	18:27
白布温泉	9:23	11:48	14:33	16:43	18:28
白布温泉待合所	9:25	11:50	14:35	16:45	18:30
白布口	9:26	11:51	14:36	16:46	18:31
高橋	9:29	11:54	14:39	16:49	18:34
上瀬	9:31	11:56	14:41	16:51	18:36
大白布	9:33	11:58	14:43	16:53	18:38
小白布	9:34	11:59	14:44	16:54	18:39
三釜荒神	9:35	12:00	14:45	16:55	18:40
杉の下	9:36	12:01	14:46	16:56	18:41
横道	9:37	12:02	14:47	16:57	18:42
坂下	9:41	12:06	14:51	17:01	18:46
坂下口	9:41	12:06	14:51	17:01	18:46
繰返	9:42	12:07	14:52	17:02	18:47
あづま診療所前	9:42	12:07	14:52	17:02	18:47
八ヶ代	9:43	12:08	14:53	17:03	18:48
三角	9:44	12:09	14:54	17:04	18:49
南原	9:45	12:10	14:55	17:05	18:50
上笹野	9:46	12:11	14:56	17:06	18:51
笹野大門前	9:46	12:11	14:56	17:06	18:51
彌仏	9:47	12:12	14:57	17:07	18:52
興隆館高校口	9:48	12:13	14:58	17:08	18:53
杉の目	9:49	12:14	14:59	17:09	18:54
泉町	9:49	12:14	14:59	17:09	18:54
中泉町	9:50	12:15	15:00	17:10	18:55
城南四丁目	9:51	12:16	15:01	17:11	18:56
城南二丁目	9:52	12:17	15:02	17:12	18:57
城南一丁目	9:53	12:18	15:03	17:13	18:58
上杉神社前	9:54	12:19	15:04	17:14	18:59
丸の内二丁目	9:55	12:20	15:05	17:15	19:00
盛大神社前	9:56	12:21	15:06	17:16	19:01
中央一丁目	9:57	12:22	15:07	17:17	19:02
大町	9:59	12:24	15:09	17:19	19:04
住之江橋	10:00	12:25	15:10	17:20	19:05
駅前四丁目	10:01	12:26	15:11	17:21	19:06
米沢営業所	10:01	12:26	15:11	17:21	19:06
米沢駅前	10:04	12:29	15:14	17:24	19:09

路線バスの時刻・運賃などのお問合せは、山交バス米沢営業所

山交バス米沢営業所の営業時間

- 乗車券販売 9:00～17:15
- 定期券販売 9:00～17:15



※8月13日～16日、12月29日～31日、1月2日～3日は日曜・祝日ダイヤでの運行となります。
 ◆1月1日(元旦)は下記の便は全便運休となります。

米沢→白布温泉(平日)時刻表

湯元駅前	8:10	9:00	10:45	12:20	13:30	15:40	17:30
米沢営業所	8:12	9:02	10:47	12:22	13:32	15:42	17:32
駅前四丁目	8:12	9:02	10:47	12:22	13:32	15:42	17:32
住之江橋	8:13	9:03	10:48	12:23	13:33	15:43	17:33
大町	8:14	9:04	10:49	12:24	13:34	15:44	17:34
門前町三丁目ナセB A前	8:16	9:06	10:51	12:26	13:36	15:46	17:36
上杉神社前	8:18	9:08	10:53	12:28	13:38	15:48	17:38
城南二丁目	8:20	9:10	10:55	12:30	13:40	15:50	17:40
城南四丁目	8:21	9:11	10:56	12:31	13:41	15:51	17:41
中泉町	8:22	9:12	10:57	12:32	13:42	15:52	17:42
泉町	8:23	9:13	10:58	12:33	13:43	15:53	17:43
杉の目	8:23	9:13	10:58	12:33	13:43	15:53	17:43
興隆館高校口	8:24	9:14	10:59	12:34	13:44	15:54	17:44
彌仏	8:25	9:15	11:00	12:35	13:45	15:55	17:45
笹野大門前	8:26	9:16	11:01	12:36	13:46	15:56	17:46
上笹野	8:26	9:16	11:01	12:36	13:46	15:56	17:46
南原	8:27	9:17	11:02	12:37	13:47	15:57	17:47
三角	8:28	9:18	11:03	12:38	13:48	15:58	17:48
八ヶ代	8:29	9:19	11:04	12:39	13:49	15:59	17:49
あづま診療所前	8:30	9:20	11:05	12:40	13:50	16:00	17:50
繰返	8:30	9:20	11:05	12:40	13:50	16:00	17:50
坂下口	8:31	9:21	11:06	12:41	13:51	16:01	17:51
坂下	8:31	9:21	11:06	12:41	13:51	16:01	17:51
横道	8:35	9:25	11:10	12:45	13:55	16:05	17:55
杉の下	8:36	9:26	11:11	12:46	13:56	16:06	17:56
三釜荒神	8:37	9:27	11:12	12:47	13:57	16:07	17:57
小白布	8:38	9:28	11:13	12:48	13:58	16:08	17:58
大白布	8:39	9:29	11:14	12:49	13:59	16:09	17:59
上瀬	8:41	9:31	11:16	12:51	14:01	16:11	18:01
高橋	8:43	9:33	11:18	12:53	14:03	16:13	18:03
白布口	8:47	9:37	11:22	12:57	14:07	16:17	18:07
白布温泉待合所	8:48	9:38	11:23	12:58	14:08	16:18	18:08
白布温泉	8:48	9:38	11:23	12:58	14:08	16:18	18:08
石切	8:49	9:39	11:24	12:59	14:09	16:19	18:09
森の館前	8:50	9:40	11:25	13:00	14:10	16:20	18:10
湯元駅前	8:51	9:41	11:26	13:01	14:11	16:21	18:11

米沢→白布温泉(土日祝)時刻表

湯元駅前	8:10	10:45	13:30	15:40	17:30
米沢営業所	8:12	10:47	13:32	15:42	17:32
駅前四丁目	8:12	10:47	13:32	15:42	17:32
住之江橋	8:13	10:48	13:33	15:43	17:33
大町	8:14	10:49	13:34	15:44	17:34
門前町三丁目ナセB A前	8:16	10:51	13:36	15:46	17:36
上杉神社前	8:18	10:53	13:38	15:48	17:38
城南二丁目	8:20	10:55	13:40	15:50	17:40
城南四丁目	8:21	10:56	13:41	15:51	17:41
中泉町	8:22	10:57	13:42	15:52	17:42
泉町	8:23	10:58	13:43	15:53	17:43
杉の目	8:23	10:58	13:43	15:53	17:43
興隆館高校口	8:24	10:59	13:44	15:54	17:44
彌仏	8:25	11:00	13:45	15:55	17:45
笹野大門前	8:26	11:01	13:46	15:56	17:46
上笹野	8:26	11:01	13:46	15:56	17:46
南原	8:27	11:02	13:47	15:57	17:47
三角	8:28	11:03	13:48	15:58	17:48
八ヶ代	8:29	11:04	13:49	15:59	17:49
あづま診療所前	8:30	11:05	13:50	16:00	17:50
繰返	8:30	11:05	13:50	16:00	17:50
坂下口	8:31	11:06	13:51	16:01	17:51
坂下	8:31	11:06	13:51	16:01	17:51
横道	8:35	11:10	13:55	16:05	17:55
杉の下	8:36	11:11	13:56	16:06	17:56
三釜荒神	8:37	11:12	13:57	16:07	17:57
小白布	8:38	11:13	13:58	16:08	17:58
大白布	8:39	11:14	13:59	16:09	17:59
上瀬	8:41	11:16	14:01	16:11	18:01
高橋	8:43	11:18	14:03	16:13	18:03
白布口	8:47	11:22	14:07	16:17	18:07
白布温泉待合所	8:48	11:23	14:08	16:18	18:08
白布温泉	8:48	11:23	14:08	16:18	18:08
石切	8:49	11:24	14:09	16:19	18:09
森の館前	8:50	11:25	14:10	16:20	18:10
湯元駅前	8:51	11:26	14:11	16:21	18:11

路線バスの時刻・運賃などのお問合せは、山交バス米沢営業所0238-22-3392まで

山交バス米沢営業所の営業時間

- 乗車券販売 9:00～17:15
- 定期券販売 9:00～17:15

山形県(米沢市)地域公共交通活性化協議会

米沢(備越)小野川線運行時刻表

UTORIA 山交バス株式会社

※8月13日～16日、12月29日～31日、1月2日～3日は日曜・祝日ダイヤでの運行となります。
 ◆1月1日(元日)は下記の便は全便運休となります。

小野川温泉→米沢(平日)時刻表

駐車場前	7:40	8:45	10:15	12:55	14:40	16:30	…
小野川温泉	7:42	8:47	10:17	12:57	14:42	16:32	…
蓮	7:43	8:48	10:18	12:58	14:43	16:33	…
中の原	7:44	8:49	10:19	12:59	14:44	16:34	…
学校前	7:45	8:50	10:20	13:00	14:45	16:35	…
備越	7:46	8:51	10:21	13:01	14:46	16:36	…
小中沢	7:46	8:51	10:21	13:01	14:46	16:36	…
松の下	7:47	8:52	10:22	13:02	14:47	16:37	…
赤芝	7:47	8:52	10:22	13:02	14:47	16:37	…
熊山浄水場口	7:48	8:53	10:23	13:03	14:48	16:38	…
熊山六丁目	7:49	8:54	10:24	13:04	14:49	16:39	…
熊山四丁目	7:50	8:55	10:25	13:05	14:50	16:40	…
熊山鳥飼	7:51	8:56	10:26	13:06	14:51	16:41	…
熊山一丁目	7:52	8:57	10:27	13:07	14:52	16:42	…
中央東	7:53	8:58	10:28	13:08	14:53	16:43	…
矢栗	7:54	8:59	10:29	13:09	14:54	16:44	…
御前前	7:55	9:00	10:30	13:10	14:55	16:45	…
城西町	7:56	9:01	10:31	13:11	14:56	16:46	…
松ヶ沖	7:57	9:02	10:32	13:12	14:57	16:47	…
上杉神社北口	7:58	9:03	10:33	13:13	14:58	16:48	…
丸の内二丁目	7:59	9:04	10:34	13:14	14:59	16:49	…
蔵大神社前	8:00	9:05	10:35	13:15	15:00	16:50	…
中央一丁目	8:01	9:06	10:36	13:16	15:01	16:51	…
大町	8:03	9:08	10:38	13:18	15:03	16:53	…
住之江橋	8:04	9:09	10:39	13:19	15:04	16:54	…
駅前西丁目	8:05	9:10	10:40	13:20	15:05	16:55	…
米沢営業所	8:05	9:10	10:40	13:20	15:05	16:55	…
米沢駅前	8:07	9:12	10:42	13:22	15:07	16:57	…

小野川温泉→米沢(土日祝)時刻表

駐車場前	8:45	10:15	12:55	14:40	16:30	…
小野川温泉	8:47	10:17	12:57	14:42	16:32	…
蓮	8:48	10:18	12:58	14:43	16:33	…
中の原	8:49	10:19	12:59	14:44	16:34	…
学校前	8:50	10:20	13:00	14:45	16:35	…
備越	8:51	10:21	13:01	14:46	16:36	…
小中沢	8:51	10:21	13:01	14:46	16:36	…
松の下	8:52	10:22	13:02	14:47	16:37	…
赤芝	8:52	10:22	13:02	14:47	16:37	…
熊山浄水場口	8:53	10:23	13:03	14:48	16:38	…
熊山六丁目	8:54	10:24	13:04	14:49	16:39	…
熊山四丁目	8:55	10:25	13:05	14:50	16:40	…
熊山鳥飼	8:56	10:26	13:06	14:51	16:41	…
熊山一丁目	8:57	10:27	13:07	14:52	16:42	…
中央東	8:58	10:28	13:08	14:53	16:43	…
矢栗	8:59	10:29	13:09	14:54	16:44	…
御前前	9:00	10:30	13:10	14:55	16:45	…
城西町	9:01	10:31	13:11	14:56	16:46	…
松ヶ沖	9:02	10:32	13:12	14:57	16:47	…
上杉神社北口	9:03	10:33	13:13	14:58	16:48	…
丸の内二丁目	9:04	10:34	13:14	14:59	16:49	…
蔵大神社前	9:05	10:35	13:15	15:00	16:50	…
中央一丁目	9:06	10:36	13:16	15:01	16:51	…
大町	9:08	10:38	13:18	15:03	16:53	…
住之江橋	9:09	10:39	13:19	15:04	16:54	…
駅前西丁目	9:10	10:40	13:20	15:05	16:55	…
米沢営業所	9:10	10:40	13:20	15:05	16:55	…
米沢駅前	9:12	10:42	13:22	15:07	16:57	…

路線バスの時刻・運賃などのお問い合わせは、山交バス米沢営業所0238-22-3392まで

- 山交バス米沢営業所の営業時間
- 乗車券販売 9:00～17:15
 - 定期券販売 9:00～17:15

UTORIA 山交バス株式会社

※8月13日～16日、12月29日～31日、1月2日～3日は日曜・祝日ダイヤでの運行となります。
 ※1月1日(元日)は下記の便は全便運休となります。

米沢→小野川温泉(平日)時刻表

米沢駅前	8:05	9:35	12:15	14:00	15:45	17:35	…
米沢営業所	8:07	9:37	12:17	14:02	15:47	17:37	…
駅前西丁目	8:07	9:37	12:17	14:02	15:47	17:37	…
住之江橋	8:08	9:38	12:18	14:03	15:48	17:38	…
大町	8:09	9:39	12:19	14:04	15:49	17:39	…
門前町三丁目オセロA前	8:11	9:41	12:21	14:06	15:51	17:41	…
真藤小前	8:12	9:42	12:22	14:07	15:52	17:42	…
松ヶ沖	8:14	9:44	12:24	14:09	15:54	17:44	…
城西町	8:15	9:45	12:25	14:10	15:55	17:45	…
御前前	8:16	9:46	12:26	14:11	15:56	17:46	…
矢栗	8:17	9:47	12:27	14:12	15:57	17:47	…
中央東	8:18	9:48	12:28	14:13	15:58	17:48	…
熊山一丁目	8:19	9:49	12:29	14:14	15:59	17:49	…
熊山鳥飼	8:20	9:50	12:30	14:15	16:00	17:50	…
熊山四丁目	8:21	9:51	12:31	14:16	16:01	17:51	…
熊山六丁目	8:22	9:52	12:32	14:17	16:02	17:52	…
熊山浄水場口	8:23	9:53	12:33	14:18	16:03	17:53	…
赤芝	8:24	9:54	12:34	14:19	16:04	17:54	…
松の下	8:24	9:54	12:34	14:19	16:04	17:54	…
小中沢	8:25	9:55	12:35	14:20	16:05	17:55	…
備越	8:25	9:55	12:35	14:20	16:05	17:55	…
学校前	8:26	9:56	12:36	14:21	16:06	17:56	…
中の原	8:27	9:57	12:37	14:22	16:07	17:57	…
蓮	8:28	9:58	12:38	14:23	16:08	17:58	…
小野川温泉	8:29	9:59	12:39	14:24	16:09	17:59	…
駐車場前	8:31	10:01	12:41	14:26	16:11	18:01	…

米沢→小野川温泉(土日祝)時刻表

米沢駅前	8:05	9:35	12:15	14:00	15:45	17:35	…
米沢営業所	8:07	9:37	12:17	14:02	15:47	17:37	…
駅前西丁目	8:07	9:37	12:17	14:02	15:47	17:37	…
住之江橋	8:08	9:38	12:18	14:03	15:48	17:38	…
大町	8:09	9:39	12:19	14:04	15:49	17:39	…
門前町三丁目オセロA前	8:11	9:41	12:21	14:06	15:51	17:41	…
真藤小前	8:12	9:42	12:22	14:07	15:52	17:42	…
松ヶ沖	8:14	9:44	12:24	14:09	15:54	17:44	…
城西町	8:15	9:45	12:25	14:10	15:55	17:45	…
御前前	8:16	9:46	12:26	14:11	15:56	17:46	…
矢栗	8:17	9:47	12:27	14:12	15:57	17:47	…
中央東	8:18	9:48	12:28	14:13	15:58	17:48	…
熊山一丁目	8:19	9:49	12:29	14:14	15:59	17:49	…
熊山鳥飼	8:20	9:50	12:30	14:15	16:00	17:50	…
熊山四丁目	8:21	9:51	12:31	14:16	16:01	17:51	…
熊山六丁目	8:22	9:52	12:32	14:17	16:02	17:52	…
熊山浄水場口	8:23	9:53	12:33	14:18	16:03	17:53	…
赤芝	8:24	9:54	12:34	14:19	16:04	17:54	…
松の下	8:24	9:54	12:34	14:19	16:04	17:54	…
小中沢	8:25	9:55	12:35	14:20	16:05	17:55	…
備越	8:25	9:55	12:35	14:20	16:05	17:55	…
学校前	8:26	9:56	12:36	14:21	16:06	17:56	…
中の原	8:27	9:57	12:37	14:22	16:07	17:57	…
蓮	8:28	9:58	12:38	14:23	16:08	17:58	…
小野川温泉	8:29	9:59	12:39	14:24	16:09	17:59	…
駐車場前	8:31	10:01	12:41	14:26	16:11	18:01	…

路線バスの時刻・運賃などのお問い合わせは、山交バス米沢営業所0238-22-3392まで

山交バス米沢営業所の営業時間

- 乗車券販売 9:00～17:15
- 定期券販売 9:00～17:15

山形県(米沢市)地域公共交通活性化協議会

米沢～上郷線運行時刻表

UTORIA 山交バス株式会社

※土曜・日曜・祝日および、8月13日～16日、12月29日～1月3日は下記の便は全便運休となります。

上郷→米沢(平日)時刻表

長手	7:25	11:00	14:50	…
天神前	7:26	11:01	14:51	…
川西	7:27	11:02	14:52	…
竹井	7:28	11:03	14:53	…
八幡原入口	7:28	11:03	14:53	…
上郷小学校前	7:29	11:04	14:54	…
上郷	7:29	11:04	14:54	…
上郷倉庫前	7:30	11:05	14:55	…
J A 米沢東支店前	7:30	11:05	14:55	…
細原	7:32	11:07	14:57	…
花沢大橋	7:34	11:09	14:59	…
米沢市役所前	7:35	11:10	15:00	…
年金事務所西	7:36	11:11	15:01	…
春日一丁目	7:37	11:12	15:02	…
中央五丁目	7:38	11:13	15:03	…
中央三丁目	7:39	11:14	15:04	…
中央一丁目	7:40	11:15	15:05	…
大町	7:42	11:17	15:07	…
税務署前	7:43	11:18	15:08	…
大町一丁目	7:44	11:19	15:09	…
福田町西	7:45	11:20	15:10	…
相生町南	7:46	11:21	15:11	…
市立病院前	7:47	11:22	15:12	…
相生町南	7:48	11:23	15:13	…
相生橋西	7:49	11:24	15:14	…
舟山病院前	7:50	11:25	15:15	…
駅前二丁目	7:50	11:25	15:15	…
米沢駅前	7:51	11:26	15:16	…

路線バスの時刻・運賃などのお問合せは、山交バス米沢営業所0238-22-3392まで

山交バス米沢営業所の営業時間

- 乗車券販売 9:00～17:15
- 定期券販売 9:00～17:15

UTORIA 山交バス株式会社

※土曜・日曜・祝日および、8月13日～16日、12月29日～1月3日は下記の便は全便運休となります。

米沢→上郷(平日)時刻表

米沢営業所	10:10	14:00	17:30
米沢駅前	10:12	14:02	17:32
駅前二丁目	10:14	14:04	17:34
舟山病院前	10:14	14:04	17:34
相生橋西	10:15	14:05	17:35
市立病院前	10:16	14:06	17:36
福田町西	10:18	14:08	17:38
大町一丁目	10:19	14:09	17:39
税務署前	10:20	14:10	17:40
門東町	10:21	14:11	17:41
門東町三丁目ナセB A前	10:23	14:13	17:43
皇大神社前	10:25	14:15	17:45
中央三丁目	10:26	14:16	17:46
中央五丁目	10:27	14:17	17:47
春日一丁目	10:28	14:18	17:48
年金事務所西	10:29	14:19	17:49
米沢市役所前	10:30	14:20	17:50
花沢大橋	10:31	14:21	17:51
細原	10:33	14:23	17:53
J A 米沢東支店前	10:35	14:25	17:55
上郷倉庫前	10:35	14:25	17:55
上郷	10:36	14:26	17:56
上郷小学校前	10:37	14:27	17:57
八幡原入口	10:37	14:27	17:57
竹井	10:38	14:28	17:58
川西	10:38	14:28	17:58
天神前	10:39	14:29	17:59
長手	10:39	14:29	17:59

路線バスの時刻・運賃などのお問合せは、山交バス米沢営業所0238-22-3392まで

山交バス米沢営業所の営業時間

- 乗車券販売 9:00～17:15
- 定期券販売 9:00～17:15

山形県(米沢市)地域公共交通活性化協議会

米沢(市立病院)窪田線運行時刻表／米沢(市立病院)糠野目線運行時刻表



※土曜・日曜・祝日および、8月13日～16日、12月29日～1月3日は下記の便は全便運休となります。

窪田→米沢(平日)時刻表

生涯学習センター前	7:38	18:08
糠野目学校前	7:40	18:10
糠野目	7:41	18:11
黒井橋	7:42	18:12
矢の目口	7:43	18:13
三軒屋	7:44	18:14
外の内	7:45	9:20	13:20	16:10	18:15
窪田	7:46	9:21	13:21	16:11	18:16
上窪田	7:47	9:22	13:22	16:12	18:17
笹原	7:48	9:23	13:23	16:13	18:18
中田	7:49	9:24	13:24	16:14	18:19
北産業通り	7:50	9:25	13:25	16:15	18:20
芦付	7:51	9:26	13:26	16:16	18:21
四中前	7:52	9:27	13:27	16:17	18:22
春日三丁目	7:53	9:28	13:28	16:18	18:23
春日二丁目	7:54	9:29	13:29	16:19	18:24
春日一丁目	7:55	9:30	13:30	16:20	18:25
中央五丁目	7:56	9:31	13:31	16:21	18:26
中央三丁目	7:57	9:32	13:32	16:22	18:27
中央一丁目	7:58	9:33	13:33	16:23	18:28
大町	8:00	9:35	13:35	16:25	18:30
税務署前	8:01	9:36	13:36	16:26	18:31
大町一丁目	8:02	9:37	13:37	16:27	18:32
福田町西	8:03	9:38	13:38	16:28	18:33
市立病院前	8:05	9:40	13:40	16:30	18:35
相生町南	8:06	9:41	13:41	16:31	18:36
相生橋西	8:07	9:42	13:42	16:32	18:37
舟山病院前	8:08	9:43	13:43	16:33	18:38
駅前二丁目	8:08	9:43	13:43	16:33	18:38
米沢駅前	8:10	9:45	13:45	16:35	18:40

路線バスの時刻・運賃などのお問合せは、山交バス米沢営業所0238-22-3392まで

- 運賃検索は[こちら](#) (外部リンク: ジョルダン株式会社)

山交バス米沢営業所の営業時間

- 乗車券販売 9:00～17:15
- 定期券販売 9:00～17:15



※土曜・日曜・祝日および、8月13日～16日、12月29日～1月3日は下記の便は全便運休となります。

米沢→窪田(平日)時刻表

米沢営業所	6:45	8:30	12:30	15:20	17:15
米沢駅前	6:47	8:32	12:32	15:22	17:17
駅前二丁目	6:49	8:34	12:34	15:24	17:19
舟山病院前	6:49	8:34	12:34	15:24	17:19
相生橋西	6:50	8:35	12:35	15:25	17:20
相生町南	6:50	8:35	12:35	15:25	17:20
市立病院前	6:51	8:36	12:36	15:26	17:21
福田町西	6:53	8:38	12:38	15:28	17:23
大町一丁目	6:54	8:39	12:39	15:29	17:24
税務署前	6:55	8:40	12:40	15:30	17:25
門東町	6:56	8:41	12:41	15:31	17:26
門東町三丁目ナセB A前	6:58	8:43	12:43	15:33	17:28
皇大神社前	7:00	8:45	12:45	15:35	17:30
中央三丁目	7:01	8:46	12:46	15:36	17:31
中央五丁目	7:02	8:47	12:47	15:37	17:32
春日一丁目	7:03	8:48	12:48	15:38	17:33
春日二丁目	7:04	8:49	12:49	15:39	17:34
春日三丁目	7:05	8:50	12:50	15:40	17:35
四中前	7:06	8:51	12:51	15:41	17:36
芦付	7:07	8:52	12:52	15:42	17:37
北産業通り	7:08	8:53	12:53	15:43	17:38
中田	7:09	8:54	12:54	15:44	17:39
笹原	7:10	8:55	12:55	15:45	17:40
上窪田	7:11	8:56	12:56	15:46	17:41
窪田	7:13	8:58	12:58	15:48	17:43
外の内	7:14	8:59	12:59	15:49	17:44
三軒屋	7:15	17:45
矢の目口	7:16	17:47
黒井橋	7:18	17:48
糠野目	7:19	17:51
生涯学習センター前	7:20	17:52
糠野目学校前	7:22	17:54

路線バスの時刻・運賃などのお問合せは、山交バス米沢営業所0238-22-3392まで

- 運賃検索は[こちら](#) (外部リンク: ジョルダン株式会社)

山交バス米沢営業所の営業時間

山形県(米沢市)地域公共交通活性化協議会

市民バス万世線運行時刻表①

市民バス時刻表 万世線

万世 → 米沢駅前 → 米沢市役所 (上り) 4月~11月

バス停名	第1便	第2便	第3便	第4便	第5便	第6便	第7便	第8便
米沢スキー場前		7:35				12:50	16:00	16:40
川 藤 石 (万世大跡記念公園)		7:37				12:52	16:02	16:42
刈 安		7:39				12:54	16:04	16:44
福祉の里入口 (栄光の里入口)	7:25	7:45	9:00	11:00	11:50	13:00	16:10	16:50
梓 川	7:26	7:46	9:01	11:01	11:51	13:01	16:11	16:51
木 場	7:27	7:47	9:02	11:02	11:52	13:02	16:12	16:52
梓 山	7:27	7:47	9:02	11:02	11:52	13:02	16:12	16:52
松 林 寺 口	7:28	7:48	9:03	11:03	11:53	13:03	16:13	16:53
梓 神 社 前	7:28	7:48	9:03	11:03	11:53	13:03	16:13	16:53
工業団地入口	7:29	7:49	9:05	11:05	11:54	13:04	16:14	16:54
テクノセンター前	7:30	7:50	9:10	11:10	11:55	13:05	16:15	16:55
万世小学校前	7:31	7:51	9:11	11:11	11:56	13:06	16:16	16:56
牛 森	7:31	7:51	9:11	11:11	11:56	13:06	16:16	16:56
桑山団地東	7:32	7:52	9:12	11:12	11:57	13:07	16:17	16:57
桑山団地中	7:32	7:52	9:12	11:12	11:57	13:07	16:17	16:57
桑山公園前	7:33	7:53	9:13	11:13	11:58	13:08	16:18	16:58
桑山団地西	7:34	7:54	9:14	11:14	11:59	13:09	16:19	16:59
アルカディア (米沢こころの病院前)	—	—	—	11:17	12:02	—	16:22	17:02
米 工 前	—	7:58	—	—	—	—	16:25	17:05
七 中 前	—	7:59	—	—	—	—	16:26	17:06
金 谷 口	7:35	8:02	9:15	11:22	12:07	13:10	16:29	17:09
桑山団地口	7:35	8:02	9:15	11:22	12:07	13:10	16:29	17:09
片 子	7:37	8:04	9:17	11:24	12:09	13:12	16:31	17:11
東 大 通	7:38	8:05	9:18	11:25	12:10	13:13	16:32	17:12
東 一 丁 目	7:39	8:06	9:19	11:26	12:11	13:14	16:33	17:13
米 沢 駅 前	7:40	8:07	9:20	11:27	12:12	13:15	16:34	17:14
米 沢 営 業 所	7:42	8:09	9:22	11:29	12:14	13:17	16:36	17:16
駅 前 四 丁 目	7:42	8:09	9:22	11:29	12:14	13:17	16:36	17:16
住 之 江 橋	7:43	8:10	9:23	11:30	12:15	13:18	16:37	17:17
大 町	7:43	8:10	9:23	11:30	12:15	13:18	16:37	17:17
ナセBA前	7:45	8:12	9:25	11:32	12:17	13:20	16:39	17:19
皇大神社前	7:47	8:14	9:27	11:34	12:19	13:22	16:41	17:21
中央三丁目	7:48	8:15	9:28	11:35	12:20	13:23	16:42	17:22
中央五丁目	7:50	8:17	9:30	11:37	12:22	13:25	16:44	17:24
春日一丁目	7:51	8:18	9:31	11:38	12:23	13:26	16:45	17:25
米沢市役所前	7:52	8:19	9:32	11:39	12:24	13:27	16:46	17:26

運休日：日曜日、祝（休）日、8月13日～16日、12月29日～1月3日
 「桑」の便は、桑山第1地区まで乗り入れする便
 第1便は、12月から冬時期に変更予定です。

市民バス時刻表 万世線

米沢市役所 → 米沢駅前 → 万世 (下り) 4月~11月

バス停名	第1便	第2便	第3便	第4便	第5便	第6便	第7便	第8便
米沢市役所前	9:00	10:15	11:55	13:30	15:00	15:45	17:10	18:10
春日一丁目	9:02	10:17	11:57	13:32	15:02	15:47	17:12	18:12
中央五丁目	9:03	10:18	11:58	13:33	15:03	15:48	17:13	18:13
中央三丁目	9:04	10:19	11:59	13:34	15:04	15:49	17:14	18:14
中央一丁目	9:05	10:20	12:00	13:35	15:05	15:50	17:15	18:15
大 町	9:07	10:22	12:02	13:37	15:07	15:52	17:17	18:17
住 之 江 橋	9:08	10:23	12:03	13:38	15:08	15:53	17:18	18:18
駅 前 四 丁 目	9:09	10:24	12:04	13:39	15:09	15:54	17:19	18:19
米 沢 営 業 所	9:09	10:24	12:04	13:39	15:09	15:54	17:19	18:19
米 沢 駅 前	9:11	10:26	12:06	13:41	15:16	15:56	17:21	18:30
東 一 丁 目	9:12	10:27	12:07	13:42	15:17	15:57	17:22	18:31
東 大 通	9:13	10:28	12:08	13:43	15:18	15:58	17:23	18:32
片 子	9:14	10:29	12:09	13:44	15:19	15:59	17:24	18:33
桑山団地口	9:16	10:31	12:11	13:46	15:21	16:01	17:26	18:35
金 谷 口	9:16	10:31	12:11	13:46	15:21	16:01	17:26	18:35
アルカディア (米沢こころの病院前)	9:19	10:34	—	13:49	15:24	—	—	—
米 工 前	—	—	—	—	—	16:05	17:30	18:39
七 中 前	—	—	—	—	—	16:10	17:34	18:40
桑山団地西	9:24	10:39	12:12	13:54	15:29	16:12	17:36	18:42
桑山公園前	9:24	10:39	12:12	13:54	15:29	16:12	17:36	18:42
桑山団地中	9:25	10:40	12:13	13:55	15:30	16:13	17:37	18:43
桑山団地東	9:25	10:40	12:13	13:55	15:30	16:13	17:37	18:43
牛 森	9:26	10:41	12:14	13:56	15:31	16:14	17:38	18:44
万世小学校前	9:26	10:41	12:14	13:56	15:31	16:14	17:38	18:44
テクノセンター前	9:27	10:42	12:15	13:57	15:32	16:15	17:39	18:45
工業団地入口	9:29	10:44	12:17	13:59	15:34	16:17	17:41	18:47
梓 神 社 前	9:30	10:45	12:20	14:02	15:35	16:18	17:42	18:48
松 林 寺 口	9:30	10:45	12:20	14:02	15:35	16:18	17:42	18:48
梓 山	9:31	10:46	12:21	14:03	15:36	16:19	17:43	18:49
木 場	9:31	10:46	12:21	14:03	15:36	16:19	17:43	18:49
梓 川	9:32	10:47	12:22	14:04	15:37	16:20	17:44	18:50
福祉の里入口 (栄光の里入口)	9:33	10:48	12:23	14:05	15:38	16:21	17:45	18:51
刈 安	9:39	—	12:29	—	15:44	16:27	17:51	18:57
川 藤 石 (万世大跡記念公園)	9:41	—	12:31	—	15:46	16:29	17:53	18:59
米沢スキー場前	9:43	—	12:33	—	15:48	16:31	17:55	19:01

運休日：日曜日、祝（休）日、8月13日～16日、12月29日～1月3日
 「桑」の便は、桑山第1地区まで乗り入れする便
 12月から3月の冬期間は、第1便の前に「米沢駅→米工前」直行便を増便する予定です。

山形県(米沢市)地域公共交通活性化協議会

市民バス万世線運行時刻表②

市民バス時刻表 万世線

万世 → 米沢駅前 → 米沢市役所 (上り) 12月~3月

バス停名	12月~3月							
	第1便 12月~3月	第2便	第3便	第4便	第5便	第6便	第7便	第8便
米沢スキ一場前		7:35				12:50	16:00	16:40
川越石 (万世大崎記念碑公園)		7:37				12:52	16:02	16:42
刈安		7:39				12:54	16:04	16:44
福祉の里入口 (栄光の里入口)	7:05	7:45	9:00	11:00	11:50	13:00	16:10	16:50
梓川	7:06	7:46	9:01	11:01	11:51	13:01	16:11	16:51
木場	7:07	7:47	9:02	11:02	11:52	13:02	16:12	16:52
梓山	7:07	7:47	9:02	11:02	11:52	13:02	16:12	16:52
松林寺口	7:08	7:48	9:03	11:03	11:53	13:03	16:13	16:53
梓神社前	7:08	7:48	9:03	11:03	11:53	13:03	16:13	16:53
工業団地入口	7:09	7:49	桑9:05	桑11:05	11:54	13:04	16:14	16:54
テクノセンター前	7:10	7:50	9:10	11:10	11:55	13:05	16:15	16:55
万世小学校前	7:11	7:51	9:11	11:11	11:56	13:06	16:16	16:56
牛森	7:11	7:51	9:11	11:11	11:56	13:06	16:16	16:56
桑山団地東	7:12	7:52	9:12	11:12	11:57	13:07	16:17	16:57
桑山団地中	7:12	7:52	9:12	11:12	11:57	13:07	16:17	16:57
桑山公園前	7:13	7:53	9:13	11:13	11:58	13:08	16:18	16:58
桑山団地西	7:14	7:54	9:14	11:14	11:59	13:09	16:19	16:59
アルカディア (米沢こころの病院前)	—	—	—	11:17	12:02	—	16:22	17:02
米工前	—	7:58	—	—	—	—	16:25	17:05
七中前	—	7:59	—	—	—	—	16:26	17:06
金谷口	7:15	8:02	9:15	11:22	12:07	13:10	16:29	17:09
桑山団地口	7:15	8:02	9:15	11:22	12:07	13:10	16:29	17:09
片子	7:17	8:04	9:17	11:24	12:09	13:12	16:31	17:11
東大通	7:18	8:05	9:18	11:25	12:10	13:13	16:32	17:12
東一丁目	7:19	8:06	9:19	11:26	12:11	13:14	16:33	17:13
米沢駅前	7:20	8:07	9:20	11:27	12:12	13:15	16:34	17:14
米沢営業所	7:22	8:09	9:22	11:29	12:14	13:17	16:36	17:16
駅前四丁目	7:22	8:09	9:22	11:29	12:14	13:17	16:36	17:16
住之江橋	7:23	8:10	9:23	11:30	12:15	13:18	16:37	17:17
大町	7:23	8:10	9:23	11:30	12:15	13:18	16:37	17:17
ナセBA前	7:25	8:12	9:25	11:32	12:17	13:20	16:39	17:19
皇大神社前	7:27	8:14	9:27	11:34	12:19	13:22	16:41	17:21
中央三丁目	7:28	8:15	9:28	11:35	12:20	13:23	16:42	17:22
中央五丁目	7:30	8:17	9:30	11:37	12:22	13:25	16:44	17:24
春日一丁目	7:31	8:18	9:31	11:38	12:23	13:26	16:45	17:25
米沢市役所前	7:32	8:19	9:32	11:39	12:24	13:27	16:46	17:26

運休日：日曜日、祝(休)日、6月13日~16日、12月29日~1月3日

「桑」の便は、桑山第1地区まで乗り入れする便

市民バス時刻表 万世線

万世 → 米沢駅前 → 米沢市役所 (上り) 12月~3月

バス停名	12月~3月							
	第1便 12月~3月	第2便	第3便	第4便	第5便	第6便	第7便	第8便
米沢スキ一場前		7:35				12:50	16:00	16:40
川越石 (万世大崎記念碑公園)		7:37				12:52	16:02	16:42
刈安		7:39				12:54	16:04	16:44
福祉の里入口 (栄光の里入口)	7:05	7:45	9:00	11:00	11:50	13:00	16:10	16:50
梓川	7:06	7:46	9:01	11:01	11:51	13:01	16:11	16:51
木場	7:07	7:47	9:02	11:02	11:52	13:02	16:12	16:52
梓山	7:07	7:47	9:02	11:02	11:52	13:02	16:12	16:52
松林寺口	7:08	7:48	9:03	11:03	11:53	13:03	16:13	16:53
梓神社前	7:08	7:48	9:03	11:03	11:53	13:03	16:13	16:53
工業団地入口	7:09	7:49	桑9:05	桑11:05	11:54	13:04	16:14	16:54
テクノセンター前	7:10	7:50	9:10	11:10	11:55	13:05	16:15	16:55
万世小学校前	7:11	7:51	9:11	11:11	11:56	13:06	16:16	16:56
牛森	7:11	7:51	9:11	11:11	11:56	13:06	16:16	16:56
桑山団地東	7:12	7:52	9:12	11:12	11:57	13:07	16:17	16:57
桑山団地中	7:12	7:52	9:12	11:12	11:57	13:07	16:17	16:57
桑山公園前	7:13	7:53	9:13	11:13	11:58	13:08	16:18	16:58
桑山団地西	7:14	7:54	9:14	11:14	11:59	13:09	16:19	16:59
アルカディア (米沢こころの病院前)	—	—	—	11:17	12:02	—	16:22	17:02
米工前	—	7:58	—	—	—	—	16:25	17:05
七中前	—	7:59	—	—	—	—	16:26	17:06
金谷口	7:15	8:02	9:15	11:22	12:07	13:10	16:29	17:09
桑山団地口	7:15	8:02	9:15	11:22	12:07	13:10	16:29	17:09
片子	7:17	8:04	9:17	11:24	12:09	13:12	16:31	17:11
東大通	7:18	8:05	9:18	11:25	12:10	13:13	16:32	17:12
東一丁目	7:19	8:06	9:19	11:26	12:11	13:14	16:33	17:13
米沢駅前	7:20	8:07	9:20	11:27	12:12	13:15	16:34	17:14
米沢営業所	7:22	8:09	9:22	11:29	12:14	13:17	16:36	17:16
駅前四丁目	7:22	8:09	9:22	11:29	12:14	13:17	16:36	17:16
住之江橋	7:23	8:10	9:23	11:30	12:15	13:18	16:37	17:17
大町	7:23	8:10	9:23	11:30	12:15	13:18	16:37	17:17
ナセBA前	7:25	8:12	9:25	11:32	12:17	13:20	16:39	17:19
皇大神社前	7:27	8:14	9:27	11:34	12:19	13:22	16:41	17:21
中央三丁目	7:28	8:15	9:28	11:35	12:20	13:23	16:42	17:22
中央五丁目	7:30	8:17	9:30	11:37	12:22	13:25	16:44	17:24
春日一丁目	7:31	8:18	9:31	11:38	12:23	13:26	16:45	17:25
米沢市役所前	7:32	8:19	9:32	11:39	12:24	13:27	16:46	17:26

運休日：日曜日、祝(休)日、6月13日~16日、12月29日~1月3日

「桑」の便は、桑山第1地区まで乗り入れする便

山形県(米沢市)地域公共交通活性化協議会

市民バス市街地循環路線右回り運行時刻表

市民バス時刻表 循環右回り

市民バス 市街地循環路線右回り (冬ダイヤ)

年中無休 令和5年4月1日改正

バス停名	1便	2便	3便	4便	5便	6便	7便	8便	9便	10便	11便
1 米沢駅前(東口)	6:55	8:02	9:10	10:30	11:30	12:40	13:40	15:15	16:20	17:25	18:55
2 米沢駅前	7:00	8:07	9:15	10:35	11:35	12:45	13:45	15:20	16:25	17:30	19:00
3 駅前二丁目	7:01	8:08	9:16	10:36	11:36	12:46	13:46	15:21	16:26	17:31	19:01
4 舟山病院前	7:02	8:09	9:17	10:37	11:37	12:47	13:47	15:22	16:27	17:32	19:02
5 相生橋西	7:03	8:10	9:18	10:38	11:38	12:48	13:48	15:23	16:28	17:33	19:03
6 市立病院前	7:04	8:11	9:19	10:39	11:39	12:49	13:49	15:24	16:29	17:34	19:04
7 福田町西	7:06	8:13	9:21	10:41	11:41	12:51	13:51	15:26	16:31	17:36	19:06
8 大町一丁目	7:07	8:14	9:22	10:42	11:42	12:52	13:52	15:27	16:32	17:37	19:07
9 税務署前	7:08	8:15	9:23	10:43	11:43	12:53	13:53	15:28	16:33	17:38	19:08
10 上杉神社前	7:09	8:16	9:24	10:44	11:44	12:54	13:54	15:29	16:34	17:39	19:09
11 城南一丁目	7:10	8:17	9:25	10:45	11:45	12:55	13:55	15:30	16:35	17:40	19:10
12 城南二丁目	7:11	8:18	9:26	10:46	11:46	12:56	13:56	15:31	16:36	17:41	19:11
13 山大正門	7:13	8:20	9:28	10:48	11:48	12:58	13:58	15:33	16:38	17:43	19:13
14 二中前	7:14	8:21	9:29	10:49	11:49	12:59	13:59	15:34	16:39	17:44	19:14
15 愛宕小前	7:15	8:22	9:30	10:50	11:50	13:00	14:00	15:35	16:40	17:45	19:15
16 西部こども園前	7:16	8:23	9:31	10:51	11:51	13:01	14:01	15:36	16:41	17:46	19:16
17 御廟所西口	7:17	8:25	9:32	10:52	11:52	13:02	14:03	15:38	16:43	17:48	19:17
18 西部コミュニティセンター前	7:18	8:26	9:33	10:53	11:53	13:03	14:04	15:39	16:44	17:49	19:18
19 城西郵便局前	7:19	8:27	9:34	10:54	11:54	13:04	14:05	15:40	16:45	17:50	19:19
20 すこやかセンター	7:25	8:33	9:40	11:00	12:00	13:10	14:11	15:46	16:51	17:56	19:25
21 法泉寺西	7:26	8:34	9:41	11:01	12:01	13:11	14:12	15:47	16:52	17:57	19:26
22 N T T 前	7:27	8:35	9:42	11:02	12:02	13:12	14:13	15:48	16:53	17:58	19:27
23 中央二丁目	7:28	8:36	9:43	11:03	12:03	13:13	14:14	15:49	16:54	18:00	19:28
24 中央三丁目	7:29	8:37	9:44	11:04	12:04	13:14	14:15	15:50	16:55	18:01	19:29
25 中央四丁目	7:30	8:38	9:45	11:05	12:05	13:15	14:16	15:51	16:56	18:02	19:30
26 三友堂病院前	7:31	8:39	9:46	11:06	12:06	13:16	14:17	15:52	16:57	18:03	19:31
27 信夫町	7:32	8:40	9:47	11:07	12:07	13:17	14:18	15:53	16:58	18:04	19:32
28 総合公園口	7:33	8:41	9:48	11:08	12:08	13:18	14:19	15:54	16:59	18:06	19:33
29 イオン米沢前	7:34	8:42	9:49	11:09	12:09	13:19	14:20	15:55	17:00	18:07	19:34
30 年金事務所西	7:35	8:43	9:50	11:10	12:10	13:20	14:21	15:56	17:01	18:08	19:35
31 米沢市役所前	7:36	8:45	9:51	11:11	12:11	13:21	14:23	15:58	17:03	18:10	19:36
32 文化センター南	7:37	8:46	9:52	11:12	12:12	13:22	14:24	15:59	17:04	18:11	19:37
33 北村公園西	7:38	8:47	9:53	11:13	12:13	13:23	14:25	16:00	17:05	18:12	19:38
34 金池一丁目	7:39	8:48	9:54	11:14	12:14	13:24	14:26	16:01	17:06	18:13	19:39
35 大町	7:40	8:49	9:55	11:15	12:15	13:25	14:27	16:02	17:07	18:14	19:40
36 住之江橋	7:42	8:51	9:57	11:17	12:17	13:27	14:29	16:04	17:09	18:16	19:42
37 駅前四丁目	7:43	8:52	9:58	11:18	12:18	13:28	14:30	16:05	17:10	18:17	19:43
38 米沢営業所	7:44	8:53	9:59	11:19	12:19	13:29	14:31	16:06	17:11	18:18	19:44
39 米沢駅前	7:45	8:54	10:00	11:20	12:20	13:30	14:32	16:07	17:12	18:19	19:45
40 米沢駅前(東口)	7:50	8:59	10:05	11:25	12:25	13:35	14:37	16:12	17:17	18:24	19:50

問合せ：米沢市役所地域振興課 電話：0238-22-5111

年中無休 令和4年12月1日～令和5年3月31日

バス停名	1便	2便	3便	4便	5便	6便	7便	8便	9便	10便
1 米沢駅前	6:45	8:07	9:20	10:35	12:10	13:35	15:00	16:20	17:30	19:00
2 駅前二丁目	6:46	8:08	9:21	10:36	12:11	13:36	15:01	16:21	17:31	19:01
3 舟山病院前	6:47	8:09	9:22	10:37	12:12	13:37	15:02	16:22	17:32	19:02
4 相生橋西	6:48	8:10	9:23	10:38	12:13	13:38	15:03	16:23	17:33	19:03
5 市立病院前	6:49	8:11	9:24	10:39	12:14	13:39	15:04	16:24	17:34	19:04
6 福田町西	6:51	8:13	9:26	10:41	12:16	13:41	15:06	16:26	17:36	19:06
7 大町一丁目	6:52	8:14	9:27	10:42	12:17	13:42	15:07	16:27	17:37	19:07
8 税務署前	6:53	8:15	9:28	10:43	12:18	13:43	15:08	16:28	17:38	19:08
9 上杉神社前	6:54	8:16	9:29	10:44	12:19	13:44	15:09	16:29	17:39	19:09
10 城南一丁目	6:55	8:17	9:30	10:45	12:20	13:45	15:10	16:30	17:40	19:10
11 城南二丁目	6:56	8:18	9:31	10:46	12:21	13:46	15:11	16:31	17:41	19:11
12 山大正門	6:59	8:21	9:34	10:49	12:24	13:49	15:14	16:34	17:44	19:14
13 二中前	7:00	8:22	9:35	10:50	12:25	13:50	15:15	16:35	17:45	19:15
14 愛宕小前	7:01	8:23	9:36	10:51	12:26	13:51	15:16	16:36	17:46	19:16
15 西部こども園前	7:02	8:24	9:37	10:52	12:27	13:52	15:17	16:37	17:47	19:17
16 御廟所西口	7:03	8:26	9:38	10:53	12:28	13:53	15:18	16:38	17:49	19:18
17 西部コミュニティセンター前	7:04	8:27	9:39	10:54	12:29	13:54	15:19	16:39	17:50	19:19
18 城西郵便局前	7:05	8:28	9:40	10:55	12:30	13:55	15:20	16:40	17:51	19:20
19 すこやかセンター	7:12	8:35	9:47	11:02	12:37	14:02	15:27	16:47	17:58	19:27
20 法泉寺西	7:13	8:36	9:48	11:03	12:38	14:03	15:28	16:48	17:59	19:28
21 N T T 前	7:14	8:37	9:49	11:04	12:39	14:04	15:29	16:49	18:00	19:29
22 中央二丁目	7:15	8:38	9:50	11:05	12:40	14:05	15:30	16:50	18:01	19:30
23 中央三丁目	7:17	8:40	9:52	11:07	12:42	14:07	15:32	16:52	18:03	19:32
24 中央四丁目	7:18	8:41	9:53	11:08	12:43	14:08	15:33	16:53	18:04	19:33
25 三友堂病院前	7:19	8:42	9:54	11:09	12:44	14:09	15:34	16:54	18:05	19:34
26 信夫町	7:20	8:44	9:55	11:10	12:45	14:10	15:35	16:55	18:07	19:35
27 総合公園口	7:21	8:46	9:57	11:12	12:47	14:12	15:37	16:57	18:09	19:36
28 イオン米沢前	7:22	8:47	9:58	11:13	12:48	14:13	15:38	16:58	18:10	19:37
29 年金事務所西	7:23	8:48	9:59	11:14	12:49	14:14	15:39	16:59	18:11	19:38
30 米沢市役所前	7:25	8:51	10:02	11:17	12:52	14:17	15:42	17:02	18:14	19:40
31 文化センター南	7:26	8:52	10:03	11:18	12:53	14:18	15:43	17:03	18:15	19:41
32 北村公園西	7:27	8:53	10:04	11:19	12:54	14:19	15:44	17:04	18:16	19:42
33 金池一丁目	7:28	8:54	10:05	11:20	12:55	14:20	15:45	17:05	18:17	19:43
34 大町	7:29	8:55	10:06	11:21	12:56	14:21	15:46	17:06	18:18	19:44
35 住之江橋	7:31	8:57	10:08	11:23	12:58	14:23	15:48	17:08	18:20	19:46
36 駅前四丁目	7:32	8:58	10:09	11:24	12:59	14:24	15:49	17:09	18:21	19:47
37 米沢営業所	7:33	8:59	10:10	11:25	13:00	14:25	15:50	17:10	18:22	19:48
38 米沢駅前	7:34	9:00	10:11	11:26	13:01	14:26	15:51	17:11	18:23	19:49

問合せ：米沢市役所地域振興課 電話：0238-22-5111

山形県(米沢市)地域公共交通活性化協議会

市民市街地循環路線左回り運行時刻表

市民バス時刻表 循環左回り

年中無休 令和5年4月1日改正

バス停名	1便	2便	3便	4便	5便	6便	7便	8便	9便	10便	11便
1 米沢駅前(東口)	6:55	8:02	9:25	10:35	12:10	13:20	14:25	15:40	16:50	18:05	19:30
2 米沢駅前	7:00	8:07	9:30	10:40	12:15	13:25	14:30	15:45	16:55	18:10	19:35
3 米沢営業所	7:01	8:08	9:31	10:41	12:16	13:26	14:31	15:46	16:56	18:11	19:36
4 駅前四丁目	7:02	8:09	9:32	10:42	12:17	13:27	14:32	15:47	16:57	18:12	19:37
5 住之江橋	7:03	8:10	9:33	10:43	12:18	13:28	14:33	15:48	16:58	18:13	19:38
6 大町	7:04	8:11	9:34	10:44	12:19	13:29	14:34	15:49	16:59	18:14	19:39
7 ナセBA前	7:05	8:12	9:35	10:45	12:20	13:30	14:35	15:50	17:00	18:15	19:40
8 皇大神社前	7:06	8:13	9:36	10:46	12:21	13:31	14:36	15:51	17:01	18:16	19:41
9 中央一丁目	7:07	8:15	9:37	10:47	12:22	13:32	14:38	15:53	17:03	18:18	19:42
10 金池一丁目	7:08	8:16	9:38	10:48	12:23	13:33	14:39	15:54	17:04	18:19	19:43
11 北村公園西	7:09	8:17	9:39	10:49	12:24	13:34	14:40	15:55	17:05	18:20	19:44
12 文化センター南	7:10	8:18	9:40	10:50	12:25	13:35	14:41	15:56	17:06	18:21	19:45
13 米沢市役所前	7:11	8:19	9:41	10:51	12:26	13:36	14:42	15:57	17:07	18:22	19:46
14 年金事務所西	7:13	8:20	9:43	10:53	12:28	13:38	14:43	15:58	17:08	18:24	19:48
15 イオン米沢前	7:14	8:21	9:44	10:54	12:29	13:39	14:44	15:59	17:09	18:25	19:49
16 総合公園口	7:15	8:23	9:45	10:55	12:30	13:40	14:46	16:01	17:11	18:27	19:50
17 信夫町	7:16	8:24	9:46	10:56	12:31	13:41	14:47	16:02	17:12	18:28	19:51
18 三友堂病院前	7:17	8:25	9:47	10:57	12:32	13:42	14:48	16:03	17:13	18:30	19:52
19 中央四丁目	7:18	8:26	9:48	10:58	12:33	13:43	14:49	16:04	17:14	18:31	19:53
20 中央三丁目	7:19	8:27	9:49	10:59	12:34	13:44	14:50	16:05	17:15	18:32	19:54
21 中央二丁目	7:20	8:28	9:50	11:00	12:35	13:45	14:51	16:06	17:16	18:33	19:55
22 N T T 前	7:21	8:29	9:51	11:01	12:36	13:46	14:52	16:07	17:17	18:34	19:56
23 法泉寺西	7:22	8:30	9:52	11:02	12:37	13:47	14:53	16:08	17:18	18:35	19:57
24 すこやかセンター	7:28	8:37	9:58	11:08	12:43	13:53	15:00	16:15	17:25	18:42	20:03
25 城西郵便局前	7:29	8:38	9:59	11:09	12:44	13:54	15:01	16:16	17:26	18:43	20:04
26 西部コミュニティセンター前	7:30	8:39	10:00	11:10	12:45	13:55	15:02	16:17	17:27	18:44	20:05
27 御廟所西口	7:32	8:40	10:02	11:12	12:47	13:57	15:03	16:18	17:28	18:45	20:07
28 西部こども園前	7:33	8:41	10:03	11:13	12:48	13:58	15:04	16:19	17:29	18:46	20:08
29 愛宕小前	7:34	8:42	10:04	11:14	12:49	13:59	15:05	16:20	17:30	18:47	20:09
30 二中前	7:35	8:44	10:05	11:15	12:50	14:00	15:07	16:22	17:32	18:49	20:10
31 山大正門	7:36	8:45	10:06	11:16	12:51	14:01	15:08	16:23	17:33	18:50	20:11
32 城南二丁目	7:37	8:46	10:07	11:17	12:52	14:02	15:09	16:24	17:34	18:51	20:12
33 城南一丁目	7:38	8:47	10:08	11:18	12:53	14:03	15:10	16:25	17:35	18:52	20:13
34 上杉神社前	7:39	8:48	10:09	11:19	12:54	14:04	15:11	16:26	17:36	18:53	20:14
35 税務署前	7:40	8:49	10:10	11:20	12:55	14:05	15:12	16:27	17:37	18:54	20:15
36 大町一丁目	7:41	8:50	10:11	11:21	12:56	14:06	15:13	16:28	17:38	18:55	20:16
37 福田町西	7:42	8:52	10:12	11:22	12:57	14:07	15:15	16:30	17:40	18:57	20:17
38 県営相生7ハ-ト東	7:43	8:53	10:13	11:23	12:58	14:08	15:16	16:31	17:41	18:58	20:18
39 市立病院前	7:44	8:54	10:14	11:24	12:59	14:09	15:17	16:32	17:42	18:59	20:19
40 県営相生7ハ-ト東	7:45	8:55	10:15	11:25	13:00	14:10	15:18	16:33	17:43	19:00	20:20
41 相生橋西	7:46	8:56	10:16	11:26	13:01	14:11	15:19	16:34	17:44	19:01	20:21
42 舟山病院前	7:47	8:58	10:17	11:27	13:02	14:12	15:21	16:36	17:46	19:03	20:22
43 駅前二丁目	7:48	8:59	10:18	11:28	13:03	14:13	15:22	16:37	17:47	19:04	20:23
44 米沢駅前	7:49	9:00	10:19	11:29	13:04	14:14	15:23	16:38	17:48	19:05	20:24
45 米沢駅前(東口)	7:54	9:05	10:24	11:34	13:09	14:19	15:28	16:43	17:53	19:10	20:29

右回りは止まりません 問合せ: 米沢市役所地域振興課 電話: 0238-22-5111

市民バス 市街地循環路線左回り (冬ダイヤ)

年中無休 令和4年12月1日～令和5年3月31日

バス停名	1便	2便	3便	4便	5便	6便	7便	8便	9便	10便
1 米沢駅前	6:45	8:07	9:40	11:00	12:20	13:40	15:00	16:15	18:00	19:35
2 米沢営業所	6:46	8:08	9:41	11:01	12:21	13:41	15:01	16:16	18:01	19:36
3 駅前四丁目	6:47	8:09	9:42	11:02	12:22	13:42	15:02	16:17	18:02	19:37
4 住之江橋	6:48	8:10	9:43	11:03	12:23	13:43	15:03	16:18	18:03	19:38
5 大町	6:49	8:11	9:44	11:04	12:24	13:44	15:04	16:19	18:04	19:39
6 ナセBA前	6:50	8:12	9:45	11:05	12:25	13:45	15:05	16:20	18:05	19:40
7 皇大神社前	6:51	8:13	9:46	11:06	12:26	13:46	15:06	16:21	18:06	19:41
8 中央一丁目	6:52	8:15	9:47	11:07	12:27	13:47	15:07	16:22	18:08	19:42
9 金池一丁目	6:53	8:16	9:48	11:08	12:28	13:48	15:08	16:23	18:09	19:43
10 北村公園西	6:54	8:17	9:49	11:09	12:29	13:49	15:09	16:24	18:10	19:44
11 文化センター南	6:55	8:19	9:50	11:10	12:30	13:50	15:10	16:25	18:12	19:45
12 米沢市役所前	6:57	8:21	9:52	11:12	12:32	13:52	15:12	16:27	18:14	19:47
13 年金事務所西	6:58	8:22	9:53	11:13	12:33	13:53	15:13	16:28	18:15	19:48
14 イオン米沢前	6:59	8:23	9:54	11:14	12:34	13:54	15:14	16:29	18:16	19:49
15 総合公園口	7:00	8:25	9:55	11:15	12:35	13:55	15:15	16:30	18:18	19:50
16 信夫町	7:01	8:26	9:56	11:16	12:36	13:56	15:16	16:31	18:19	19:51
17 三友堂病院前	7:02	8:27	9:57	11:17	12:37	13:57	15:17	16:32	18:21	19:52
18 中央四丁目	7:03	8:28	9:58	11:18	12:38	13:58	15:18	16:33	18:22	19:53
19 中央三丁目	7:04	8:29	9:59	11:19	12:39	13:59	15:19	16:34	18:23	19:54
20 中央二丁目	7:05	8:30	10:00	11:20	12:40	14:00	15:20	16:35	18:24	19:55
21 N T T 前	7:06	8:32	10:01	11:21	12:41	14:01	15:21	16:36	18:26	19:56
22 法泉寺西	7:07	8:33	10:02	11:22	12:42	14:02	15:22	16:37	18:27	19:57
23 すこやかセンター	7:14	8:41	10:09	11:29	12:49	14:09	15:29	16:44	18:35	20:04
24 城西郵便局前	7:15	8:42	10:10	11:30	12:50	14:10	15:30	16:45	18:36	20:05
25 西部コミュニティセンター前	7:16	8:43	10:11	11:31	12:51	14:11	15:31	16:46	18:37	20:06
26 御廟所西口	7:18	8:45	10:13	11:33	12:53	14:13	15:33	16:48	18:39	20:08
27 西部こども園前	7:19	8:46	10:14	11:34	12:54	14:14	15:34	16:49	18:40	20:09
28 愛宕小前	7:20	8:47	10:15	11:35	12:55	14:15	15:35	16:50	18:41	20:10
29 二中前	7:21	8:48	10:16	11:36	12:56	14:16	15:36	16:51	18:43	20:11
30 山大正門	7:22	8:49	10:17	11:37	12:57	14:17	15:37	16:52	18:44	20:12
31 城南二丁目	7:23	8:50	10:18	11:38	12:58	14:18	15:38	16:53	18:45	20:13
32 城南一丁目	7:24	8:51	10:19	11:39	12:59	14:19	15:39	16:54	18:46	20:14
33 上杉神社前	7:25	8:52	10:20	11:40	13:00	14:20	15:40	16:55	18:47	20:15
34 税務署前	7:26	8:53	10:21	11:41	13:01	14:21	15:41	16:56	18:48	20:16
35 大町一丁目	7:27	8:54	10:22	11:42	13:02	14:22	15:42	16:57	18:49	20:17
36 福田町西	7:29	8:56	10:24	11:44	13:04	14:24	15:44	16:59	18:51	20:19
37 県営相生7ハ-ト東	7:30	8:57	10:25	11:45	13:05	14:25	15:45	17:00	18:52	20:20
38 市立病院前	7:31	8:58	10:26	11:46	13:06	14:26	15:46	17:01	18:53	20:21
39 県営相生7ハ-ト東	7:32	8:59	10:27	11:47	13:07	14:27	15:47	17:02	18:54	20:22
40 相生橋西	7:33	9:00	10:28	11:48	13:08	14:28	15:48	17:03	18:55	20:23
41 舟山病院前	7:35	9:02	10:30	11:50	13:10	14:30	15:50	17:05	18:57	20:25
42 駅前二丁目	7:36	9:03	10:31	11:51	13:11	14:31	15:51	17:06	18:58	20:26
43 米沢駅前	7:37	9:04	10:32	11:52	13:12	14:32	15:52	17:07	18:59	20:27

右回りは止まりません 問合せ: 米沢市役所地域振興課 電話: 0238-22-5111

山形県(米沢市)地域公共交通活性化協議会

米沢市街地循環バス南回り路線運行時刻表

別紙 米沢市街地循環バス南回り路線 運行ダイヤ

右回り					左回り				
バス停名	1便	2便	3便	5便	バス停名	4便	6便	7便	8便
米沢駅前	8:12	9:35	11:00	13:35	米沢駅前	12:10	14:45	16:00	17:25
東一丁目	8:13	9:36	11:01	13:36	米沢営業所	12:11	14:46	16:01	17:26
東二丁目	8:14	9:37	11:02	13:37	駅前四丁目	12:12	14:47	16:02	17:27
通町八丁目	8:16	9:39	11:04	13:39	住之江橋	12:13	14:48	16:03	17:28
通町郵便局前	8:17	9:40	11:05	13:40	大町	12:14	14:49	16:04	17:29
通町六丁目	8:18	9:41	11:06	13:41	金池一丁目	12:15	14:50	16:05	17:30
栄養大・米短前	8:20	9:43	11:08	13:43	北村公園西	12:16	14:51	16:06	17:31
通町三丁目	8:22	9:45	—	—	文化センター南	12:17	14:52	16:07	17:32
国立米沢病院前	8:25	9:48	—	—	米沢市役所前	12:18	14:53	16:08	17:33
通町三丁目	8:28	9:51	—	—	年金事務所西	12:19	14:54	16:09	17:34
通町二丁目	8:30	9:53	11:09	13:44	春日一丁目	12:20	14:55	16:10	17:35
香妻町南	8:32	9:55	11:11	13:46	中央五丁目	12:21	14:56	16:11	17:36
太田町五丁目	8:33	9:56	11:12	13:47	中央三丁目	12:23	14:58	16:13	17:38
興望館前	8:34	9:57	11:13	13:48	中央一丁目	12:24	14:59	16:14	17:39
太田町三丁目	8:35	9:58	11:14	13:49	大町	12:26	15:01	16:16	17:41
太田町二丁目	8:36	9:59	11:15	13:50	門東町	12:28	15:03	16:18	17:43
本町	8:37	10:00	11:16	13:51	九里学園前	12:30	15:05	16:20	17:45
福田町西	8:38	10:01	11:17	13:52	南部小前	12:31	15:06	16:21	17:46
市立病院前	8:40	10:03	11:19	13:54	福田町西	12:33	15:08	16:23	17:48
福田町西	8:42	10:05	11:21	13:56	市立病院前	12:35	15:10	16:25	17:50
南部小前	8:44	10:07	11:23	13:58	福田町西	12:37	15:12	16:27	17:52
九里学園前	8:45	10:08	11:24	13:59	本町	12:38	15:13	16:28	17:53
門東町	8:47	10:10	11:26	14:01	太田町二丁目	12:39	15:14	16:29	17:54
ナセバA前	8:48	10:11	11:27	14:02	太田町三丁目	12:40	15:15	16:30	17:55
皇大神社前	8:49	10:12	11:28	14:03	興望館前	12:41	15:16	16:31	17:56
中央三丁目	8:50	10:13	11:29	14:04	太田町五丁目	12:43	15:18	16:33	17:58
中央五丁目	8:51	10:14	11:30	14:05	香妻町南	12:44	15:19	16:34	17:59
春日一丁目	8:52	10:15	11:31	14:06	通町二丁目	12:46	15:21	16:36	18:01
年金事務所西	8:54	10:17	11:33	14:08	通町三丁目	12:48	—	—	—
米沢市役所前	8:56	10:19	11:35	14:10	国立米沢病院前	12:51	—	—	—
文化センター南	8:58	10:21	11:37	14:12	通町三丁目	12:54	—	—	—
北村公園西	8:59	10:22	11:38	14:13	栄養大・米短前	12:56	15:22	16:37	18:02
金池一丁目	9:00	10:23	11:39	14:14	通町六丁目	12:57	15:23	16:38	18:03
大町	9:01	10:24	11:40	14:15	通町郵便局前	12:58	15:24	16:39	18:04
住之江橋	9:02	10:25	11:41	14:16	通町八丁目	12:59	15:25	16:40	18:05
駅前四丁目	9:03	10:26	11:42	14:17	東二丁目	13:01	15:27	16:42	18:07
米沢営業所	9:04	10:27	11:43	14:18	東一丁目	13:03	15:29	16:44	18:09
米沢駅前	9:05	10:28	11:44	14:19	米沢駅前	13:05	15:31	16:46	18:11

※太枠部分の便のみ国立米沢病院まで運行

山形県(米沢市)地域公共交通活性化協議会

山上地区乗合タクシー(大沢・大小屋方面)営業区域・運行時刻表

『山上のりあいタクシー(大沢・大小屋方面)』 令和4年10月15日改正

お問い合わせ: 米沢市役所 地域振興課 地域振興担当 TEL: 22-5111 内線2802

改正点(令和4年10月15日から)
まちなかエリアに『米沢こころの病院』を追加

運行 上り: **9:00** (前日までの予約受付)
時刻 下り: **13:30** (当日12:30までの予約受付)
※利用日の7日前から予約が可能です。

ご予約・キャンセルのお電話はこちらまで
24-1255 受付時間(毎日) **9時~16時30分**

運行日 火曜日・金曜日・土曜日
運休日 月曜日、水曜日、木曜日、日曜日
祝(休)日、年末年始(12/29~1/3)

利用料金 片道**500**円
(中学生以上) 片道**250**円
子ども(小学生)・幼児(小学校入学前)・障がい者 250円
※ 幼児は大人または子ども1人の同伴につき、1人まで無料。
※ 福祉タクシー券をご利用いただけます。
(差額等に対するお釣りはありません。)

まちなかエリア(太枠内)

① 市役所 ② 二女堂病院 ③ 市立病院 ④ 米沢駅 ⑤ 市立病院 ⑥ 米沢駅 ⑦ 市立病院 ⑧ 米沢駅

⑨ エリア内で車の運行可能な場所なら、どこでも乗降できます。因海上の乗降者は、乗降場所を指定するものではありません(参考位置)。
⑩ 同じエリア内での乗降はできません。
※ まちなかエリア⇔まちなかエリア
※ 大沢・大小屋エリア⇔大沢・大小屋エリア
⑪ まちなかエリアの及び地でも乗降可能です。
⑫ 三友堂リハビリセンター、⑬ さこやかセンター
⑭ 心とう整形外科クリニック、⑮ 藤山皮膚科
⑯ 第五中学校、⑰ 国立米沢病院
⑱ 山本コミュニティセンター、⑲ 関根小学校
⑳ 米沢一ツの森

(1) 9:00の便は、9:00から10:00までの間にお迎えと目的地への移動を行います。
(2) ご利用にあたっては、事前の登録申請が必要です。登録されていない方は、お問い合わせください。
(3) 予約者が複数の場合、それぞれの目的地を経由するため、迎えが時刻表の時間よりも遅れる場合があります。
(4) 目的地の到着時間を指定することはできません。
(5) 予約時に指定した場所に行らないうちやらない場合、運転手の判断によりキャンセルとみなす場合があります。
(6) キャンセルの受付時間も9:00から16:30までです。
(7) やむを得ず当日キャンセルする場合は、遅くとも予約時刻の1時間前までに連絡してください。

大沢・大小屋エリア(太枠内)

大沢駅

① 9:00の便は、9:00から10:00までの間にお迎えと目的地への移動を行います。
② ご利用にあたっては、事前の登録申請が必要です。登録されていない方は、お問い合わせください。
③ 予約者が複数の場合、それぞれの目的地を経由するため、迎えが時刻表の時間よりも遅れる場合があります。
④ 目的地の到着時間を指定することはできません。
⑤ 予約時に指定した場所に行らないうちやらない場合、運転手の判断によりキャンセルとみなす場合があります。
⑥ キャンセルの受付時間も9:00から16:30までです。
⑦ やむを得ず当日キャンセルする場合は、遅くとも予約時刻の1時間前までに連絡してください。

ご利用の流れ(例)

<p>① 予約をする</p> <p>電話</p> <p>【〇〇】ですが、【〇月〇〇日】の【9:00の便】で、【自宅から〇〇病院】まで、【〇人】お願います。帰りは、【13:30の便】で、【〇〇銀行から自宅】までお願います。」</p> <p>★【事前】利用日時【乗る場所】 【行先】【人数】を必ずお伝えください。</p>	<p>② ご自宅等から乗車</p> <p>タクシーに乗車します。</p>	<p>③ 他利用者のお迎え</p> <p>他の利用者宅を順番に変わります。</p>	<p>④ それぞれ目的地へ</p>
<p>⑦ ご自宅等へ</p>	<p>⑥ 他利用者の送迎</p> <p>他の利用者宅を順番に変わります。</p>	<p>⑤ 指定場所から乗車</p> <p>〇〇銀行でタクシーに乗車します。</p>	

下り(帰り)

山形県(米沢市)地域公共交通活性化協議会

山上地区乗合タクシー(板谷方面)営業区域・運行時刻表

『山上のりあいタクシー(板谷方面)』 令和4年10月15日改正

お問い合わせ:米沢市役所 地域振興課地域振興担当 TEL:22-5111 内線2802

改正点(令和4年10月15日から)
まちなかエリアに『米沢こころの病院』を追加

運行時刻	1便	2便	
上り	8:00	9:00	(前日までの予約受付)
下り	12:00	15:00	(当日1時間前までの予約受付)

※利用日の7日前から予約が可能です。

ご予約・キャンセルのお電話はこちらまで
受付時間(毎日) **24-1255** 9時~16時30分

運行日 月曜日~金曜日
運休日 土曜日、日曜日、祝(休)日
年末年始(12/29~1/3)

利用料金
(中学生以上) 片道 **500**円
子ども(小学生)・幼児(小学校入学前)・障がい者 250円
※ 幼児は大人または子ども1人の同伴につき、1人まで無料。
※ 福祉タクシー券をご利用いただけます。
(差替等に対するお釣りはありません。)

回数券あり

まちなかエリア(太枠内)

①ニリア内で車の運行可能な場所なら、どこでも乗降できます。②図面上の施設名は、乗降場所を指定するものではありません。(寄附施設)
③同じエリア内での乗降はできません。
※ まちなかエリア⇔まちなかエリア
※ 板谷エリア⇔板谷エリア
④まちなかエリアの飛び地でも乗降可能です。
①三友堂いどリアセンター ②すこやかセンター
③かとう整形外科クリニック、串島皮膚科
④第五中学校、⑤玉立米沢病院
⑥山上コミュニティセンター ⑦宮城小学校
⑧まちなか内、⑨キムラ桑商店 ⑩米沢こころの病院

板谷エリア(太枠内)

ご利用の流れ(例) 上り(行き)

①予約をする

「【〇〇】ですが、【〇月〇〇日】の【8:00の便】で、【自宅から〇〇病院】まで、【〇人】をお願いします。
帰りは、【15:00の便】で、【〇〇銀行】から自宅までをお願いします。」
★【名前】【利用日時】【乗る場所】
【行先】【人数】を必ずお伝えください。

②ご自宅等から乗車

タクシーに乗車します。

③他利用者のお迎え

他の利用者宅を順番にまわります。

④それぞれ目的地へ

⑦ご自宅等へ

⑥他利用者の送迎

他の利用者宅を順番にまわります。

⑤指定場所から乗車

〇〇銀行でタクシーに乗車します。

下り(帰り)

注意事項

- 8:00の便は、8:00から9:00までの間にお迎えと目的地への移動を行います。『峠駅』または『五色温泉』からご利用の場合は、お迎え時刻を調整させていただきます。
- ご利用にあたっては、事前の登録申請が必要です。登録されていない方は、お問い合わせください。
- 予約者が複数の場合、それぞれの目的地を経由するため、迎えが時刻表の時間よりも遅れる場合があります。
- 目的地の到着時間を指定することはできません。
- 予約時に指定した場所に行らないうちやらない場合、運転手の判断によりキャンセルとみなす場合があります。
- キャンセルの受付時間も9:00から16:30までです。
- やむを得ず当日キャンセルする場合は、遅くとも予約時刻の1時間前までに連絡してください。

山形県(米沢市)地域公共交通活性化協議会

田沢地区乗合タクシー営業区域・運行時刻表

田沢のりあいタクシー

お問い合わせ 米沢市役所 地域振興課 地域振興担当
TEL:22-5111 内線2802

令和4年10月15日改正

ご予約・キャンセルのお電話はこちらまで
いっしょにゴーゴー 受付時間(毎日)
24-1255 午前9時～午後4時30分
利用日の7日前から前日まで

※お電話の際は、電話番号を通知する様お願いいたします。

時刻表の掲載で乗車料等については、当日予約ができません。
利用日の1週間前までの予約が可能です。ただし、下6便については、利用日の午後4時30分までの受付となります。
利用日より前に利用が済んでいる場合は、前日までのご予約に調整させていただきますようお願いいたします。

改正点(令和4年10月15日から)
まちなかエリアに『米沢こころの病院』を追加

運行日 月曜日～土曜日
運休日 日曜日、祝(休)日
年末年始(12/29～1/3)

利用料金 **500円**(片道)
(中学生以上)
子ども(小学生)・幼児(小学校入学前)・障がい者 250円

※ 幼児は大人または子ども1人の陪同につき、1人まで無料。
※ 福祉タクシー券をご利用いただけます。
(差額等に対するお釣りはありません。)

まちなかエリア

エリア内で車の運行が可能な場所なら、どこでも乗降できます。
※ 運賃上の乗降地点は、乗車位置として示すものです。乗降場所を指定するものではありません。
※ 同じエリア内での乗降はできません。
※ まちなかエリア・まちなかエリア × 田沢エリア・田沢エリア

便	1便	2便	3便	4便	5便	6便
上り	7:30	8:30	9:30	10:30	13:30	16:30
下り	11:30	12:30	13:30	15:30	16:30	18:35 (17:50)

・ 最初の乗降をお迎えに行く際の引輪時間です。
 ・ 朝7:30の便を予約した場合、7:30から8:30までの間にお迎えと目的地への移動を行います(天候や予約状況により、後者の時間に入れ込む場合もあります)。
 ・ 時刻表の1便の便は当日の予約が可能です。
 ・ 下6便の(17:50)は、11月～3月までの冬期便となります。

ご利用の流れ(例) 行き

① 予約をする

「〇〇」ですが、「〇月〇〇日」の12:30の便で、「〇〇」から「〇〇」まで、「〇人」お預りします。乗降は、「12:30の便」で、「〇〇」銀行から「〇〇」までお願いいたします。」
※【名前】【利用日時】【乗車場所】【行先】【人数】を必ずご連絡ください

② ご自宅等から乗車

タクシーに乗り込みます。

③ 他利用者のお迎え

他の利用者宅を順番にまわります。

④ それぞれ目的地へ

利用上の注意事項

ご利用にあたっては、書面の乗降地点が必ず必要です。利用日の10日前までに、乗降地点を書き添った乗降申込書をご用意し、予約者が複数ある場合、それぞれの目的地を必ずお知らせください。また、乗降地点の指定は、乗降申込書の添付によりキャンセルのみならず希望する月の前月の午後4時までです。なお、予約のキャンセル料は、乗降申込書の添付により行われます。

キャンセルの受付時間は午前9時から午後4時30分までです。なお、予約を当日キャンセルする場合は、予約時刻の1週間前までに連絡してください。

帰り

⑦ ご自宅等へ

⑧ 他利用者の送迎

他の利用者宅を順番にまわります。

⑤ 指定場所から乗車

〇〇進行でタクシーに乗り込みます。

田沢のりあいタクシー予約
いっしょにゴーゴー
24-1255
受付：午前9時～午後4時30分
キャンセルの場合も必ず連絡してください。

田沢のりあいタクシー予約
いっしょにゴーゴー
24-1255
受付：午前9時～午後4時30分
キャンセルの場合も必ず連絡してください。

田沢のりあいタクシー予約
いっしょにゴーゴー
24-1255
受付：午前9時～午後4時30分
キャンセルの場合も必ず連絡してください。

携帯用の連絡先です。
ハサミなどで切り取ってご利用ください。

山形県(米沢市)地域公共交通活性化協議会

広幡地区乗合タクシー営業区域・運行時刻表

『広幡のりあいタクシー』

お問い合わせ
米沢市役所 地域振興課 地域振興担当
TEL:22-5111 内線2802

令和4年10月15日改正

ご予約・キャンセルのお電話はこちらまで

27-1377

受付時間(毎日)
午前9時～午後4時30分

利用日の7日前から前日まで予約が必要です。
ただし…

上り4便・5便と下り1便～5便については、利用便の1時間前までの予約が可能です。(時刻表の点線で囲まれた時刻)

あらかじめ利用日が決まっている場合は、**利用日前日までの予約**に御協力くださるようお願いいたします。
お電話の際は、電話番号を通知する設定にしてください。

利用料金

(中学生以上) **片道500円**

子ども(小学生)・幼児(小学校入学前)・障がい者 250円

※ 幼児は大人または子ども1人の随伴につき、1人まで無料。
※ 福祉タクシー券をご利用いただけます。
(差額等に対するお釣りはありません。) 定期券・回数券あり

運行 月曜日～土曜日

運休 日曜日、祝(休)日
年末年始(12/29～1/3)

改正点(令和4年10月15日から)
まちなかエリアに『米沢こころの病院』を追加

広幡エリア
★広幡コミセン
★改道区
★A米沢
★北出5号

まちなかエリア
★米沢こころの病院
★米沢駅
★舟山町
★市立病院
★西米沢駅
★三友堂病院
★市役所

まちなかエリア

上り 下り

広幡エリア

エリア内で運行可能な場所なら、どこでも乗降できます。
※米沢以上の施設名に、参考位置として示すもので、最新場所を指定するものではありません。
※同じエリア内の車庫はできません。
※まちなかエリアやまちなかエリア、広幡エリアへも乗降可能。
※この広幡・まちなか・米沢北出5号の3つの利用可能なエリアがあります。

便	1便	2便	3便	4便	5便
上り	7:30	8:30	9:30	10:30	13:30
下り	11:30	12:30	13:30	15:30	16:30

※最初の乗降をお迎えに行く際の到着時間です。
※(例)7:30の便を予約した場合、7:30から8:30までの間にお迎えと目的地への移動を行います(天候や予約状況により、後の時間にずれ込む場合もあります)。
※時刻表の点線の部分は当日の予約が可能な便です。

【登録申込】

- ご利用にあたっては、事前の登録申込が必要です。
- 利用日の10日前までに、登録申込書をコミセンに提出してください。
- 以前登録された方は、登録不要です。登録されているからからない場合は、お問い合わせください。

【利用上の注意事項】

- 予約者が複数の場合、それぞれの目的地を経由するため、迎えが時刻表の時間よりも遅れる場合があります。目的地の到着時間を指定することもできませんのでご了承ください。
- 予約時に指定した場所からつらぬかない場合、運転手の判断によりキャンセルとみなす場合がありますので、ご注意ください。
- 迎えの予約も事前に行う必要があります。
- キャンセルの受付時間も午前9時から午後4時30分までです。
- やむを得ず当日キャンセルする場合は、遅くとも予約時刻の1時間前までに連絡してください。

広幡のりあいタクシー予約

27-1377

受付：午前9時～午後4時30分
キャンセルの場合も必ずご連絡ください。

携帯用の連絡先です。ハザミなどで切り取ってご利用ください。

ご利用の流れ(例) 上り(行き)

①予約をする

「【〇〇】ですが、【〇月〇〇日】の【9:30の便】で、【自宅から〇〇病院】まで、【〇人】をお願いします。帰りは、【12:30の便】で、【〇〇銀行から自宅】までお願いします。」
★【名前】【利用日時】【乗る場所】【行先】【人数】を必ずお伝えください。

②ご自宅等から乗車

タクシーに正座します。

③他利用者のお迎え

他の利用者をお迎えにまわります。

④それぞれ目的地へ

〇〇病院
〇〇銀行

⑦ご自宅等へ

⑥他利用者の送迎

他の利用者をお送迎にまわります。

⑤指定場所から乗車

〇〇銀行でタクシーに乗りします。

下り(帰り)

山形県(米沢市)地域公共交通活性化協議会

六郷地区乗合タクシー営業区域・運行時刻表

『六郷のりあいタクシー』

令和5年4月1日実証運行スタート!

運行時刻	※〇は当日1時間前までの予約が可能			
便	1便	2便	3便	4便
上り	8:00	9:00	10:00	13:00
下り	11:00	12:00	16:00	18:00

利用料金 (中学生以上) 定期券・回数券あり

片道500円

子ども(小学生)、幼児(小学校入学前)、障がい者の方は250円となります。

ご予約・キャンセルのお電話はこちらまで
午前9時～午後4時30分(毎日)

27-1377

運行日
火曜日・水曜日・金曜日

運休日
月曜日、木曜日、土曜日・日曜日
祝(休)日、年末年始(12/29~1/3)

注意事項

(1) 運行時刻について
・9:00の便は、9:00から10:00までの間がお迎えから目的地までの移動時間となります。
(例 9:00に病院を予約している場合は8:00の便を利用する。)
・予約者が複数の場合、それぞれの予約場所を経由するため、お迎えの時間が時刻表の時間よりも遅れる場合があります。
・目的地の到着時間を指定することはできません。

(2) 料金について
・子ども(小学生)、幼児(小学校入学前)、障がい者の方は250円となります。
・幼児は大人または子ども1人の同伴につき、1人まで無料となります。
・福祉タクシー券も利用できますが、差額等に対するお釣りはありません。
・回数券と定期券も販売しています。

(3) 予約について
・利用日の7日前から前日まで予約が必要ですが、時刻表の□□に囲われている便は、当日の1時間前まで予約が可能です。
・あらかじめ利用日が決まっている場合は、利用日前日までの予約に御協力くださるようお願いいたします。
・やむを得ず当日キャンセルする場合は、遅くとも予約時刻の1時間前までに連絡してください。(キャンセルの受付時間も9:00から16:30までです。)
・予約時に指定した場所にいつしやらない場合、運転手の判断によりキャンセルとみなす場合があります。
・ご利用にあたっては、事前の登録申込が必要です。登録されていない方は、登録をお願いします。(六郷コメンサ地域振興課に提出してください。)

定期券での利用 ※〇は当日1時間前までの予約が可能

便	0便	1便	2便	3便	4便
上り	7:00	8:00	9:00	10:00	13:00
下り	11:00	12:00	16:00	18:00	18:00

運行日 月曜日～土曜日
運休日 日曜日、祝(休)日、年末年始(12/29~1/3)

定期券料(1回分)	1か月	3か月	6か月
乗車	大人 14,700	41,850	79,380
子供	7,350	20,925	39,690
通学	大人 12,600	35,910	68,040
子供	6,300	17,960	34,020

※所要・乗の回数など、詳細はお問い合わせください。

運行エリア

① エリア内で車の運行が可能な場所なら、どこでも乗降できます。
② 同じエリア内での乗降はできません。
③ まちなかエリア・六郷エリア
④ まちなかエリアの飛び地でも乗降可能です。
・米沢こころの病院

ご利用の流れ(例) 上り(行き)

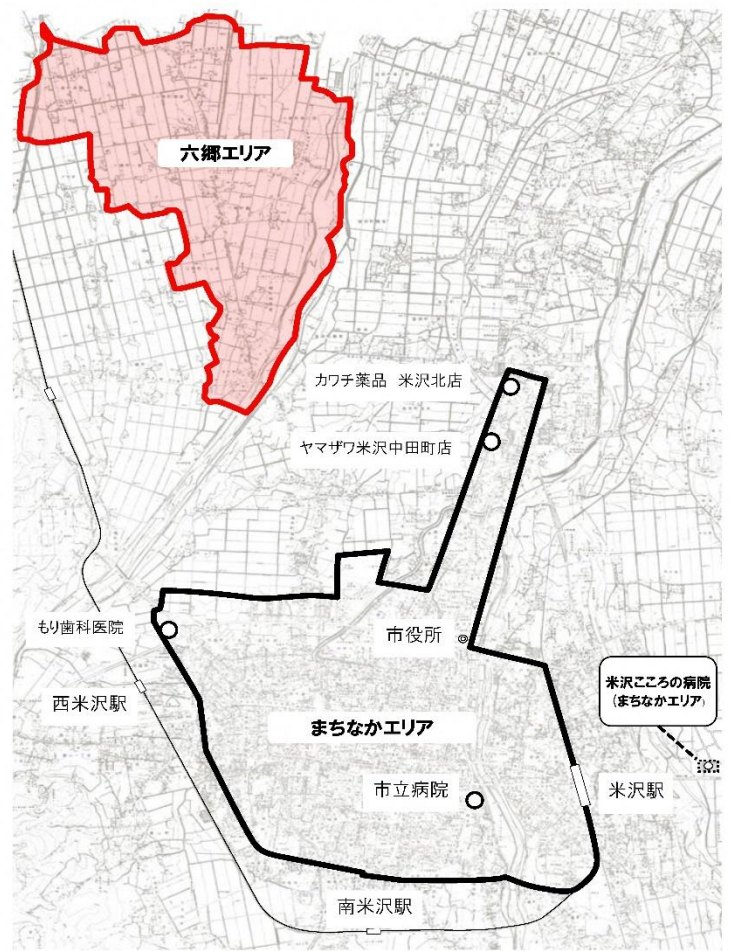
- 1 予約をする
「六郷地区【〇〇】ですが、【〇月〇〇日】の【9:00の便】で、【自宅から〇〇病院】まで、【〇人】お願いします。」
- 2 ご自宅等から乗車
タクシーに乗車します。
- 3 他利用者のお迎え
他の利用者とせを順番にまわります。
- 4 それぞれ目的地へ
〇〇病院
- 5 指定場所から乗車
〇〇銀行でタクシーに乗車します。
- 6 他利用者の送迎
他の利用者宅を順番にまわります。
- 7 ご自宅等へ

下り(帰り)

★【各前】【利用日時】【乗る場所】

お問い合わせ：米沢市役所 地域振興課 地域振興担当 TEL：22-5111 内線2802

運行エリア拡大図



山形県(鶴岡市)地域公共交通活性化協議会

平成27年4月1日事業開始

事業名: 令和5年度地域内フィーダー系統

生活交通確保維持改善計画

目的・必要性

中心市街地と周辺地域とを結ぶ地域間交通ネットワークの充実や、山間地域等交通不便地内への交通アクセス向上を図るため、地域間幹線バス系統若しくはJR羽越本線に接続するバス路線を地域内フィーダー系統として確保維持することを目的としている。そのために、地域特性や実情に応じた市民の日常生活にとって最適で安全な地域公共交通ネットワークを充実するためには、基軸となる地域間幹線バスや鉄道と密接なフィーダー系統の確保・維持が必要不可欠である。

確保・維持する系統の概要

【地域内フィーダー系統】

○庄内交通(株)路線バス

・運行事業者: 庄内交通(株) ・運賃: 190円～1,440円(距離制運賃)

・系統数 17系統

1. 鶴岡大鳥線(～R5.9.30)
 2. 鶴岡上田沢線
 3. 鶴岡大網線
 4. 鶴岡ゆ～town線
 5. 鶴岡(湯田川)越沢線(減価償却費等国庫補助対象)
 6. 鶴岡(物産館)温海線
 7. 鶴岡(藤島駅前)清川線
 8. 鶴岡(湯田川)坂の下線
 9. 鶴岡(稲生)湯田川線
 10. こころの医療センター(稲生)湯田川線
 11. 鶴岡(物産館・加茂水族館)湯野浜線(減価償却費等国庫補助対象)
 12. 鶴岡(物産館・善宝寺)湯野浜線
 13. 鶴岡(山添)落合線
 14. 鶴岡中央高校線
 15. いでは文化記念館羽黒山頂線
 16. 鶴岡市内循環Aコース(減価償却費等国庫補助対象)
 17. 鶴岡市内循環Bコース(減価償却費等国庫補助対象)
 18. 鶴岡市内循環Cコース(減価償却費等国庫補助対象)
- ・運行日: 路線により規定(別添時刻表参照)



○鶴岡市営バス

・運行事業者: 鶴岡市 ・運賃: 100円～500円(距離制運賃)

・系統数 4系統

19. 羽黒地域市営バス 上川代・小増川線(鶴岡駅行)
 20. 羽黒地域市営バス 上川代・小増川線(ゆほか行)
 21. 羽黒地域市営バス 今野線(鶴岡駅行)
 22. 羽黒地域市営バス 今野線(ゆほか行)
- ・運行日: 路線により規定(別添時刻表参照)



○藤島東栄地区デマンド交通

・運行事業者: 庄交ハイヤー(株)

・運賃: 300円～800円(距離制運賃)

・系統数 1系統 ・運行日: 毎日(12/29～1/3を除く)



基礎データ

合併状況: 平成17年10月に1市4町1村が合併

人口: 118,827人 (令和5年11月末現在: 住民基本台帳)

面積: 1,311.53平方キロメートル

高齢化率: 36.4%(令和5年11月末現在: 住民基本台帳)

協議会開催数: 協議会3回、地域別部会3回 ※書面による協議、報告を含む

前回の評価結果

【達成状況(結果)】輸送人員: 313,677人(達成率83.0%)、収支率32.9%(達成率73.1%)、利用者一人当たり公的資金投入額360.1円(達成率97.2%)

【評価】

市内循環線の再編やを実施した他、利用実態に基づいた路線の見直しを実施した。高齢者向け「ゴールドパス」購入補助や通学支援事業を継続するなど、地域住民が路線バスを利用しやすい環境を整備した。

一方で、新型コロナウイルス感染症の影響により減少した利用者数を取り戻すことができず、目標を達成できなかった。目標が達成できていない状況であるが、新型コロナウイルスの影響や人口減少以外の観点からも原因の分析に努め、当該分析に対応した今後のさらなる改善策の検討・実施・検証を期待する。

事業・実施主体

- ・公共交通ネットワークについて地域や交通事業者及び行政など地域ぐるみで検討し、利便性の高い交通網の再編実施と運賃割引制度の拡充により利用拡大を図る。(住民・鶴岡市・交通事業者)
- ・公共交通をより分かりやすく利用できるように、各種サービス周知用チラシの配布やICTの活用によるバスロケなど、地域公共交通の情報を広報紙やホームページなどで分かりやすく発信する。(鶴岡市・交通事業者)
- ・公共施設をはじめ観光、商業施設との連携により、公共交通による地域活性化を図る。(鶴岡市・交通事業者)
- ・公共交通をより身近に感じるイベントの実施により、公共交通に対する市民意識の醸成を図ることで利用者の増加をめざす。(鶴岡市・交通事業者)
- ・地域単位の公共交通運営団体等を設立し、公共交通を取り巻く現状と課題を共有すると共に、マイバス意識の醸成を図り、身近な移動手段の維持、確保、改善に向けた取り組みを地域ぐるみで実施する。(住民・鶴岡市・交通事業者)

定量的な目標・効果

○庄内交通(株)路線バス

【目標】 ①利用者数: 0.55人/km ②年間路線収支率45%以上 ③公的資金投入額(利用者一人当たり)350円

【効果】 地域内フィーダー系統路線バスを維持・充実することで、市民の日常生活に必要な不可欠な移動手段として、中心市街地と周辺地域を結ぶ効率的な運行体系が確保されるとともに、市民や観光客などの街歩き、お出かけ機会の促進により地域活性化も期待される。

○鶴岡市営バス

【目標】 ①利用者数: 0.55人/km ②年間路線収支率45%以上 ③公的資金投入額(利用者一人当たり)350円

【効果】 地域内フィーダー系統路線バスを維持・充実することで、市民の日常生活に必要な不可欠な移動手段として、地域内の交通手段および市街地へのアクセス方法が確保される。

○藤島東栄地区デマンド交通

【目標】 ①利用者数: 0.55人/km ②年間路線収支率45%以上 ③公的資金投入額(利用者一人当たり)350円

【効果】 地域内フィーダー系統路線としてデマンド交通を維持・充実することで、市民の日常生活に必要な不可欠な移動手段として、地域内の交通手段および市街地へのアクセス方法が確保される。

評価項目

実施状況、目標・効果の達成状況

○庄内交通(株)路線バス

【実施状況等】

令和4年10月に市内循環線の再編を実施し、利便性の向上を図った。再編前と比較し利用者数は増加したものの、目標数値には届いていない。また、運行にかかる費用も増加したことから、収支率と公的資金投入額も目標地に達していない。

他の路線についても、利用実態に基づいた路線の見直し・再編を行い、利便性と効率の両立を図った。観光地を結ぶ路線や通学で多く利用されている路線など、目標を達成している路線がある一方で、利用者の減少等により、目標を達成できていない路線も多い。

路線バスの利用拡大のため、「つるおか1日乗り放題券」「学生100円バス」の実施により、市民や観光客がバスを利用しやすい環境づくりに努めた他、高齢者や免許返納者に対する生活の足の確保のため、バス事業者と連携して割引定期券「ゴールドバス」購入に対する補助事業を継続し、利用拡大を図った。

【実績】

- ①利用者数/kmの詳細は別紙1(総数392,505人)(達成率84.3%) [内訳] A:5件、B:4件、C:9件
- ②年間路線収支率32.5%(達成率72.2%) [内訳] A:5件、B:0件、C:13件
- ③公的資金投入額(利用者一人当たり)377.1円(達成率92.8%) [内訳] A:6件、B:0件、C:12件

○鶴岡市営バス

【実施状況等】

利用者や地域住民を対象としたアンケート調査を実施し、地域住民がバスを利用しやすい環境づくりに努めた。

また、民間バスへの乗換拠点となっている温泉施設との連携企画の実施や、主に沿線住民で構成される利用拡大協議会で、各地区の利用拡大の取組を共有するなど、利用者増加のための事業も実施した。

本路線は、利用者数の減少により民間路線バスが廃止されたことに対する代替手段であるため利用者が少なく、ニーズに合ったダイヤや乗降場所を常に検討する必要がある。

新型コロナウイルス感染症流行時からは利用者数が回復したものの、目標を達成することができなかった。

【実績】

- ①利用者数/kmの詳細は別紙1(総数1,808人)(達成率9.3%) [内訳] A:0件、B:0件、C:4件
- ②年間路線収支率3.5%(達成率7.8%) [内訳] A:0件、B:0件、C:4件
- ③公的資金投入額(利用者一人当たり)5,484.8円(達成率6.4%) [内訳] A:0件、B:0件、C:4件

○藤島東栄地区デマンド交通

【実施状況等】

利用者数の減少により民間路線バスが廃止されたことに対する代替手段として平成21年から運行を開始。導入から10年以上経過し、地域の足として定着している。利用者増加のため、高校生とその家庭への周知活動などを実施している。

一方で、人口の減少や利用者の施設入所等により利用者は減少しており、目標を達成することができなかった。

【実績】

- ①利用者数/kmの詳細は別紙1(総数1,505人)(達成率30.0%) [内訳] A:0件、B:0件、C:1件
- ②年間路線収支率32.5%(達成率72.2%) [内訳] A:5件、B:0件、C:1件
- ③公的資金投入額(利用者一人当たり)377.1円(達成率92.8%) [内訳] A:0件、B:0件、C:1件

事業の今後の改善点

○庄内交通(株)路線バス

観光需要の回復に合わせ、観光地を結ぶ路線の情報周知をさらに進める必要がある。

また、ICカードについては地域に浸透しつつあると考えられるが、バスロケーションシステムが利用可能であることや、地図アプリ等での検索が可能となっていることなど、利便性が向上しているものの認知度が低いため、さらなる情報発信を実施する必要がある。

令和4年10月1日より、市内循環線の再編を実施し、市街地内の移動の利便性を向上させている。再編にあたっては、バス事業者と行政が連携し、ルートや停留所位置、時間帯等を検討している。今後も利用実態やニーズに合わせ、路線の見直しを得継続していく必要がある。

○鶴岡市営バス

利用者増加を図るため、地域住民を巻き込んだ利用拡大策の推進を加速化させることが必要である。

また、利用実態やニーズに基づいたダイヤ等を検討することで、利便性と効率性の両立を目指す必要がある。この運行方法が地域の実状にあった形であるかどうか。検討が必要となる。

○藤島東栄地区デマンド交通

人口減少と自家用車依存の進行により、利用者数が減少傾向にあるため、新たな需要を発掘が必要となっており、現在高校生の通学利用を推進している。今後、高齢者や通学利用者のみならず、高齢者の家族等にも事業を周知することで、利用者の増加を図る必要がある。

山形県(鶴岡市)地域公共交通活性化協議会

1. 鶴岡大鳥線(路線図)



山形県(鶴岡市)地域公共交通活性化協議会

1. 鶴岡大鳥線(時刻表・運賃表)

停留所名	申請番号
	行先
	大鳥
エスモールバスターミナル①のりば	○17:20
鶴岡駅前③のりば	○17:23
日吉町	○17:25
山王町	○17:26
銀座通り	○17:27
南銀座	○17:30
みやほらクリニック	○17:32
サウスモールみ～な	○17:34
三中前	○17:35
城南町	○17:36
外内島	○17:37
民田口	○17:37
アル・ケッチアーノ前	○17:38
一里塚	○17:39
南工業団地	○17:40
茶屋川原	○17:41
山添神明前	○17:42
山添	○17:43
下桂	○17:43
追分	○17:44
関口	○17:45
木原	○17:46
下川原村	○17:47
佐久間医院前	○17:48
板井川	○17:49
吉祥寺口	○17:49
下村口	○17:51
熊出	○17:52
熊出公民館	○17:53
頭首工前	○17:54
朝日局前	○17:55
落合	○17:55
新落合	○17:56
朝日庁舎	○17:57
下本郷	○17:58
湯ノ沢岳登山口	○17:58
朝日中学校	○17:59
上本郷	○18:00
高瀬口	○18:01
本郷神社前	○18:02
行沢口	○18:02
中砂川	○18:03
砂川公民館	○18:04
砂川西村	○18:05
上砂川	○18:06
小針	○18:07
西村口	○18:08
大針公民館前	○18:09
大針	○18:10
大針上	○18:11
八久和発電所	○18:12
尾浦橋	○18:13
下田沢	○18:14
下田沢中村	○18:15
倉沢口	○18:16
南部コミセン前	○18:17
上田沢公民館前	○18:18
診療所前	○18:19
上田沢	○18:20
辯瀧口	○18:24
荒沢ダム口	○18:27
勝岡橋	○18:31
菅谷	○18:34
大鳥口	○18:36
大鳥自然の家	○18:38
西大鳥	○18:39

停留所名	申請番号
	行先
	エスモール
西大鳥	○6:20
大鳥自然の家	○6:20
大鳥口	○6:22
菅谷	○6:24
勝岡橋	○6:27
荒沢ダム口	○6:31
辯瀧口	○6:33
上田沢	○6:36
診療所前	○6:36
上田沢公民館前	○6:37
南部コミセン前	○6:37
倉沢口	○6:38
下田沢中村	○6:39
下田沢	○6:39
尾浦橋	○6:40
八久和発電所	○6:40
大針上	○6:41
大針	○6:42
大針公民館前	○6:43
西村口	○6:44
小針	○6:46
上砂川	○6:47
砂川西村	○6:48
砂川公民館	○6:48
中砂川	○6:49
行沢口	○6:50
本郷神社前	○6:50
高瀬口	○6:51
上本郷	○6:52
朝日中学校	○6:53
湯ノ沢岳登山口	○6:54
下本郷	○6:55
朝日庁舎	○6:56
新落合	○6:57
落合	○6:57
朝日局前	○6:58
頭首工前	○6:59
熊出公民館	○7:00
熊出	○7:00
下村口	○7:01
吉祥寺口	○7:02
板井川	○7:03
佐久間医院前	○7:04
下川原村	○7:04
木原	○7:05
関口	○7:06
追分	○7:07
下桂	○7:08
山添	○7:09
山添神明前	○7:10
茶屋川原	○7:11
南工業団地	○7:12
一里塚	○7:13
アル・ケッチアーノ前	○7:14
民田口	○7:15
外内島	○7:15
城南町	○7:16
三中前	○7:17
サウスモールみ～な	○7:18
みやほらクリニック	○7:19
一日市通り	○7:21
内川通り	○7:22
本町川端通り	○7:23
山王町	○7:25
日吉町	○7:26
鶴岡駅前	○7:29
エスモールバスターミナル	○7:31

		大鳥口		谷		勝岡橋		荒沢ダム口		辯瀧口		上田沢		下田沢		尾浦橋		八久和		大針上		大針		小針		上砂川		中砂川		行沢口		上本郷		下本郷		新落合		頭首工前		板井川		川原村		関		山添		茶屋川原		一里塚		外内島		民田口		菅谷		城中		鶴岡駅前		鶴岡駅前																																																																																																																																																																																																																																																																																																																																																																																																																																																																																																																																																																																																																																																																																																																																																																													
		200	250	300	350	400	450	500	550	600	650	700	750	800	850	900	950	1000	1050	1100	1150	1200	1250	1300	1350	1400	1450	1500	1550	1600	1650	1700	1750	1800	1850	1900	1950	2000	2050	2100	2150	2200	2250	2300	2350	2400	2450	2500	2550	2600	2650	2700	2750	2800	2850	2900	2950	3000	3050	3100	3150	3200	3250	3300	3350	3400	3450	3500	3550	3600	3650	3700	3750	3800	3850	3900	3950	4000	4050	4100	4150	4200	4250	4300	4350	4400	4450	4500	4550	4600	4650	4700	4750	4800	4850	4900	4950	5000	5050	5100	5150	5200	5250	5300	5350	5400	5450	5500	5550	5600	5650	5700	5750	5800	5850	5900	5950	6000	6050	6100	6150	6200	6250	6300	6350	6400	6450	6500	6550	6600	6650	6700	6750	6800	6850	6900	6950	7000	7050	7100	7150	7200	7250	7300	7350	7400	7450	7500	7550	7600	7650	7700	7750	7800	7850	7900	7950	8000	8050	8100	8150	8200	8250	8300	8350	8400	8450	8500	8550	8600	8650	8700	8750	8800	8850	8900	8950	9000	9050	9100	9150	9200	9250	9300	9350	9400	9450	9500	9550	9600	9650	9700	9750	9800	9850	9900	9950	10000	10050	10100	10150	10200	10250	10300	10350	10400	10450	10500	10550	10600	10650	10700	10750	10800	10850	10900	10950	11000	11050	11100	11150	11200	11250	11300	11350	11400	11450	11500	11550	11600	11650	11700	11750	11800	11850	11900	11950	12000	12050	12100	12150	12200	12250	12300	12350	12400	12450	12500	12550	12600	12650	12700	12750	12800	12850	12900	12950	13000	13050	13100	13150	13200	13250	13300	13350	13400	13450	13500	13550	13600	13650	13700	13750	13800	13850	13900	13950	14000	14050	14100	14150	14200	14250	14300	14350	14400	14450	14500	14550	14600	14650	14700	14750	14800	14850	14900	14950	15000	15050	15100	15150	15200	15250	15300	15350	15400	15450	15500	15550	15600	15650	15700	15750	15800	15850	15900	15950	16000	16050	16100	16150	16200	16250	16300	16350	16400	16450	16500	16550	16600	16650	16700	16750	16800	16850	16900	16950	17000	17050	17100	17150	17200	17250	17300	17350	17400	17450	17500	17550	17600	17650	17700	17750	17800	17850	17900	17950	18000	18050	18100	18150	18200	18250	18300	18350	18400	18450	18500	18550	18600	18650	18700	18750	18800	18850	18900	18950	19000	19050	19100	19150	19200	19250	19300	19350	19400	19450	19500	19550	19600	19650	19700	19750	19800	19850	19900	19950	20000	20050	20100	20150	20200	20250	20300	20350	20400	20450	20500	20550	20600	20650	20700	20750	20800	20850	20900	20950	21000	21050	21100	21150	21200	21250	21300	21350	21400	21450	21500	21550	21600	21650	21700	21750	21800	21850	21900	21950	22000	22050	22100	22150	22200	22250	22300	22350	22400	22450	22500	22550	22600	22650	22700	22750	22800	22850	22900	22950	23000	23050	23100	23150	23200	23250	23300	23350	23400	23450	23500	23550	23600	23650	23700	23750	23800	23850	23900	23950	24000	24050	24100	24150	24200	24250	24300	24350	24400	24450	24500	24550	24600	24650	24700	24750	24800	24850	24900	24950	25000	25050	25100	25150	25200	25250	25300	25350	25400	25450	25500	25550	25600	25650	25700	25750	25800	25850	25900	25950	26000	26050	26100	26150	26200	26250	26300	26350	26400	26450	26500	26550	26600	26650	26700	26750	26800	26850	26900	26950	27000	27050	27100	27150	27200	27250	27300	27350	27400	27450	27500	27550	27600	27650	27700	27750	27800	27850	27900	27950	28000	28050	28100	28150	28200	28250	28300	28350	28400	28450	28500	28550	28600	28650	28700	28750	28800	28850	28900	28950	29000	29050	29100	29150	29200	29250	29300	29350	29400	29450	29500	29550	29600	29650	29700	29750	29800	29850	29900	29950	30000	30050	30100	30150	30200	30250	30300	30350	30400	30450	30500	30550	30600	30650	30700	30750	30800	30850	30900	30950	31000	31050	31100	31150	31200	31250	31300	31350	31400	31450	31500	31550	31600	31650	31700	31750	31800	31850	31900	31950	32000	32050	32100	32150	32200	32250	32300	32350	32400	32450	32500	32550	32600	32650	32700	32750	32800	32850	32900	32950	33000	33050	33100	33150	33200	33250	33300	33350	33400	33450	33500	33550	33600	33650	33700	33750	33800	33850	33900	33950	34000	34050	34100	34150	34200	34250	34300	34350	34400	34450	34500	34550	34600	34650	34700	34750	34800	34850	34900	34950	35000	35050	35100	35150	35200	35250	35300	35350	35400	35450	35500	35550	35600	35650	35700	35750	35800	35850	35900	35950	36000	36050	36100	36150	36200	36250	36300	36350	36400	36450	36500	36550	36600	36650	36700	36750	36800	36850	36900	36950	37000	37050	37100	37150	37200	37250	37300	37350	37400	37450	37500	37550	37600	37650	37700	37750	37800	37850	37900	37950	38000	38050	38100	38150	38200	38250	38300	38350	38400	38450	38500	38550	38600	38650	38700	38750	38800	38850	38900	38950	39000	39050	39100	39150	39200	39250	39300	39350	39400	39450	39500	39550	39600	39650	39700	39750	39800	39850	39900	39950	40000	40050	40100	40150	40200	40250	40300	40350	40400	40450	40500	40550	40600	40650

山形県(鶴岡市)地域公共交通活性化協議会

2. 鶴岡上田沢線(路線図)



山形県(鶴岡市)地域公共交通活性化協議会

3. 鶴岡大網線(路線図)



山形県(鶴岡市)地域公共交通活性化協議会

4. 鶴岡ゆ～Town線(路線図)

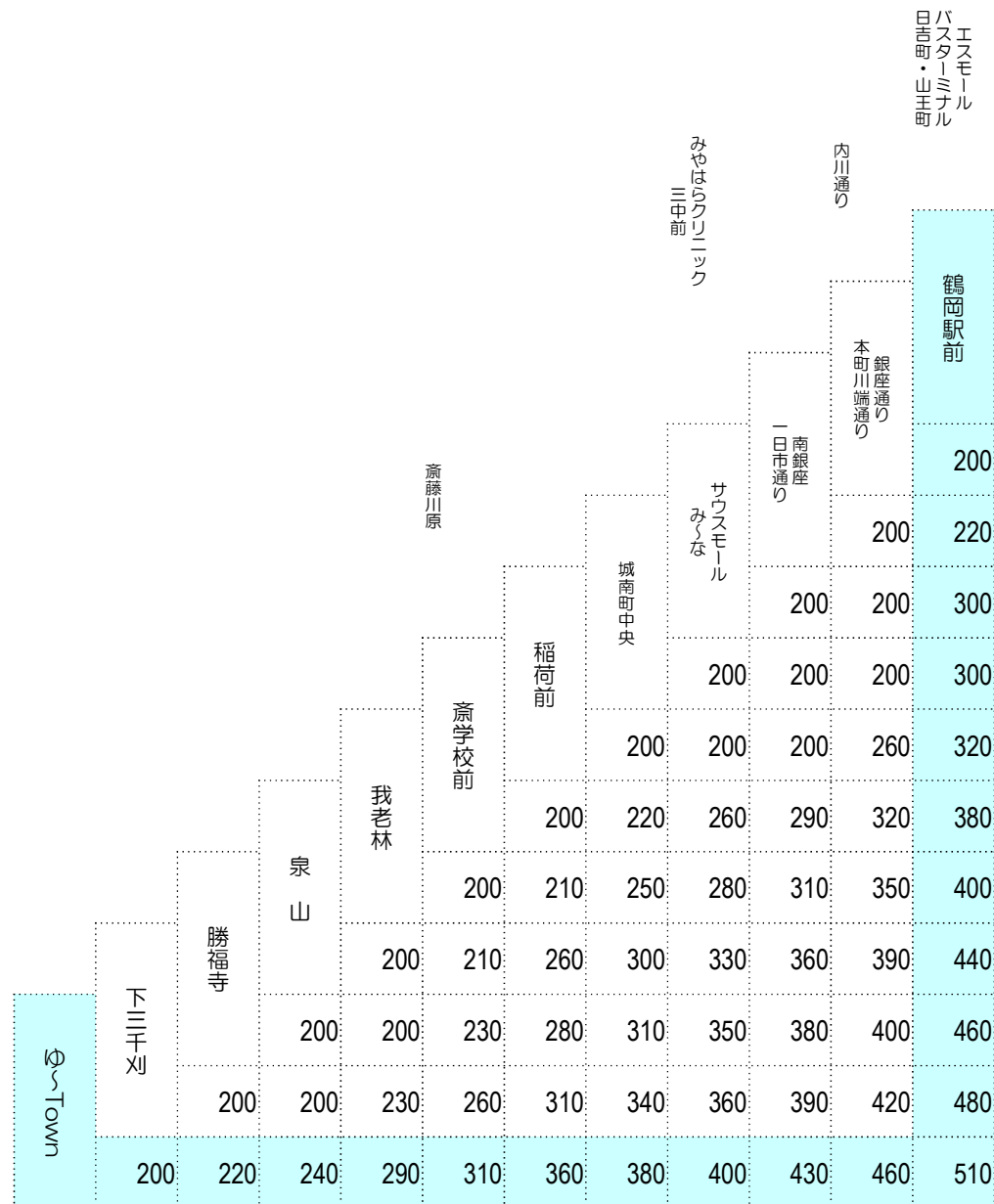


山形県(鶴岡市)地域公共交通活性化協議会

4. 鶴岡ゆ～Town線(時刻表・運賃表)

停留所名	申請番号 行先		
	4	4	4
	ゆ～Town	ゆ～Town	ゆ～Town
エスモールバスターミナル①のりば	○9:35	○16:10	○17:55
鶴岡駅前③のりば	○9:36	○16:11	○17:56
日吉町	○9:38	○16:13	○17:58
山王町	○9:40	○16:15	○18:00
銀座通り	○9:43	○16:18	○18:03
南銀座	○9:44	○16:19	○18:04
みやはらクリニック	○9:45	○16:20	○18:05
サウスモールみ～な	○9:46	○16:21	○18:06
三中前	○9:48	○16:23	○18:08
城南町中央	○9:49	○16:24	○18:09
稲荷前	○9:50	○16:25	○18:10
斎藤川原	○9:51	○16:26	○18:11
斎学校前	○9:53	○16:28	○18:13
我老林	○9:55	○16:30	○18:15
泉山	○9:58	○16:33	○18:18
勝福寺	○9:59	○16:34	○18:19
下三千刈	○10:00	○16:35	○18:20
くしびき温泉ゆ～Town	○10:01	○16:36	○18:21

停留所名	申請番号 行先		
	4	4	4
	エスモール	エスモール	エスモール
くしびき温泉ゆ～Town	○7:26	○13:30	○17:00
下三千刈	○7:27	○13:31	○17:01
勝福寺	○7:28	○13:32	○17:02
泉山	○7:29	○13:33	○17:03
我老林	○7:30	○13:34	○17:04
斎学校前	○7:31	○13:35	○17:05
斎藤川原	○7:32	○13:36	○17:06
稲荷前	○7:34	○13:38	○17:08
城南町中央	○7:35	○13:39	○17:09
三中前	○7:36	○13:40	○17:10
サウスモールみ～な	○7:37	○13:41	○17:11
みやはらクリニック	○7:38	○13:42	○17:12
一日市通り	○7:40	○13:44	○17:14
内川通り	○7:41	○13:45	○17:15
本町川端通り	○7:42	○13:46	○17:16
山王町	○7:44	○13:48	○17:18
日吉町	○7:45	○13:49	○17:19
鶴岡駅前	○7:48	○13:52	○17:22
エスモールバスターミナル	○7:50	○13:54	○17:24



山形県(鶴岡市)地域公共交通活性化協議会

5. 鶴岡(湯田川)越沢線(路線図)



山形県(鶴岡市)地域公共交通活性化協議会

5. 鶴岡(湯田川)越沢線(時刻表・運賃表) 令和4年4月1日～令和4年9月30日

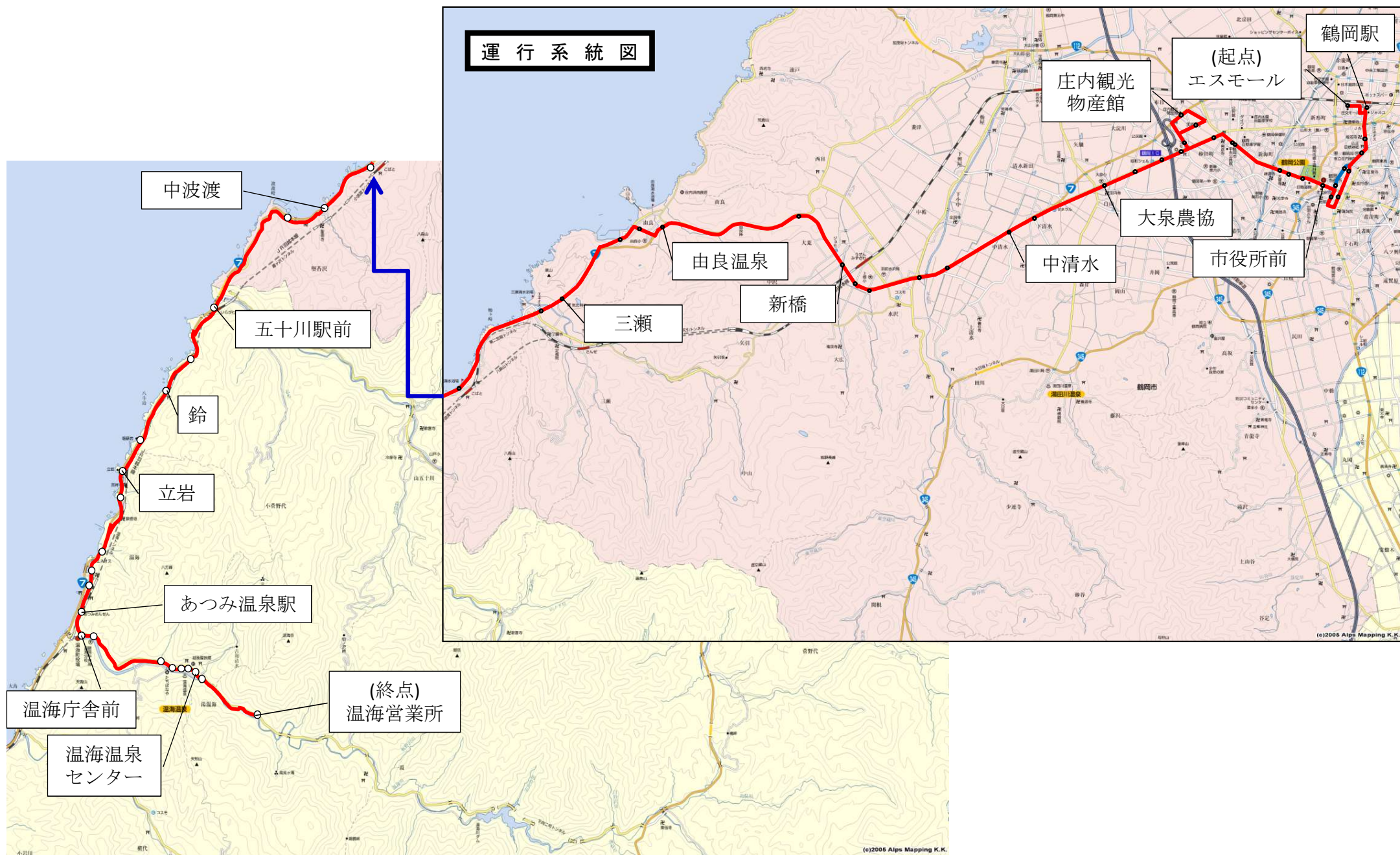
停留所名	申請番号 行先					
	5		5		5	
	越沢	越沢	越沢		越沢	
			4/1～11/30		12/1～3/31	
		平日	土日			
こころの医療センター	○13:05	
茅原	○13:07	
二中前	○13:08	
道形	○13:10	
エスモールバスターミナル①のりば	13:15	16:20	○18:55	※18:00	18:00	
鶴岡駅前①のりば	13:18	16:23	○18:58	※18:03	18:03	
日吉町	13:20	16:25	○19:00	※18:05	18:05	
山王町	13:21	16:26	○19:01	※18:06	18:06	
銀座通り	13:22	16:27	○19:02	※18:07	18:07	
南銀座	13:25	16:30	○19:05	※18:10	18:10	
七日町	13:27	16:32	○19:07	※18:12	18:12	
上肴町	13:28	16:33	○19:08	※18:13	18:13	
光学寺前	13:30	16:35	○19:10	※18:15	18:15	
陽光町	13:31	16:36	○19:11	※18:16	18:16	
福生一丁目	13:33	16:38	○19:13	※18:18	18:18	
福生	13:34	16:39	○19:14	※18:19	18:19	
高等養護学校前	13:34	16:39	○19:14	※18:19	18:19	
新山口	13:35	16:40	○19:15	※18:20	18:20	
国立高専前	13:36	16:41	○19:16	※18:21	18:21	
岡山	13:37	16:42	○19:17	※18:22	18:22	
二ツ屋	13:38	16:43	○19:18	※18:23	18:23	
愛光園	13:39	16:44	○19:19	※18:24	18:24	
一本松	13:41	16:46	○19:21	※18:26	18:26	
湯田川口	13:42	16:47	○19:22	※18:27	18:27	
湯田川温泉リハビリテーション病院	
湯田川公園前	13:44	16:49	○19:24	※18:29	18:29	
湯田川温泉	13:44	16:49	○19:24	※18:29	18:29	
町田川	13:49	16:54	○19:29	※18:34	18:34	
中河原	13:50	16:55	○19:30	※18:35	18:35	
田川コミセン前	13:51	16:56	○19:31	※18:36	18:36	
西蓮花寺	13:51	16:56	○19:31	※18:36	18:36	
蓮花寺	13:52	16:57	○19:32	※18:37	18:37	
下関根	13:53	16:58	○19:33	※18:38	18:38	
中関根	13:53	16:58	○19:33	※18:38	18:38	
上関根	13:54	16:59	○19:34	※18:39	18:39	
東目口	13:54	16:59	○19:34	※18:39	18:39	
五十川俣	13:55	17:00	○19:35	※18:40	18:40	
河倉口	13:56	17:01	○19:36	※18:41	18:41	
坂の下	13:57	17:02	○19:37	※18:42	18:42	
※菅野代公民館前	14:04	17:09	○19:44	※18:49	18:49	
下菅野代	14:04	17:09	○19:44	※18:49	18:49	
菅野代	14:04	17:09	○19:44	※18:49	18:49	
中菅野代	14:05	17:10	○19:45	※18:50	18:50	
上菅野代	14:06	17:11	○19:46	※18:51	18:51	
温海川長元屋	14:10	17:15	○19:50	※18:55	18:55	
温海川	14:10	17:15	○19:50	※18:55	18:55	
木野俣郵便局前	14:17	17:22	○19:57	※19:02	19:02	
旧福栄小学校前	14:19	17:24	○19:59	※19:04	19:04	
越沢	14:21	17:26	○20:01	※19:06	19:06	

停留所名	申請番号 行先		
	5		
	エスモール		
	エスモール	エスモール	エスモール
越沢	○6:40	8:50	13:40
旧福栄小学校前	○6:42	8:52	13:42
木野俣郵便局前	○6:44	8:54	13:44
温海川	○6:52	9:02	13:52
温海川長元屋	○6:52	9:02	13:52
上菅野代	○6:57	9:07	13:57
中菅野代	○6:58	9:08	13:58
菅野代	○6:58	9:08	13:58
下菅野代	○6:59	9:09	13:59
※菅野代公民館前	○6:59	9:09	13:59
坂の下	○7:08	9:18	14:08
河倉口	○7:08	9:18	14:08
五十川俣	○7:09	9:19	14:09
東目口	○7:10	9:20	14:10
上関根	○7:10	9:20	14:10
中関根	○7:11	9:21	14:11
下関根	○7:12	9:22	14:12
蓮花寺	○7:13	9:23	14:13
西蓮花寺	○7:13	9:23	14:13
田川コミセン前	○7:14	9:24	14:14
中河原	○7:15	9:25	14:15
町田川	○7:16	9:26	14:16
湯田川温泉	○7:21	9:31	14:21
湯田川公園前	○7:22	9:32	14:22
湯田川温泉リハビリテーション病院	14:25
湯田川口	○7:23	9:33	14:26
一本松	○7:24	9:34	14:27
愛光園	○7:25	9:35	14:28
二ツ屋	○7:26	9:36	14:29
岡山	○7:27	9:37	14:30
国立高専前	○7:28	9:38	14:31
新山口	○7:28	9:38	14:31
高等養護学校前	○7:29	9:39	14:32
福生	○7:30	9:40	14:33
福生一丁目	○7:31	9:41	14:34
陽光町	○7:32	9:42	14:35
光学寺前	○7:33	9:43	14:36
上肴町	○7:34	9:44	14:37
七日町	○7:36	9:46	14:38
一日市通り	○7:36	9:46	14:39
内川通り	○7:37	9:47	14:40
本町川端通り	○7:38	9:48	14:41
山王町	○7:40	9:50	14:43
日吉町	○7:41	9:51	14:44
鶴岡駅前	○7:44	9:54	14:47
エスモールバスターミナル①のりば	○7:46	9:56	14:49
道形
二中前
茅原
こころの医療センター
中央高校

越沢	湯田川(湯田川)越沢線																			
	湯田川温泉リハビリテーション病院	湯田川公園前	湯田川温泉	湯田川口	一本松	二ツ屋	岡山	新山口	福生	福生一丁目	湯田川温泉	湯田川公園前	湯田川温泉	湯田川口	一本松	二ツ屋	岡山	新山口	福生	
200	250	260	270	280	290	300	310	320	330	340	350	360	370	380	390	400	410	420	430	440
330	380	390	400	410	420	430	440	450	460	470	480	490	500	510	520	530	540	550	560	570
420	470	480	490	500	510	520	530	540	550	560	570	580	590	600	610	620	630	640	650	660
650	700	710	720	730	740	750	760	770	780	790	800	810	820	830	840	850	860	870	880	890
730	780	790	800	810	820	830	840	850	860	870	880	890	900	910	920	930	940	950	960	970
800	850	860	870	880	890	900	910	920	930	940	950	960	970	980	990	1000	1010	1020	1030	1040
880	930	940	950	960	970	980	990	1000	1010	1020	1030	1040	1050	1060	1070	1080	1090	1100	1110	1120
960	1010	1020	1030	1040	1050	1060	1070	1080	1090	1100	1110	1120	1130	1140	1150	1160	1170	1180	1190	1200
1040	1090	1100	1110	1120	1130	1140	1150	1160	1170	1180	1190	1200	1210	1220	1230	1240	1250	1260	1270	1280
1120	1170	1180	1190	1200	1210	1220	1230	1240	1250	1260	1270	1280	1290	1300	1310	1320	1330	1340	1350	1360
1200	1250	1260	1270	1280	1290	1300	1310	1320	1330	1340	1350	1360	1370	1380	1390	1400	1410	1420	1430	1440
1280	1330	1340	1350	1360	1370	1380	1390	1400	1410	1420	1430	1440	1450	1460	1470	1480	1490	1500	1510	1520
1360	1410	1420	1430	1440	1450	1460	1470	1480	1490	1500	1510	1520	1530	1540	1550	1560	1570	1580	1590	1600

山形県(鶴岡市)地域公共交通活性化協議会

6. 鶴岡(物産館)温海線(路線図)



山形県(鶴岡市)地域公共交通活性化協議会

7. 鶴岡(藤島駅前)清川線(路線図)



山形県(鶴岡市)地域公共交通活性化協議会

7. 鶴岡(藤島駅前)清川線(時刻表・運賃表)

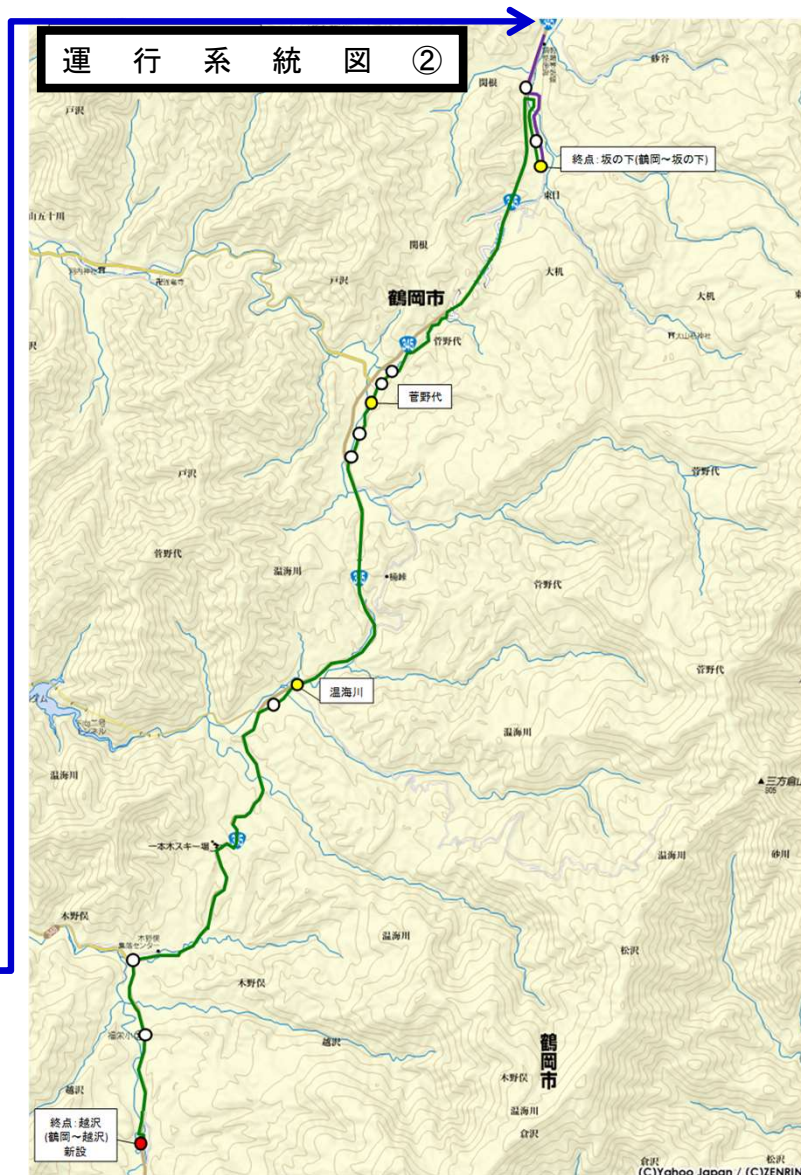
停留所名	申請番号 行先		
	7	7	7
	清川	清川	清川
エスモールバスターミナル③のりば	○7:40	○13:45	○17:15
鶴岡駅前③のりば	○7:43	○13:48	○17:18
西大宝寺	○7:45	○13:50	○17:20
大宝寺	○7:46	○13:51	○17:21
押口	○7:49	○13:54	○17:24
大半田住宅前	○7:50	○13:55	○17:25
大半田	○7:51	○13:56	○17:26
幕の内	○7:53	○13:58	○17:28
スタンレー前	○7:55	○14:00	○17:30
渡前	○7:56	○14:01	○17:31
下渡前	○7:57	○14:02	○17:32
上藤島	○7:58	○14:03	○17:33
六所神社前	○7:59	○14:04	○17:34
藤島駅前	○8:01	○14:06	○17:36
藤島上町	○8:03	○14:08	○17:38
農業改良普及センター	○8:04	○14:09	○17:39
藤島庁舎前	○8:04	○14:09	○17:39
藤島仲町	○8:05	○14:10	○17:40
下町会館	○8:06	○14:11	○17:41
藤島下町	○8:07	○14:12	○17:42
三枚橋	○8:09	○14:14	○17:44
三和	○8:10	○14:15	○17:45
京田橋	○8:11	○14:16	○17:46
千本杉	○8:12	○14:17	○17:47
桑田口	○8:13	○14:18	○17:48
山水園口	○8:15	○14:20	○17:50
立川庁舎前	○8:18	○14:23	○17:53
旧商工会前	○8:19	○14:24	○17:54
狩川銀行前	○8:20	○14:25	○17:55
狩川駅前	○8:21	○14:26	○17:56
東本町	○8:22	○14:27	○17:57
東興野	○8:24	○14:29	○17:59
清川駅	○8:27	○14:32	○18:02
清川	○8:28	○14:33	○18:03
※清川八郎記念館	○8:29	○14:34	○18:04

停留所名	申請番号 行先		
	7	7	7
	エスモール	エスモール	エスモール
※清川八郎記念館	○6:45	○8:50	○15:00
清川	○6:46	○8:51	○15:01
清川駅	○6:47	○8:52	○15:02
東興野	○6:50	○8:55	○15:05
東本町	○6:52	○8:57	○15:07
狩川駅前	○6:53	○8:58	○15:08
狩川銀行前	○6:54	○8:59	○15:09
旧商工会前	○6:55	○9:00	○15:10
立川庁舎前	○6:56	○9:01	○15:11
山水園口	○6:59	○9:04	○15:14
桑田口	○7:02	○9:07	○15:17
千本杉	○7:03	○9:08	○15:18
京田橋	○7:04	○9:09	○15:19
三和	○7:05	○9:10	○15:20
三枚橋	○7:06	○9:11	○15:21
藤島下町	○7:08	○9:13	○15:23
下町会館	○7:08	○9:13	○15:23
藤島仲町	○7:09	○9:14	○15:24
藤島庁舎前	○7:10	○9:15	○15:25
農業改良普及センター	○7:10	○9:15	○15:25
藤島上町	○7:11	○9:16	○15:26
藤島駅前	○7:12	○9:17	○15:27
六所神社前	○7:14	○9:19	○15:29
上藤島	○7:15	○9:20	○15:30
下渡前	○7:16	○9:21	○15:31
渡前	○7:17	○9:22	○15:32
スタンレー前	○7:18	○9:23	○15:33
幕の内	○7:19	○9:24	○15:34
大半田	○7:21	○9:26	○15:36
大半田住宅前	○7:22	○9:27	○15:37
押口	○7:23	○9:28	○15:38
大宝寺	○7:26	○9:31	○15:41
西大宝寺	○7:27	○9:32	○15:42
鶴岡駅前②のりば	○7:29	○9:34	○15:44
エスモールバスターミナル	○7:31	○9:36	○15:46

清川 記念館	清川 駅前	東興野	狩川 駅前	立川 庁舎前	桑田口	京田橋	三和	三枚橋	千本杉	山水園口	旧商 工会前	藤島 下町	藤島 仲町	藤島 庁舎前	藤島 駅前	上藤島	六所 神社前	農業 改良普及 センター	幕の内	大半田	押口	大半田 住宅前	大宝寺	鶴岡 駅前
200	290	370	430	500	580	610	640	700	730	760	790	820	870	900	950	200	210	250	310	370	430	490	550	610
200	290	370	430	500	580	610	640	700	730	760	790	820	870	900	950	200	210	250	310	370	430	490	550	610
200	290	370	430	500	580	610	640	700	730	760	790	820	870	900	950	200	210	250	310	370	430	490	550	610
200	290	370	430	500	580	610	640	700	730	760	790	820	870	900	950	200	210	250	310	370	430	490	550	610
200	290	370	430	500	580	610	640	700	730	760	790	820	870	900	950	200	210	250	310	370	430	490	550	610
200	290	370	430	500	580	610	640	700	730	760	790	820	870	900	950	200	210	250	310	370	430	490	550	610
200	290	370	430	500	580	610	640	700	730	760	790	820	870	900	950	200	210	250	310	370	430	490	550	610
200	290	370	430	500	580	610	640	700	730	760	790	820	870	900	950	200	210	250	310	370	430	490	550	610
200	290	370	430	500	580	610	640	700	730	760	790	820	870	900	950	200	210	250	310	370	430	490	550	610
200	290	370	430	500	580	610	640	700	730	760	790	820	870	900	950	200	210	250	310	370	430	490	550	610
200	290	370	430	500	580	610	640	700	730	760	790	820	870	900	950	200	210	250	310	370	430	490	550	610
200	290	370	430	500	580	610	640	700	730	760	790	820	870	900	950	200	210	250	310	370	430	490	550	610
200	290	370	430	500	580	610	640	700	730	760	790	820	870	900	950	200	210	250	310	370	430	490	550	610
200	290	370	430	500	580	610	640	700	730	760	790	820	870	900	950	200	210	250	310	370	430	490	550	610
200	290	370	430	500	580	610	640	700	730	760	790	820	870	900	950	200	210	250	310	370	430	490	550	610
200	290	370	430	500	580	610	640	700	730	760	790	820	870	900	950	200	210	250	310	370	430	490	550	610
200	290	370	430	500	580	610	640	700	730	760	790	820	870	900	950	200	210	250	310	370	430	490	550	610
200	290	370	430	500	580	610	640	700	730	760	790	820	870	900	950	200	210	250	310	370	430	490	550	610
200	290	370	430	500	580	610	640	700	730	760	790	820	870	900	950	200	210	250	310	370	430	490	550	610
200	290	370	430	500	580	610	640	700	730	760	790	820	870	900	950	200	210	250	310	370	430	490	550	610
200	290	370	430	500	580	610	640	700	730	760	790	820	870	900	950	200	210	250	310	370	430	490	550	610
200	290	370	430	500	580	610	640	700	730	760	790	820	870	900	950	200	210	250	310	370	430	490	550	610
200	290	370	430	500	580	610	640	700	730	760	790	820	870	900	950	200	210	250	310	370	430	490	550	610
200	290	370	430	500	580	610	640	700	730	760	790	820	870	900	950	200	210	250	310	370	430	490	550	610
200	290	370	430	500	580	610	640	700	730	760	790	820	870	900	950	200	210	250	310	370	430	490	550	610
200	290	370	430	500	580	610	640	700	730	760	790	820	870	900	950	200	210	250	310	370	430	490	550	610
200	290	370	430	500	580	610	640	700	730	760	790	820	870	900	950	200	210	250	310	370	430	490	550	610
200	290	370	430	500	580	610	640	700	730	760	790	820	870	900	950	200	210	250	310	370	430	490	550	610
200	290	370	430	500	580	610	640	700	730	760	790	820	870	900	950	200	210	250	310	370	430	490	550	610
200	290	370	430	500	580	610	640	700	730	760	790	820	870	900	950	200	210	250	310	370	430	490	550	610
200	290	370	430	500	580	610	640	700	730	760	790	820	870	900	950	200	210	250	310	370	430	490	550	610
200	290	370	430	500	580	610	640	700	730	760	790	820	870	900	950	200	210	250	310	370	430	490	550	610
200	290	370	430	500	580	610	640	700	730	760	790	820	870	900	950	200	210	250	310	370	430	490	550	610
200	290	370	430	500	580	610	640	700	730	760	790	820	870	900	950	200	210	250	310	370	430	490	550	610
200	290	370	430	500	580	610	640	700	730	760	790	820	870	900	950	200	210	250	310	370	430	490	550	610
200	290	370	430	500	580	610	640	700	730	760	790	820	870	900	950	200	210	250	310	370	430	490	550	610
200	290	370	430	500	580	610	640	700	730	760	790	820	870	900	950	200	210	250	310	370	430	490	550	610
200	290	370	430	500	580	610	640	700	730	760	790	820	870	900	950	200	210	250	310	370	430	490	550	610
200	290	370	430	500	580	610	640	700	730	760	790	820	870	900	950	200	210	250	310	370	430	490	550	610
200	290	370	430	500	580	610	640	700	730	760	790	820	870	900	950	200	210	250	310	370	430	490	550	610
200	290	370	430	500	580	610	640	700	730	760	790	820	870	900	950	200	210	250	310	370	430	490	550	610
200	290	370	430	500	580	610	640	700	730	760	790													

山形県(鶴岡市)地域公共交通活性化協議会

8. 鶴岡(湯田川)坂の下線(路線図)



山形県(鶴岡市)地域公共交通活性化協議会

8. 鶴岡(湯田川)坂の下線(時刻表・運賃表)

停留所名	申請番号 行先
	8 坂の下
こころの医療センター	〇15:25
茅原	〇15:27
二中前	〇15:28
道形	〇15:30
エスモールバスターミナル①のりば	〇15:35
鶴岡駅前①のりば	〇15:38
日吉町	〇15:40
山王町	〇15:41
銀座通り	〇15:42
南銀座	〇15:45
七日町	〇15:47
上肴町	〇15:48
光学寺前	〇15:50
陽光町	〇15:51
稲生一丁目	〇15:53
稲生	〇15:54
高等養護学校前	〇15:54
新山口	〇15:55
国立高専前	〇15:56
岡山	〇15:57
ニツ屋	〇15:58
愛光園	〇15:59
一本松	〇16:01
湯田川口	〇16:02
湯田川温泉リハビリテーション病院	〇16:05
湯田川公園前	〇16:07
湯田川温泉	〇16:07
町田川	〇16:12
中河原	〇16:13
田川コミセン前	〇16:14
西蓮花寺	〇16:14
蓮花寺	〇16:15
下関根	〇16:16
中関根	〇16:16
上関根	〇16:17
東目口	〇16:17
五十川俣	〇16:18
河倉口	〇16:19
坂の下	〇16:20
※菅野代公民館前	…
下菅野代	…
菅野代	…
中菅野代	…
上菅野代	…
温海川長元屋	…
温海川	…
木野俣郵便局前	…
旧福栄小学校前	…
越沢	…

停留所名	申請番号 行先	
	8	8
	エスモール こころの医療セン ター	エスモール
越沢	…	…
旧福栄小学校前	…	…
木野俣郵便局前	…	…
温海川	…	…
温海川長元屋	…	…
上菅野代	…	…
中菅野代	…	…
菅野代	…	…
下菅野代	…	…
※菅野代公民館前	…	…
坂の下	〇7:40	〇16:55
河倉口	〇7:40	〇16:55
五十川俣	〇7:41	〇16:56
東目口	〇7:42	〇16:57
上関根	〇7:42	〇16:57
中関根	〇7:43	〇16:58
下関根	〇7:44	〇16:59
蓮花寺	〇7:45	〇17:00
西蓮花寺	〇7:45	〇17:00
田川コミセン前	〇7:46	〇17:01
中河原	〇7:47	〇17:02
町田川	〇7:48	〇17:03
湯田川温泉	〇7:55	〇17:08
湯田川公園前	〇7:56	〇17:09
湯田川温泉リハビリテーション病院	…	〇17:12
湯田川口	〇7:57	〇17:13
一本松	〇7:58	〇17:14
愛光園	〇7:59	〇17:15
ニツ屋	〇8:00	〇17:16
岡山	〇8:01	〇17:17
国立高専前	〇8:02	〇17:18
新山口	〇8:02	〇17:18
高等養護学校前	〇8:03	〇17:19
稲生	〇8:04	〇17:20
稲生一丁目	〇8:05	〇17:21
陽光町	〇8:06	〇17:22
光学寺前	〇8:07	〇17:23
上肴町	〇8:08	〇17:24
七日町	〇8:09	〇17:25
一日市通り	〇8:10	〇17:26
内川通り	〇8:11	〇17:27
本町川端通り	〇8:12	〇17:28
山王町	〇8:14	〇17:30
日吉町	〇8:15	〇17:31
鶴岡駅前	〇8:18	〇17:34
エスモールバスターミナル①のりば	〇8:20	〇17:36
道形	〇8:23	…
二中前	〇8:24	…
茅原	〇8:25	…
こころの医療センター	〇8:26	…
中央高校	…	…

坂の下	五十川俣	河倉口	東目口	下関根	上関根	蓮花寺	田川コミセン前	町田川	湯田川温泉	一本松	ニツ屋	岡山	新山口	稲生	陽光町	上肴町	一日市通り	南銀座	本町川端通り	銀座通り	鶴岡駅前	道形	茅原	こころの医療センター	
200	240	280	360	370	440	480	530	590	620	650	720	750	790	810	840	860	880	900	200	200	200	200	200	200	200
200	240	280	360	370	440	480	530	590	620	650	720	750	790	810	840	860	880	900	200	200	200	200	200	200	200
200	240	280	360	370	440	480	530	590	620	650	720	750	790	810	840	860	880	900	200	200	200	200	200	200	200
200	240	280	360	370	440	480	530	590	620	650	720	750	790	810	840	860	880	900	200	200	200	200	200	200	200
200	240	280	360	370	440	480	530	590	620	650	720	750	790	810	840	860	880	900	200	200	200	200	200	200	200
200	240	280	360	370	440	480	530	590	620	650	720	750	790	810	840	860	880	900	200	200	200	200	200	200	200
200	240	280	360	370	440	480	530	590	620	650	720	750	790	810	840	860	880	900	200	200	200	200	200	200	200
200	240	280	360	370	440	480	530	590	620	650	720	750	790	810	840	860	880	900	200	200	200	200	200	200	200
200	240	280	360	370	440	480	530	590	620	650	720	750	790	810	840	860	880	900	200	200	200	200	200	200	200
200	240	280	360	370	440	480	530	590	620	650	720	750	790	810	840	860	880	900	200	200	200	200	200	200	200
200	240	280	360	370	440	480	530	590	620	650	720	750	790	810	840	860	880	900	200	200	200	200	200	200	200
200	240	280	360	370	440	480	530	590	620	650	720	750	790	810	840	860	880	900	200	200	200	200	200	200	200
200	240	280	360	370	440	480	530	590	620	650	720	750	790	810	840	860	880	900	200	200	200	200	200	200	200
200	240	280	360	370	440	480	530	590	620	650	720	750	790	810	840	860	880	900	200	200	200	200	200	200	200
200	240	280	360	370	440	480	530	590	620	650	720	750	790	810	840	860	880	900	200	200	200	200	200	200	200
200	240	280	360	370	440	480	530	590	620	650	720	750	790	810	840	860	880	900	200	200	200	200	200	200	200
200	240	280	360	370	440	480	530	590	620	650	720	750	790	810	840	860	880	900	200	200	200	200	200	200	200
200	240	280	360	370	440	480	530	590	620	650	720	750	790	810	840	860	880	900	200	200	200	200	200	200	200
200	240	280	360	370	440	480	530	590	620	650	720	750	790	810	840	860	880	900	200	200	200	200	200	200	200
200	240	280	360	370	440	480	530	590	620	650	720	750	790	810	840	860	880	900	200	200	200	200	200	200	200
200	240	280	360	370	440	480	530	590	620	650	720	750	790	810	840	860	880	900	200	200	200	200	200	200	200
200	240	280	360	370	440	480	530	590	620	650	720	750	790	810	840	860	880	900	200	200	200	200	200	200	200
200	240	280	360	370	440	480	530	590	620	650	720	750	790	810	840	860	880	900	200	200	200	200	200	200	200
200	240	280	360	370	440	480	530	590	620	650	720	750	790	810	840	860	880	900	200	200	200	200	200	200	200
200	240	280	360	370	440	480	530	590	620	650	720	750	790	810	840	860	880	900	200	200	200	200	200	200	200
200	240	280	360	370	440	480	530	590	620	650	720	750	790	810	840	860	880	900	200	200	200	200	200	200	200
200	240	280	360	370	440	480	530	590	620	650	720	750	790	810	840	860	880	900	200	200	200	200	200	200	200
200	240	280	360	370	440	480	530	590	620	650	720	750	790	810	840	860	880	900	200	200	200	200	200	200	200
200	240	280	360	370	440	480	530	590	620	650	720	750	790	810	840	860	880	900	200	200	200	200	200	200	200
200	240	280	360	370	440	480	530	590	620	650	720	750	790	810	840	860	880	900	200	200	200	200	200	200	200
200	240	280	360	370	440	480	530	590	620	650	720	750	790	810	840	860	880	900	200	200	200	200	200	200	200
200	240	280	360	370	440	480	530	590	620	650	720	750	790	810	840	860	880	900	200	200	200	200	200	200	200
200	240	280	360	370	440	480	530	590	620	650	720	750	790	810	840	860	880	900	200	200	200	200	200	200	200
200	240	280	360	370	440	480	530	590	620	650	720	750	790	810	840	860	880	900	200	200	200	200	200	200	200
200	240	280	360	370	440	480	530	590	620	650	720	750	790	810	840	860	880	900	200	200	200	200	200	200	200
200	240	280	360	370	440	480	530	590	620	650	720	750	790	810	840	860	880	900	200	200	200	200	200	200	200
200	240	280	360	370	440	480	530	590	620	650	720	750	790	810	840	860	880	900	200	200	200	200	200	200	200
200	240	280	360	370	440	480	530	590	620	650	720	750	790	810	840	860	880	900	200	200	200	200	200	200	200
200	240	280	360	370	440	480	530	590	620	650	720	750	790	810	840	860	880	900	200	200	200	200	200	200	200
200	240	280	360	370	440	480	530	590	620	650	720	750	790	810	840	860	880	900	200	200	200	200	200	200	200
200	240	280	360	370	440	480	530	590	620	650	720	750	790	810	840	860	880	900	200	200	200	200	200	200	200
200	240	280	360	370	440	480	530	590	620	650	72														

山形県(鶴岡市)地域公共交通活性化協議会

9. 鶴岡(稲生)湯田川線(路線図)



山形県(鶴岡市)地域公共交通活性化協議会

9. 鶴岡(稲生)湯田川線(時刻表・運賃表)

停留所名	申請番号 行先			
	9	9	9	9
	湯田川	湯田川	湯田川	湯田川
こころの医療センター
茅原
二中前
道形
エスモールバスターミナル①のりば	○7:42	○7:55	11:25	14:35
鶴岡駅前①のりば	○7:45	○7:58	11:28	14:38
日吉町	○7:47	○8:00	11:30	14:40
山王町	○7:48	○8:01	11:31	14:41
銀座通り	○7:49	○8:02	11:32	14:42
南銀座	○7:52	○8:05	11:35	14:45
七日町	○7:54	○8:07	11:37	14:47
上肴町	○7:55	○8:08	11:38	14:48
光学寺前	○7:57	○8:10	11:40	14:50
陽光町	○7:58	○8:11	11:41	14:51
稲生一丁目	○8:00	○8:13	11:43	14:53
稲生	○8:01	○8:14	11:44	14:54
高等養護学校前	○8:01	○8:14	11:44	14:54
新山口	○8:02	○8:15	11:45	14:55
国立高専前	○8:03	○8:16	11:46	14:56
岡山	○8:04	○8:17	11:47	14:57
二ツ屋	○8:05	○8:18	11:48	14:58
愛光園	○8:06	○8:19	11:49	14:59
一本松	○8:08	○8:21	11:51	15:01
湯田川口	○8:09	○8:22	11:52	15:02
湯田川温泉リハビリテーション病院	○8:12	○8:25	11:55	...
湯田川公園前	○8:14	○8:27	11:57	15:04
湯田川温泉	○8:14	○8:27	11:57	15:04
町田川
中河原
田川コミセン前
西蓮花寺
蓮花寺
下関根
中関根
上関根
東目口
五十川俣
河倉口
坂の下
※菅野代公民館前
下菅野代
菅野代
中菅野代
上菅野代
温海川長元屋
温海川
木野俣郵便局前
旧福栄小学校前
越沢

停留所名	申請番号 行先		
	9	9	9
	エスモール	エスモール	エスモール
越沢
旧福栄小学校前
木野俣郵便局前
温海川
温海川長元屋
上菅野代
中菅野代
菅野代
下菅野代
※菅野代公民館前
坂の下
河倉口
五十川俣
東目口
上関根
中関根
下関根
蓮花寺
西蓮花寺
田川コミセン前
中河原
町田川
湯田川温泉	○8:35	15:25	○18:26
湯田川公園前	○8:36	15:26	○18:27
湯田川温泉リハビリテーション病院	○8:39	15:29	...
湯田川口	○8:40	15:30	○18:28
一本松	○8:41	15:31	○18:29
愛光園	○8:42	15:32	○18:30
二ツ屋	○8:43	15:33	○18:31
岡山	○8:44	15:34	○18:32
国立高専前	○8:45	15:35	○18:33
新山口	○8:45	15:35	○18:33
高等養護学校前	○8:46	15:36	○18:34
稲生	○8:47	15:37	○18:35
稲生一丁目	○8:48	15:38	○18:36
陽光町	○8:49	15:39	○18:37
光学寺前	○8:50	15:40	○18:38
上肴町	○8:51	15:41	○18:39
七日町	○8:52	15:42	○18:40
一日市通り	○8:53	15:43	○18:41
内川通り	○8:54	15:44	○18:42
本町川端通り	○8:55	15:45	○18:43
山王町	○8:57	15:47	○18:45
日吉町	○8:58	15:48	○18:46
鶴岡駅前	○9:01	15:51	○18:49
エスモールバスターミナル①のりば	○9:03	15:53	○18:51
道形
二中前
茅原
こころの医療センター
中央高校

湯田川温泉 一本松	二ツ屋	岡山	新山口	稲生	陽光町	上肴町	一日市通り	南銀座	本町川端通り	銀座通り	鶴岡駅前	200	200	250	290	330	380	410	470
												200	200	250	290	330	380	410	470
												200	200	250	290	330	380	410	470
												200	200	250	290	330	380	410	470
												200	200	250	290	330	380	410	470
												200	200	250	290	330	380	410	470
												200	200	250	290	330	380	410	470
												200	200	250	290	330	380	410	470
												200	200	250	290	330	380	410	470
												200	200	250	290	330	380	410	470
湯田川温泉 湯田川公園前	二ツ屋	岡山	新山口	稲生	陽光町	上肴町	一日市通り	南銀座	本町川端通り	銀座通り	鶴岡駅前	200	200	250	290	330	380	410	470
												200	200	250	290	330	380	410	470
												200	200	250	290	330	380	410	470
												200	200	250	290	330	380	410	470
												200	200	250	290	330	380	410	470
												200	200	250	290	330	380	410	470
												200	200	250	290	330	380	410	470
												200	200	250	290	330	380	410	470
												200	200	250	290	330	380	410	470
												200	200	250	290	330	380	410	470
湯田川温泉 湯田川温泉リハビリテーション病院	二ツ屋	岡山	新山口	稲生	陽光町	上肴町	一日市通り	南銀座	本町川端通り	銀座通り	鶴岡駅前	200	200	250	290	330	380	410	470
												200	200	250	290	330	380	410	470
												200	200	250	290	330	380	410	470
												200	200	250	290	330	380	410	470
												200	200	250	290	330	380	410	470
												200	200	250	290	330	380	410	470
												200	200	250	290	330	380	410	470
												200	200	250	290	330	380	410	470
												200	200	250	290	330	380	410	470
												200	200	250	290	330	380	410	470

○印の赤時刻は、土曜・日曜・祝休日及び 8/13~8/16、1/4~1/5の間運休。
 ※印の赤時刻は、土曜・日曜・祝休日及び 8/13~8/16、1/4~1/5のみ運行。
 8/13~8/16 は、日曜・祝休日ダイヤで運行。

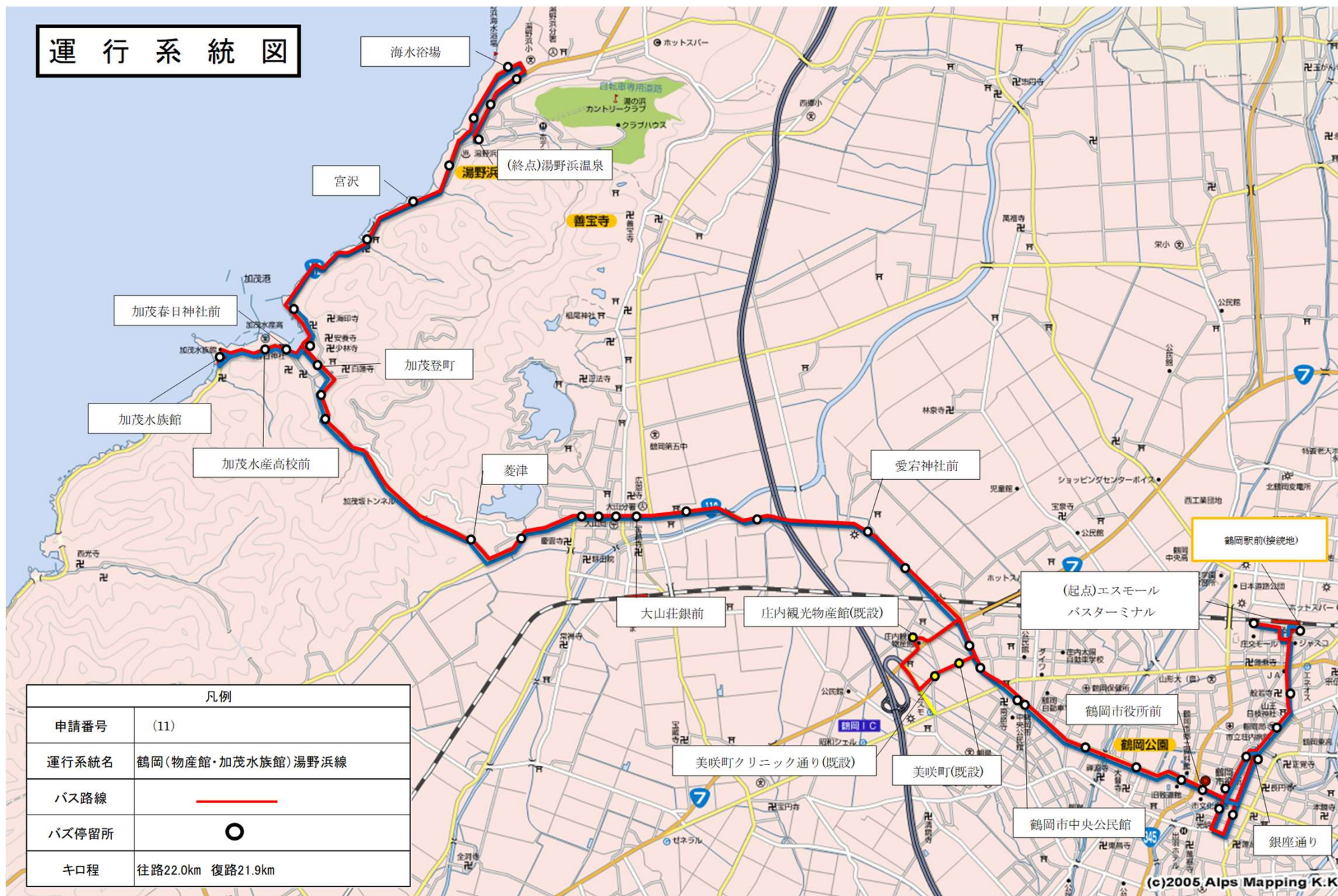
山形県(鶴岡市)地域公共交通活性化協議会

10. こころの医療センター(稲生)湯田川線(路線図)



山形県(鶴岡市)地域公共交通活性化協議会

11. 鶴岡(物産館・加茂水族館)湯野浜線(路線図)



山形県(鶴岡市)地域公共交通活性化協議会

12. 鶴岡(物産館・善宝寺)湯野浜線(路線図)



山形県(鶴岡市)地域公共交通活性化協議会

13. 鶴岡(山添)落合線(時刻表)

【平日時刻表】

停留所名	申請番号 行先				
	13	13	13	13	13
	朝日 庁舎	朝日 庁舎	朝日 庁舎	朝日 庁舎	朝日 庁舎
エスマールバスターミナル①のりば	7:40	9:00	11:45	13:20	14:40
鶴岡駅前③のりば	7:43	9:03	11:48	13:23	14:43
日吉町	7:45	9:05	11:50	13:25	14:45
山王町	7:46	9:06	11:51	13:26	14:46
銀座通り	7:47	9:07	11:52	13:27	14:47
南銀座	7:50	9:10	11:55	13:30	14:50
みやはらクリニック	7:52	9:12	11:57	13:32	14:52
サウスモールみ～な	7:54	9:14	11:59	13:34	14:54
三中前	7:55	9:15	12:00	13:35	14:55
城南町	7:56	9:16	12:01	13:36	14:56
外内島	7:57	9:17	12:02	13:37	14:57
民田口	7:57	9:17	12:02	13:37	14:57
アル・ケッチアーノ前	7:58	9:18	12:03	13:38	14:58
一里塚	7:59	9:19	12:04	13:39	14:59
南工業団地	8:00	9:20	12:05	13:40	15:00
茶屋川原	8:01	9:21	12:06	13:41	15:01
協立リハビリ病院	8:02	9:22	12:07	13:42	15:02
山添神明前	8:02	9:22	12:07	13:42	15:02
山添	8:03	9:23	12:08	13:43	15:03
下桂	8:03	9:23	12:08	13:43	15:03
追分	8:04	9:24	12:09	13:44	15:04
関口	8:05	9:25	12:10	13:45	15:05
木原	8:06	9:26	12:11	13:46	15:06
下川原村	8:07	9:27	12:12	13:47	15:07
佐久間医院前	8:08	9:28	12:13	13:48	15:08
板井川	8:09	9:29	12:14	13:49	15:09
吉祥寺口	8:09	9:29	12:14	13:49	15:09
下村口	8:11	9:31	12:16	13:51	15:11
かたくり荘前	8:15	9:35	12:20	13:55	15:15
熊出	8:16	9:36	12:21	13:56	15:16
熊出公民館	8:17	9:37	12:22	13:57	15:17
頭首工前	8:18	9:38	12:23	13:58	15:18
朝日局前	8:19	9:39	12:24	13:59	15:19
落合	8:19	9:39	12:24	13:59	15:19
新落合	8:20	9:40	12:25	14:00	15:20
朝日庁舎	8:21	9:41	12:26	14:01	15:21

【土曜日時刻表】

申請番号 行先				
13	13	13	13	13
朝日 庁舎	朝日 庁舎	朝日 庁舎	朝日 庁舎	朝日 庁舎
6:30	9:00	13:20	17:00	
6:33	9:03	13:23	17:03	
6:35	9:05	13:25	17:05	
6:36	9:06	13:26	17:06	
6:37	9:07	13:27	17:07	
6:40	9:10	13:30	17:10	
6:42	9:12	13:32	17:12	
6:44	9:14	13:34	17:14	
6:45	9:15	13:35	17:15	
6:46	9:16	13:36	17:16	
6:47	9:17	13:37	17:17	
6:48	9:18	13:38	17:18	
6:49	9:19	13:39	17:19	
6:50	9:20	13:40	17:20	
6:51	9:21	13:41	17:21	
6:52	9:22	13:42	17:22	
6:53	9:23	13:43	17:23	
6:53	9:23	13:43	17:23	
6:54	9:24	13:44	17:24	
6:55	9:25	13:45	17:25	
6:56	9:26	13:46	17:26	
6:57	9:27	13:47	17:27	
6:58	9:28	13:48	17:28	
6:59	9:29	13:49	17:29	
6:59	9:29	13:49	17:29	
7:01	9:31	13:51	17:31	
7:05	9:35	13:55	17:35	
7:06	9:36	13:56	17:36	
7:07	9:37	13:57	17:37	
7:08	9:38	13:58	17:38	
7:09	9:39	13:59	17:39	
7:09	9:39	13:59	17:39	
7:10	9:40	14:00	17:40	
7:11	9:41	14:01	17:41	

【日曜・祝休日】

申請番号 行先	
13	13
朝日 庁舎	朝日 庁舎
9:00	13:20
9:03	13:23
9:05	13:25
9:06	13:26
9:07	13:27
9:10	13:30
9:12	13:32
9:14	13:34
9:15	13:35
9:16	13:36
9:17	13:37
9:18	13:38
9:19	13:39
9:20	13:40
9:21	13:41
9:22	13:42
9:23	13:43
9:23	13:43
9:24	13:44
9:25	13:45
9:26	13:46
9:27	13:47
9:28	13:48
9:29	13:49
9:29	13:49
9:31	13:51
9:35	13:55
9:36	13:56
9:37	13:57
9:38	13:58
9:39	13:59
9:39	13:59
9:40	14:00
9:41	14:01

【平日時刻表】

停留所名	申請番号 行先				
	13	13	13	13	13
	エス モール	エス モール	エス モール	エス モール	エス モール
朝日庁舎	8:50	10:10	13:00	14:30	15:50
新落合	8:50	10:10	13:00	14:30	15:50
落合	8:50	10:10	13:00	14:30	15:50
朝日局前	8:51	10:11	13:01	14:31	15:51
頭首工前	8:52	10:12	13:02	14:32	15:52
熊出公民館	8:53	10:13	13:03	14:33	15:53
熊出	8:53	10:13	13:03	14:33	15:53
かたくり荘前	8:55	10:15	13:05	14:35	15:55
下村口	8:57	10:17	13:07	14:37	15:57
吉祥寺口	8:58	10:18	13:08	14:38	15:58
板井川	8:59	10:19	13:09	14:39	15:59
佐久間医院前	9:00	10:20	13:10	14:40	16:00
下川原村	9:00	10:20	13:10	14:40	16:00
木原	9:01	10:21	13:11	14:41	16:01
関口	9:02	10:22	13:12	14:42	16:02
追分	9:03	10:23	13:13	14:43	16:03
下桂	9:04	10:24	13:14	14:44	16:04
山添	9:05	10:25	13:15	14:45	16:05
山添神明前	9:06	10:26	13:16	14:46	16:06
協立リハビリ病院	9:07	10:27	13:17	14:47	16:07
茶屋川原	9:08	10:28	13:18	14:48	16:08
南工業団地	9:09	10:29	13:19	14:49	16:09
一里塚	9:09	10:29	13:19	14:49	16:09
アル・ケッチアーノ前	9:10	10:30	13:20	14:50	16:10
民田口	9:11	10:31	13:21	14:51	16:11
外内島	9:11	10:31	13:21	14:51	16:11
城南町	9:12	10:32	13:22	14:52	16:12
三中前	9:13	10:33	13:23	14:53	16:13
サウスモールみ～な	9:14	10:34	13:24	14:54	16:14
みやはらクリニック	9:15	10:35	13:25	14:55	16:15
一日市通り	9:17	10:37	13:27	14:57	16:17
内川通り	9:18	10:38	13:28	14:58	16:18
本町川端通り	9:19	10:39	13:29	14:59	16:19
山王町	9:21	10:41	13:31	15:01	16:21
日吉町	9:22	10:42	13:32	15:02	16:22
鶴岡駅前	9:25	10:45	13:35	15:05	16:25
エスマールバスターミナル	9:27	10:47	13:37	15:07	16:27

【土曜日時刻表】

申請番号 行先					
13	13	13	13	13	
エス モール	エス モール	エス モール	エス モール	エス モール	
7:28	10:00	14:30	18:00	10:00	14:30
7:28	10:00	14:30	18:00	10:00	14:30
7:28	10:00	14:30	18:00	10:00	14:30
7:29	10:01	14:31	18:01	10:01	14:31
7:30	10:02	14:32	18:02	10:02	14:32
7:31	10:03	14:33	18:03	10:03	14:33
7:31	10:03	14:33	18:03	10:03	14:33
7:33	10:05	14:35	18:05	10:05	14:35
7:35	10:07	14:37	18:07	10:07	14:37
7:36	10:08	14:38	18:08	10:08	14:38
7:37	10:09	14:39	18:09	10:09	14:39
7:38	10:10	14:40	18:10	10:10	14:40
7:38	10:10	14:40	18:10	10:10	14:40
7:39	10:11	14:41	18:11	10:11	14:41
7:40	10:12	14:42	18:12	10:12	14:42
7:41	10:13	14:43	18:13	10:13	14:43
7:42	10:14	14:44	18:14	10:14	14:44
7:43	10:15	14:45	18:15	10:15	14:45
7:44	10:16	14:46	18:16	10:16	14:46
7:45	10:17	14:47	18:17	10:17	14:47
7:46	10:18	14:48	18:18	10:18	14:48
7:47	10:19	14:49	18:19	10:19	14:49
7:47	10:19	14:49	18:19	10:19	14:49
7:48	10:20	14:50	18:20	10:20	14:50
7:49	10:21	14:51	18:21	10:21	14:51
7:49	10:21	14:51	18:21	10:21	14:51
7:50	10:22	14:52	18:22	10:22	14:52
7:51	10:23	14:53	18:23	10:23	14:53
7:52	10:24	14:54	18:24	10:24	14:54
7:53	10:25	14:55	18:25	10:25	14:55
7:55	10:27	14:57	18:27	10:27	14:57
7:56	10:28	14:58	18:28	10:28	14:58
7:57	10:29	14:59	18:29	10:29	14:59
7:59	10:31	15:01	18:31	10:31	15:01
8:00	10:32	15:02	18:32	10:32	15:02
8:03	10:35	15:05	18:35	10:35	15:05
8:05	10:37	15:07	18:37	10:37	15:07

【日曜・祝休日】

申請番号 行先	
13	13
エス モール	エス モール
10:00	14:30
10:00	14:30
10:00	14:30
10:01	14:31
10:02	14:32
10:03	14:33
10:03	14:33
10:05	14:35
10:07	14:37
10:08	14:38
10:09	14:39
10:10	14:40
10:10	14:40
10:11	14:41
10:12	14:42
10:13	14:43
10:14	14:44
10:15	14:45
10:16	14:46
10:17	14:47
10:18	14:48
10:19	14:49
10:19	14:49
10:20	14:50
10:21	14:51
10:21	14:51
10:22	14:52
10:23	14:53
10:24	14:54
10:25	14:55
10:27	14:57
10:28	14:58
10:29	14:59
10:31	15:01
10:32	15:02
10:35	15:05
10:37	15:07

山形県(鶴岡市)地域公共交通活性化協議会

14. 鶴岡中央高校線(路線図・運賃表)



中央高校

エスモール
バスターミナル

200

山形県(鶴岡市)地域公共交通活性化協議会

14. 鶴岡中央高校線

停留所名	申請番号 行先		
	14	14	14
	中央高校	中央高校	中央高校
エスモールバスターミナル ①のりば	○7:32	○7:46	○7:49
中央高校	○7:40	○7:53	○7:56

山形県(鶴岡市)地域公共交通活性化協議会

15. いでは文化記念館羽黒山頂線(路線図)



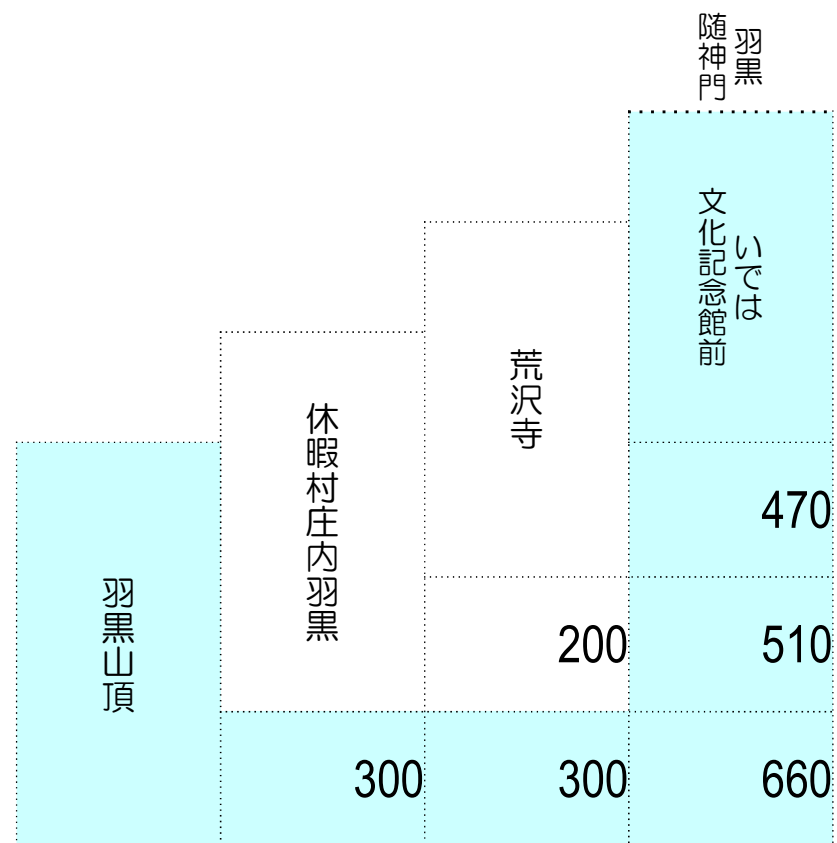
山形県(鶴岡市)地域公共交通活性化協議会

15. いでは文化記念館羽黒山頂線(時刻表・運賃表)

停留所名	申請番号 行先					
	4~11 月	通年	4~11 月	通年	通年	4~11 月
	7	7	7	7	7	7
	山頂	山頂	山頂	山頂	山頂	山頂
いでは文化記念館前	8:32	11:22	12:22	13:37	15:12	16:12
羽黒随神門	8:32	11:22	12:22	13:37	15:12	16:12
荒沢寺・ビジターセンター前	8:40	11:30	12:30	13:45	15:20	16:20
休暇村庄内羽黒	8:42	11:32	12:32	13:47	15:22	16:22
羽黒山頂	8:47	11:37	12:37	13:52	15:27	16:27

停留所名	申請番号 行先					
	4~11 月	通年	4~11 月	通年	通年	4~11 月
	7	7	7	7	7	7
	随神門	随神門	随神門	随神門	随神門	随神門
羽黒山頂	9:00	12:00	13:00	14:25	15:50	17:00
休暇村庄内羽黒	9:05	12:05	13:05	14:30	15:55	17:05
荒沢寺・ビジターセンター前	9:06	12:06	13:06	14:31	15:56	17:06
羽黒随神門	9:14	12:14	13:14	14:39	16:04	17:14
いでは文化記念館前	9:14	12:14	13:14	14:39	16:04	17:14

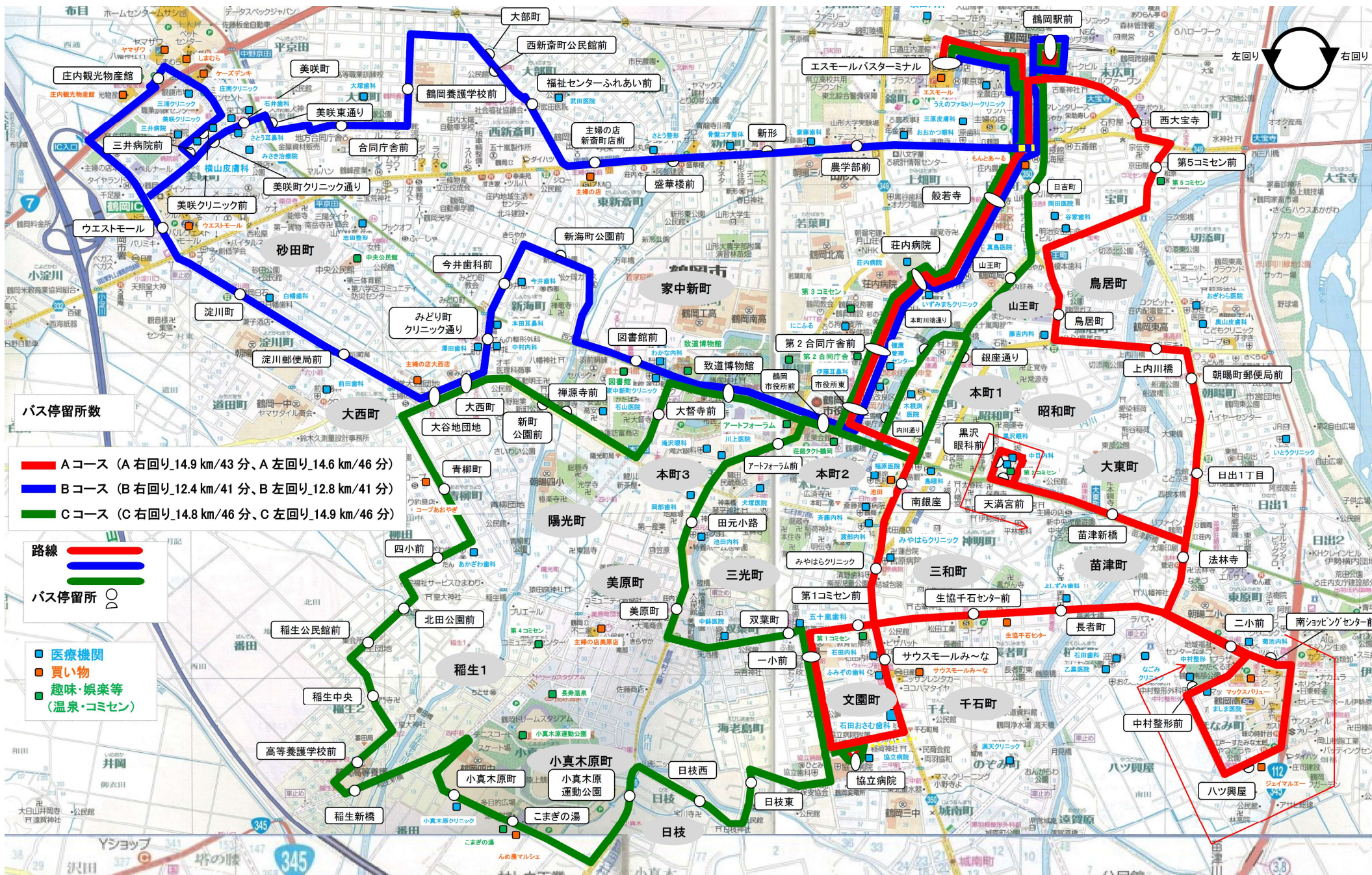
○変更の結果
 季節により利用者数に大きな差が生じることから、
 4月～11月と12月～3月で運行便数を変更することにより、より効率的な輸送を実現した。



1/1～1/3は正月ダイヤで運行。8/13～8/16, 12/30～12/31, 1/4～1/5 は、日曜・祝休日ダイヤで運行。

山形県(鶴岡市)地域公共交通活性化協議会

16. 鶴岡市内循環線Aコース、17. 鶴岡市内循環線Bコース、18. 鶴岡市内循環線Cコース(路線図)



山形県(鶴岡市)地域公共交通活性化協議会

16. 鶴岡市内循環線Aコース(時刻表) 運賃は一律300円

鶴岡市内循環 Aコース 右回り

系統番号	051	051	051	051	051	051	051	051
停留所	1便	2便	3便	4便	5便	6便	7便	8便
エスモールバスターミナル③のりば	8:00	9:00	10:00	11:00	13:00	14:00	15:00	16:00
鶴岡駅前③のりば	8:03	9:03	10:03	11:03	13:03	14:03	15:03	16:03
西大宝寺	8:05	9:05	10:05	11:05	13:05	14:05	15:05	16:05
第5コミセン前	8:06	9:06	10:06	11:06	13:06	14:06	15:06	16:06
鳥居町	8:08	9:08	10:08	11:08	13:08	14:08	15:08	16:08
上内川橋	8:10	9:10	10:10	11:10	13:10	14:10	15:10	16:10
朝陽町郵便局前	8:10	9:10	10:10	11:10	13:10	14:10	15:10	16:10
日出1丁目	8:11	9:11	10:11	11:11	13:11	14:11	15:11	16:11
苗津新橋[南側]	8:12	9:12	10:12	11:12	13:12	14:12	15:12	16:12
黒沢眼科前	8:13	9:13	10:13	11:13	13:13	14:13	15:13	16:13
天満宮前[北側]	8:13	9:13	10:13	11:13	13:13	14:13	15:13	16:13
苗津新橋[北側]	8:14	9:14	10:14	11:14	13:14	14:14	15:14	16:14
法林寺	8:16	9:16	10:16	11:16	13:16	14:16	15:16	16:16
二小前	8:17	9:17	10:17	11:17	13:17	14:17	15:17	16:17
南ショッピングセンター前	8:17	9:17	10:17	11:17	13:17	14:17	15:17	16:17
八ツ興屋	8:20	9:20	10:20	11:20	13:20	14:20	15:20	16:20
中村整形前	8:21	9:21	10:21	11:21	13:21	14:21	15:21	16:21
二小前	8:23	9:23	10:23	11:23	13:23	14:23	15:23	16:23
長者町	8:24	9:24	10:24	11:24	13:24	14:24	15:24	16:24
生協千石センター前	8:25	9:25	10:25	11:25	13:25	14:25	15:25	16:25
第1コミセン前	8:26	9:26	10:26	11:26	13:26	14:26	15:26	16:26
一小前	8:26	9:26	10:26	11:26	13:26	14:26	15:26	16:26
協立病院	8:28	9:28	10:28	11:28	13:28	14:28	15:28	16:28
サウスモールみへな	8:30	9:30	10:30	11:30	13:30	14:30	15:30	16:30
みやはらクリニック	8:31	9:31	10:31	11:31	13:31	14:31	15:31	16:31
南銀座	8:33	9:33	10:33	11:33	13:33	14:33	15:33	16:33
市役所東	8:34	9:34	10:34	11:34	13:34	14:34	15:34	16:34
第2合同庁舎前	8:35	9:35	10:35	11:35	13:35	14:35	15:35	16:35
荘内病院	8:36	9:36	10:36	11:36	13:36	14:36	15:36	16:36
般若寺	8:37	9:37	10:37	11:37	13:37	14:37	15:37	16:37
鶴岡駅前	8:40	9:40	10:40	11:40	13:40	14:40	15:40	16:40
エスモールバスターミナル	8:43	9:43	10:43	11:43	13:43	14:43	15:43	16:43

鶴岡市内循環 Aコース 左回り

系統番号	052	052	052	052	052	052	052	052
停留所	1便	2便	3便	4便	5便	6便	7便	8便
エスモールバスターミナル③のりば	7:45	8:45	9:45	10:45	12:45	13:45	14:45	16:45
鶴岡駅前③のりば	7:48	8:48	9:48	10:48	12:48	13:48	14:48	16:48
般若寺	7:50	8:50	9:50	10:50	12:50	13:50	14:50	16:50
荘内病院	7:52	8:52	9:52	10:52	12:52	13:52	14:52	16:52
第2合同庁舎前	7:53	8:53	9:53	10:53	12:53	13:53	14:53	16:53
市役所東	7:54	8:54	9:54	10:54	12:54	13:54	14:54	16:54
南銀座	7:56	8:56	9:56	10:56	12:56	13:56	14:56	16:56
みやはらクリニック	7:58	8:58	9:58	10:58	12:58	13:58	14:58	16:58
サウスモールみへな	8:00	9:00	10:00	11:00	13:00	14:00	15:00	17:00
協立病院	8:02	9:02	10:02	11:02	13:02	14:02	15:02	17:02
一小前	8:03	9:03	10:03	11:03	13:03	14:03	15:03	17:03
第1コミセン前	8:04	9:04	10:04	11:04	13:04	14:04	15:04	17:04
生協千石センター前	8:05	9:05	10:05	11:05	13:05	14:05	15:05	17:05
長者町	8:06	9:06	10:06	11:06	13:06	14:06	15:06	17:06
二小前	8:07	9:07	10:07	11:07	13:07	14:07	15:07	17:07
南ショッピングセンター前	8:07	9:07	10:07	11:07	13:07	14:07	15:07	17:07
八ツ興屋	8:10	9:10	10:10	11:10	13:10	14:10	15:10	17:10
中村整形前	8:11	9:11	10:11	11:11	13:11	14:11	15:11	17:11
二小前	8:13	9:13	10:13	11:13	13:13	14:13	15:13	17:13
法林寺	8:15	9:15	10:15	11:15	13:15	14:15	15:15	17:15
苗津新橋[南側]	8:16	9:16	10:16	11:16	13:16	14:16	15:16	17:16
黒沢眼科前	8:17	9:17	10:17	11:17	13:17	14:17	15:17	17:17
天満宮前[北側]	8:18	9:18	10:18	11:18	13:18	14:18	15:18	17:18
苗津新橋[北側]	8:19	9:19	10:19	11:19	13:19	14:19	15:19	17:19
日出1丁目	8:20	9:20	10:20	11:20	13:20	14:20	15:20	17:20
朝陽町郵便局前	8:21	9:21	10:21	11:21	13:21	14:21	15:21	17:21
上内川橋	8:22	9:22	10:22	11:22	13:22	14:22	15:22	17:22
鳥居町	8:23	9:23	10:23	11:23	13:23	14:23	15:23	17:23
第5コミセン前	8:25	9:25	10:25	11:25	13:25	14:25	15:25	17:25
西大宝寺	8:26	9:26	10:26	11:26	13:26	14:26	15:26	17:26
鶴岡駅前	8:28	9:28	10:28	11:28	13:28	14:28	15:28	17:28
エスモールバスターミナル	8:31	9:31	10:31	11:31	13:31	14:31	15:31	17:31

12/31~1/3 は、全便運休。

この時刻表は通過予定時刻となります。

交通事情等により遅れが出る場合や天候等やむを得ない事由で急きょ運休となる場合がありますのでご了承下さい。

詳しくは当社ホームページの運行情報または管轄営業所へお電話にてお問合せ下さい。

山形県(鶴岡市)地域公共交通活性化協議会

17. 鶴岡市内循環線Bコース(時刻表) 運賃は一律300円

鶴岡市内循環 Bコース 右回り

系統番号	053	053	053	053	053	053	053	053
停留所	1便	2便	3便	4便	5便	6便	7便	8便
エスモールバスターミナル③のりば	7:50	8:50	9:50	10:50	12:50	13:50	14:50	16:50
鶴岡駅前③のりば	7:53	8:53	9:53	10:53	12:53	13:53	14:53	16:53
般若寺	7:55	8:55	9:55	10:55	12:55	13:55	14:55	16:55
荘内病院	7:57	8:57	9:57	10:57	12:57	13:57	14:57	16:57
第2合同庁舎前	7:58	8:58	9:58	10:58	12:58	13:58	14:58	16:58
市役所東	7:58	8:58	9:58	10:58	12:58	13:58	14:58	16:58
鶴岡市役所前	7:59	8:59	9:59	10:59	12:59	13:59	14:59	16:59
致道博物館	8:00	9:00	10:00	11:00	13:00	14:00	15:00	17:00
図書館前	8:01	9:01	10:01	11:01	13:01	14:01	15:01	17:01
新海町公園前	8:02	9:02	10:02	11:02	13:02	14:02	15:02	17:02
今井歯科前	8:03	9:03	10:03	11:03	13:03	14:03	15:03	17:03
みどり町クリニック通り	8:04	9:04	10:04	11:04	13:04	14:04	15:04	17:04
大西町	8:05	9:05	10:05	11:05	13:05	14:05	15:05	17:05
大谷地団地	8:05	9:05	10:05	11:05	13:05	14:05	15:05	17:05
淀川郵便局前	8:06	9:06	10:06	11:06	13:06	14:06	15:06	17:06
淀川町	8:07	9:07	10:07	11:07	13:07	14:07	15:07	17:07
ウエストモール	8:09	9:09	10:09	11:09	13:09	14:09	15:09	17:09
庄内観光物産館	8:13	9:13	10:13	11:13	13:13	14:13	15:13	17:13
美咲クリニック前	8:15	9:15	10:15	11:15	13:15	14:15	15:15	17:15
三井病院前	8:16	9:16	10:16	11:16	13:16	14:16	15:16	17:16
美咲町	8:17	9:17	10:17	11:17	13:17	14:17	15:17	17:17
美咲東通り	8:17	9:17	10:17	11:17	13:17	14:17	15:17	17:17
合同庁舎前	8:19	9:19	10:19	11:19	13:19	14:19	15:19	17:19
鶴岡養護学校前	8:20	9:20	10:20	11:20	13:20	14:20	15:20	17:20
大部町	8:22	9:22	10:22	11:22	13:22	14:22	15:22	17:22
福祉センターふれあい前	8:23	9:23	10:23	11:23	13:23	14:23	15:23	17:23
主婦の店新斎町店前	8:24	9:24	10:24	11:24	13:24	14:24	15:24	17:24
新形	8:26	9:26	10:26	11:26	13:26	14:26	15:26	17:26
農学部前	8:26	9:26	10:26	11:26	13:26	14:26	15:26	17:26
鶴岡駅前	8:28	9:28	10:28	11:28	13:28	14:28	15:28	17:28
エスモールバスターミナル	8:31	9:31	10:31	11:31	13:31	14:31	15:31	17:31

鶴岡市内循環 Bコース 左回り

系統番号	054	054	054	054	054	054	054	054
停留所	1便	2便	3便	4便	5便	6便	7便	8便
エスモールバスターミナル③のりば	8:40	9:40	10:40	11:40	13:40	14:40	15:40	16:40
鶴岡駅前③のりば	8:43	9:43	10:43	11:43	13:43	14:43	15:43	16:43
農学部前	8:46	9:46	10:46	11:46	13:46	14:46	15:46	16:46
盛華楼前	8:47	9:47	10:47	11:47	13:47	14:47	15:47	16:47
主婦の店新斎町店前	8:47	9:47	10:47	11:47	13:47	14:47	15:47	16:47
福祉センターふれあい前	8:49	9:49	10:49	11:49	13:49	14:49	15:49	16:49
西新斎町公民館前	8:49	9:49	10:49	11:49	13:49	14:49	15:49	16:49
鶴岡養護学校前	8:51	9:51	10:51	11:51	13:51	14:51	15:51	16:51
合同庁舎前	8:52	9:52	10:52	11:52	13:52	14:52	15:52	16:52
美咲町	8:54	9:54	10:54	11:54	13:54	14:54	15:54	16:54
美咲町クリニック通り	8:54	9:54	10:54	11:54	13:54	14:54	15:54	16:54
庄内観光物産館	8:58	9:58	10:58	11:58	13:58	14:58	15:58	16:58
美咲クリニック前	9:00	10:00	11:00	12:00	14:00	15:00	16:00	17:00
三井病院前	9:01	10:01	11:01	12:01	14:01	15:01	16:01	17:01
ウエストモール	9:02	10:02	11:02	12:02	14:02	15:02	16:02	17:02
淀川町	9:03	10:03	11:03	12:03	14:03	15:03	16:03	17:03
淀川郵便局前	9:04	10:04	11:04	12:04	14:04	15:04	16:04	17:04
大谷地団地	9:05	10:05	11:05	12:05	14:05	15:05	16:05	17:05
大西町	9:05	10:05	11:05	12:05	14:05	15:05	16:05	17:05
みどり町クリニック通り	9:06	10:06	11:06	12:06	14:06	15:06	16:06	17:06
今井歯科前	9:07	10:07	11:07	12:07	14:07	15:07	16:07	17:07
新海町公園前	9:08	10:08	11:08	12:08	14:08	15:08	16:08	17:08
図書館前	9:09	10:09	11:09	12:09	14:09	15:09	16:09	17:09
致道博物館	9:10	10:10	11:10	12:10	14:10	15:10	16:10	17:10
鶴岡市役所前	9:11	10:11	11:11	12:11	14:11	15:11	16:11	17:11
市役所東	9:11	10:11	11:11	12:11	14:11	15:11	16:11	17:11
第2合同庁舎前	9:12	10:12	11:12	12:12	14:12	15:12	16:12	17:12
荘内病院	9:13	10:13	11:13	12:13	14:13	15:13	16:13	17:13
般若寺	9:15	10:15	11:15	12:15	14:15	15:15	16:15	17:15
鶴岡駅前	9:18	10:18	11:18	12:18	14:18	15:18	16:18	17:18
エスモールバスターミナル	9:21	10:21	11:21	12:21	14:21	15:21	16:21	17:21

12/31～1/3 は、全便運休。

この時刻表は通過予定時刻となります。

交通事情等により遅れが出る場合や天候等やむを得ない事由で急きょ運休となる場合がありますのでご了承下さい。

詳しくは当社ホームページの運行情報または管轄営業所へお電話にてお問合せ下さい。

山形県(鶴岡市)地域公共交通活性化協議会

18. 鶴岡市内循環線Cコース(時刻表) 運賃は一律300円

鶴岡市内循環 Cコース 右回り

系統番号	055	055	055	055	055	055	055	055
停留所	1便	2便	3便	4便	5便	6便	7便	8便
エスモールバスターミナル③のりば	8:20	9:25	10:30	11:35	13:20	14:25	15:30	16:35
鶴岡駅前③のりば	8:23	9:28	10:33	11:38	13:23	14:28	15:33	16:38
日吉町	8:25	9:30	10:35	11:40	13:25	14:30	15:35	16:40
山王町	8:26	9:31	10:36	11:41	13:26	14:31	15:36	16:41
銀座通り	8:27	9:32	10:37	11:42	13:27	14:32	15:37	16:42
鶴岡市役所前	8:29	9:34	10:39	11:44	13:29	14:34	15:39	16:44
アートフォーラム前	8:30	9:35	10:40	11:45	13:30	14:35	15:40	16:45
田元小路	8:31	9:36	10:41	11:46	13:31	14:36	15:41	16:46
美原町	8:32	9:37	10:42	11:47	13:32	14:37	15:42	16:47
双葉町	8:33	9:38	10:43	11:48	13:33	14:38	15:43	16:48
一小前	8:34	9:39	10:44	11:49	13:34	14:39	15:44	16:49
協立病院	8:37	9:42	10:47	11:52	13:37	14:42	15:47	16:52
日枝東	8:39	9:44	10:49	11:54	13:39	14:44	15:49	16:54
日枝西	8:40	9:45	10:50	11:55	13:40	14:45	15:50	16:55
小真木原運動公園	8:41	9:46	10:51	11:56	13:41	14:46	15:51	16:56
こまぎの湯	8:43	9:48	10:53	11:58	13:43	14:48	15:53	16:58
小真木原町	8:43	9:48	10:53	11:58	13:43	14:48	15:53	16:58
稲生新橋	8:45	9:50	10:55	12:00	13:45	14:50	15:55	17:00
高等養護学校前	8:45	9:50	10:55	12:00	13:45	14:50	15:55	17:00
稲生中央	8:46	9:51	10:56	12:01	13:46	14:51	15:56	17:01
稲生公民館前	8:47	9:52	10:57	12:02	13:47	14:52	15:57	17:02
北田公園前	8:48	9:53	10:58	12:03	13:48	14:53	15:58	17:03
四小前	8:49	9:54	10:59	12:04	13:49	14:54	15:59	17:04
青柳町	8:51	9:56	11:01	12:06	13:51	14:56	16:01	17:06
大谷地団地	8:53	9:58	11:03	12:08	13:53	14:58	16:03	17:08
大西町	8:53	9:58	11:03	12:08	13:53	14:58	16:03	17:08
禅源寺前	8:54	9:59	11:04	12:09	13:54	14:59	16:04	17:09
大督寺前	8:55	10:00	11:05	12:10	13:55	15:00	16:05	17:10
致道博物館	8:56	10:01	11:06	12:11	13:56	15:01	16:06	17:11
鶴岡市役所前	8:57	10:02	11:07	12:12	13:57	15:02	16:07	17:12
市役所東	8:57	10:02	11:07	12:12	13:57	15:02	16:07	17:12
第2合同庁舎前	8:58	10:03	11:08	12:13	13:58	15:03	16:08	17:13
荘内病院	8:59	10:04	11:09	12:14	13:59	15:04	16:09	17:14
般若寺	9:00	10:05	11:10	12:15	14:00	15:05	16:10	17:15
鶴岡駅前	9:03	10:08	11:13	12:18	14:03	15:08	16:13	17:18
エスモールバスターミナル	9:06	10:11	11:16	12:21	14:06	15:11	16:16	17:21

鶴岡市内循環 Cコース 左回り

系統番号	056	056	056	056	056	056	056	056
停留所	1便	2便	3便	4便	5便	6便	7便	8便
エスモールバスターミナル③のりば	7:55	9:00	10:05	11:10	12:55	14:00	15:05	16:05
鶴岡駅前③のりば	7:58	9:03	10:08	11:13	12:58	14:03	15:08	16:08
般若寺	8:00	9:05	10:10	11:15	13:00	14:05	15:10	16:10
荘内病院	8:02	9:07	10:12	11:17	13:02	14:07	15:12	16:12
第2合同庁舎前	8:03	9:08	10:13	11:18	13:03	14:08	15:13	16:13
市役所東	8:03	9:08	10:13	11:18	13:03	14:08	15:13	16:13
鶴岡市役所前	8:04	9:09	10:14	11:19	13:04	14:09	15:14	16:14
致道博物館	8:05	9:10	10:15	11:20	13:05	14:10	15:15	16:15
大督寺前	8:06	9:11	10:16	11:21	13:06	14:11	15:16	16:16
新町公園前	8:07	9:12	10:17	11:22	13:07	14:12	15:17	16:17
大西町	8:08	9:13	10:18	11:23	13:08	14:13	15:18	16:18
大谷地団地	8:08	9:13	10:18	11:23	13:08	14:13	15:18	16:18
青柳町	8:10	9:15	10:20	11:25	13:10	14:15	15:20	16:20
四小前	8:12	9:17	10:22	11:27	13:12	14:17	15:22	16:22
北田公園前	8:12	9:17	10:22	11:27	13:12	14:17	15:22	16:22
稲生公民館前	8:13	9:18	10:23	11:28	13:13	14:18	15:23	16:23
稲生中央	8:14	9:19	10:24	11:29	13:14	14:19	15:24	16:24
高等養護学校前	8:15	9:20	10:25	11:30	13:15	14:20	15:25	16:25
稲生新橋	8:15	9:20	10:25	11:30	13:15	14:20	15:25	16:25
小真木原町	8:17	9:22	10:27	11:32	13:17	14:22	15:27	16:27
こまぎの湯	8:17	9:22	10:27	11:32	13:17	14:22	15:27	16:27
小真木原運動公園	8:19	9:24	10:29	11:34	13:19	14:24	15:29	16:29
日枝西	8:20	9:25	10:30	11:35	13:20	14:25	15:30	16:30
日枝東	8:21	9:26	10:31	11:36	13:21	14:26	15:31	16:31
協立病院	8:23	9:28	10:33	11:38	13:23	14:28	15:33	16:33
一小前	8:24	9:29	10:34	11:39	13:24	14:29	15:34	16:34
双葉町	8:24	9:29	10:34	11:39	13:24	14:29	15:34	16:34
美原町	8:26	9:31	10:36	11:41	13:26	14:31	15:36	16:36
田元小路	8:27	9:32	10:37	11:42	13:27	14:32	15:37	16:37
アートフォーラム前	8:28	9:33	10:38	11:43	13:28	14:33	15:38	16:38
鶴岡市役所前	8:29	9:34	10:39	11:44	13:29	14:34	15:39	16:39
内川通り	8:31	9:36	10:41	11:46	13:31	14:36	15:41	16:41
本町川端通り	8:32	9:37	10:42	11:47	13:32	14:37	15:42	16:42
山王町	8:34	9:39	10:44	11:49	13:34	14:39	15:44	16:44
日吉町	8:35	9:40	10:45	11:50	13:35	14:40	15:45	16:45
鶴岡駅前	8:38	9:43	10:48	11:53	13:38	14:43	15:48	16:48
エスモールバスターミナル	8:41	9:46	10:51	11:56	13:41	14:46	15:51	16:51

12/31~1/3は、全便運休。

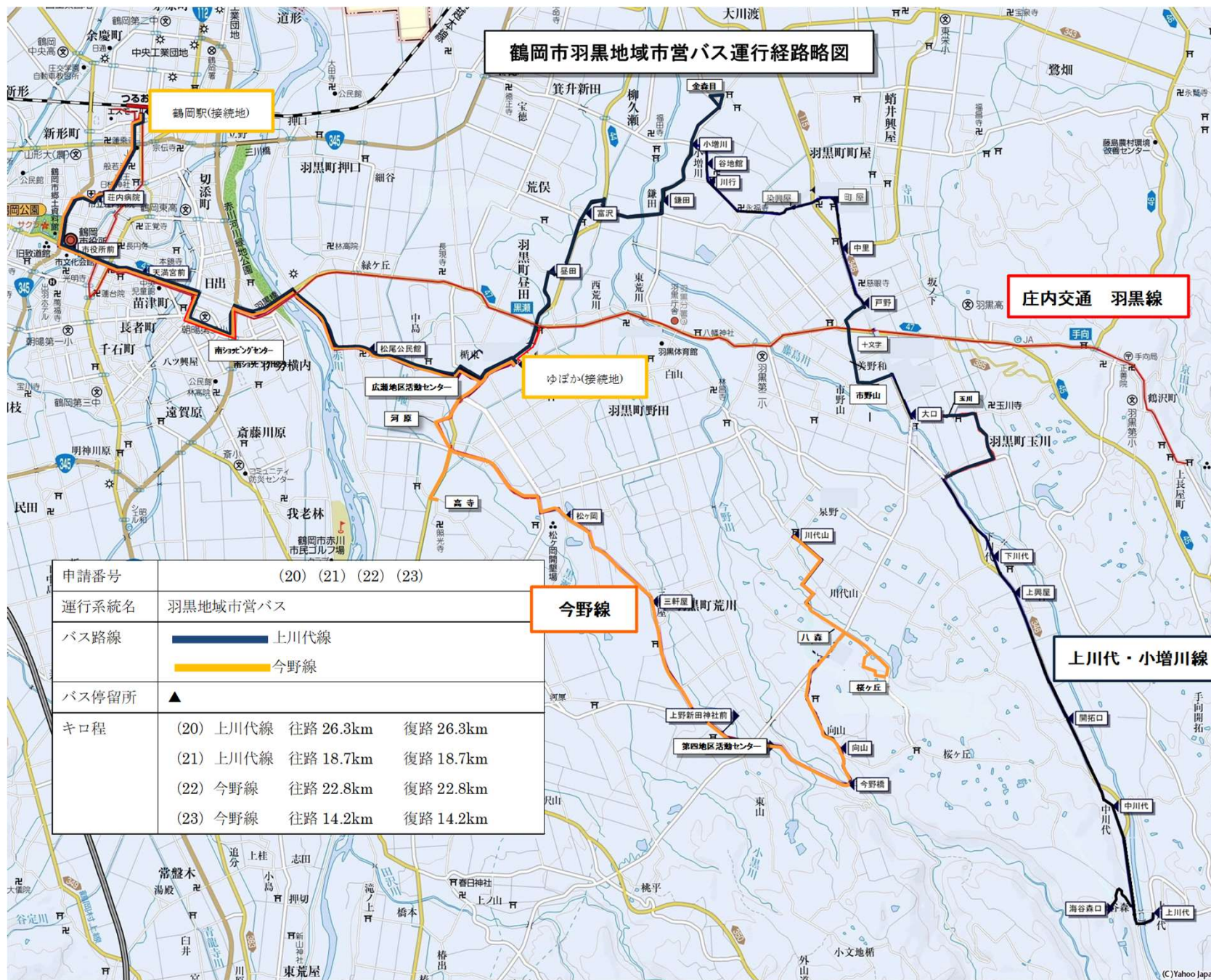
この時刻表は通過予定時刻となります。

交通事情等により遅れが出る場合や天候等やむを得ない事由で急き運休となる場合がありますのでご了承下さい。

詳しくは当社ホームページの運行情報または管轄営業所へお電話にてお問合せ下さい。

山形県(鶴岡市)地域公共交通活性化協議会

19・20. 羽黒地域市営バス 上川代・小増川線 21・22. 羽黒地域市営バス 今野線 (路線図)



山形県(鶴岡市)地域公共交通活性化協議会

19・20. 羽黒地域市営バス 上川代・小増川線(時刻表・運賃表)

上川代・小増川線 時刻表【月・水・金運行】 ※祝祭日と年末年始(12/31~1/3)を除く
 ※通過時刻は、交通事情により前後する場合があります。予めご了承下さい。

のぼり	1便	2便	3便	くだり	1便	2便	3便
上川代	7:15	9:15	12:43	鶴岡駅	11:32		
海谷森口	7:19	9:19	12:47	荘内病院	11:37	(庄交バス) 鶴岡駅発 14:33	(庄交バス) 鶴岡駅発 15:33
中川代	7:23	9:23	12:51	市役所前	11:41		
開拓口	7:24	9:24	12:52	天満宮前	11:43	ゆほか着 14:51	ゆほか着 15:51
上興屋	7:26	9:26	12:54	南ヨビツグC・二小前	11:46	乗り換え	乗り換え
下川代	7:27	9:27	12:55	松尾公民館	11:52		
玉川	7:30	9:30	12:58	広瀬地区地域活動C	11:54		
大口	7:33	9:33	13:01	ゆほか	11:57	15:10	16:30
市野山	7:35	9:35	13:03	屋田	12:00	15:13	16:33
十文字	7:37	9:37	13:05	富沢	12:03	15:16	16:36
戸野	7:39	9:39	13:07	鎌田	12:06	15:19	16:39
中里	7:40	9:40	13:08	小増川	12:07	15:20	16:40
町屋	7:41	9:41	13:09	金森目	12:08	15:21	16:41
染興屋	7:42	9:42	13:10	谷地館	12:10	15:23	16:43
川行	7:43	9:43	13:11	川行	12:11	15:24	16:44
谷地館	7:44	9:44	13:12	染興屋	12:12	15:25	16:45
金森目	7:46	9:46	13:14	町屋	12:13	15:26	16:46
小増川	7:47	9:47	13:15	中里	12:14	15:27	16:47
鎌田	7:48	9:48	13:16	戸野	12:15	15:28	16:48
富沢	7:51	9:51	13:19	十文字	12:17	15:30	16:50
屋田	7:54	9:54	13:22	市野山	12:19	15:32	16:52
ゆほか	7:57	9:57	13:25	大口	12:21	15:34	16:54
広瀬地区地域活動C	8:00	10:00		玉川	12:24	15:37	16:57
松尾公民館	8:02	10:02	(庄交バス) ゆほか発 13:33	下川代	12:27	15:40	17:00
南ヨビツグC・二小前	8:08	10:08	鶴岡駅着 13:55	上興屋	12:28	15:41	17:01
天満宮前	8:11	10:11	乗り換え	開拓口	12:30	15:43	17:03
市役所前	8:13	10:13		中川代	12:31	15:44	17:04
荘内病院	8:17	10:17		海谷森口	12:35	15:48	17:08
鶴岡駅	8:22	10:22		上川代	12:39	15:52	17:12

*乗車区間の注意等について、「今野線時刻表」下段をご参照ください。

上川代・小増川線 料金表

海谷森口	中川代	開拓口	上興屋	下川代	玉川	大口	市野山	十文字	戸野	中里	町屋	染興屋	川行	谷地館	金森目	小増川	鎌田	富沢	屋田	ゆほか	広瀬C	松尾公民館	南SC・二小前	
100	100	100	100	100	100	100	100	100	100	100	100	100	100	100	100	100	100	100	100	100	100	100	100	100
100	100	100	100	100	100	100	100	100	100	100	100	100	100	100	100	100	100	100	100	100	100	100	100	100
100	100	100	100	100	100	100	100	100	100	100	100	100	100	100	100	100	100	100	100	100	100	100	100	100
200	200	100	100	100	100	100	100	100	100	100	100	100	100	100	100	100	100	100	100	100	100	100	100	100
200	200	200	100	100	100	100	100	100	100	100	100	100	100	100	100	100	100	100	100	100	100	100	100	100
200	200	200	100	100	100	100	100	100	100	100	100	100	100	100	100	100	100	100	100	100	100	100	100	100
200	200	200	100	100	100	100	100	100	100	100	100	100	100	100	100	100	100	100	100	100	100	100	100	100
200	200	200	200	100	100	100	100	100	100	100	100	100	100	100	100	100	100	100	100	100	100	100	100	100
300	200	200	200	200	100	100	100	100	100	100	100	100	100	100	100	100	100	100	100	100	100	100	100	100
300	200	200	200	200	100	100	100	100	100	100	100	100	100	100	100	100	100	100	100	100	100	100	100	100
300	300	200	200	200	200	100	100	100	100	100	100	100	100	100	100	100	100	100	100	100	100	100	100	100
300	300	200	200	200	200	200	100	100	100	100	100	100	100	100	100	100	100	100	100	100	100	100	100	100
300	300	200	200	200	200	200	100	100	100	100	100	100	100	100	100	100	100	100	100	100	100	100	100	100
300	300	300	200	200	200	200	100	100	100	100	100	100	100	100	100	100	100	100	100	100	100	100	100	100
300	300	300	300	200	200	200	200	200	200	100	100	100	100	100	100	100	100	100	100	100	100	100	100	100
300	300	300	300	300	200	200	200	200	200	200	100	100	100	100	100	100	100	100	100	100	100	100	100	100
400	300	300	300	300	200	200	200	200	200	200	200	100	100	100	100	100	100	100	100	100	100	100	100	100
400	400	300	300	300	300	200	200	200	200	200	200	200	200	200	200	200	100	100	100	100	100	100	100	100
400	400	400	300	300	300	300	300	200	200	200	200	200	200	200	200	200	200	100	100	100	100	100	100	100
500	400	400	400	400	300	300	300	300	300	300	300	200	200	200	200	200	200	200	100	100	100	100	100	100
500	500	400	400	400	400	300	300	300	300	300	300	300	300	300	300	300	200	200	200	200	-	100	100	100
500	500	500	400	400	400	300	300	300	300	300	300	300	300	300	300	300	200	200	200	200	-	200	100	100
500	500	500	400	400	400	400	400	300	300	300	300	300	300	300	300	300	200	200	200	200	-	200	200	100
500	500	500	500	500	400	400	400	400	400	400	300	300	300	300	300	300	200	200	200	200	-	200	200	100

【にここバスポイントカード】
乗車のたびにポイントがつき、
たまると景品と交換できます。



【乗降区間の注意】

庄内交通の路線と重複する区間となるため、「ゆほか」から市街地の「天満宮前」「市役所前」「荘内病院」「鶴岡駅」へ行くための乗車、市街地から「ゆほか」へ来るための乗車はできません。また、「天満宮前」「市役所前」「荘内病院」「鶴岡駅」で乗車して、市街地で降りることもできません。「広瀬地区地域活動センター」「松尾公民館」と市街地間との乗車は可能です。

【フリー乗降区間】

羽黒地域内はフリー乗降区間とし、運転経路内であればバス停以外の場所でも乗降ができます。
料金は、乗車の場合は手前のバス停から、降車の場合は次のバス停までの運賃となります。

山形県(鶴岡市)地域公共交通活性化協議会

21・22. 羽黒地域市営バス 今野線(時刻表・運賃表)

今野線 時刻表【火・木・土運行】 ※祝祭日と年末年始(12/31~1/3)を除く)
 ※ 通過時刻は、交通事情により前後する場合があります。予めご了承下さい。

のぼり	1便	2便	3便	くだり	1便	2便	3便
川代山	7:27	9:27	12:50	鶴岡駅	11:50	(庄交バス) 鶴岡駅発 14:33 (庄交バス) 鶴岡駅発 15:33 ゆほか着 14:51 ゆほか着 15:51 乗り換え 乗り換え	
八森①	7:30	9:30	12:53	荘内病院	11:55		
八森②	7:32	9:32	12:55	市役所前	11:59		
桜ヶ丘	7:34	9:34	12:57	天満宮前	12:01		
向山	7:37	9:37	13:00	南ジョッヅC・二小前	12:04		
今野橋	7:39	9:39	13:02	松尾公民館	12:10		
第四地区地域活動C	7:41	9:41	13:04	広瀬地区地域活動C	12:12		
上野新田神社前	7:43	9:43	13:06	ゆほか	12:15		
三軒屋	7:46	9:46	13:09	河原	12:18		
松ヶ岡	7:49	9:49	13:12	高寺	12:20		
高寺	7:53	9:53	13:16	松ヶ岡	12:24		
河原	7:55	9:55	13:18	三軒屋	12:27		
ゆほか	7:58	9:58	13:21	上野新田神社前	12:30		
広瀬地区地域活動C	8:01	10:01	(庄交バス) ゆほか発 13:33 鶴岡駅着 13:55 乗り換え	第四地区地域活動C	12:32		
松尾公民館	8:03	10:03		今野橋	12:34		
南ジョッヅC・二小前	8:09	10:09		向山	12:36		
天満宮前	8:12	10:12		桜ヶ丘	12:39		
市役所前	8:14	10:14		八森②	12:41		
荘内病院	8:18	10:18		八森①	12:43		
鶴岡駅	8:23	10:23		川代山	12:46		

今野線 料金表

川代山	八森①	桜ヶ丘	向山	今野橋	第四C	上野新田	三軒屋	松ヶ岡	高寺	河原	ゆほか	広瀬C	松尾公民館	南SC・二小前	天満宮前	市役所	荘内病院	鶴岡駅	
100	100	100	100	100	100	100	100	100	100	100	100	100	100	100	100	100	100	100	100
100	100	100	100	100	100	100	100	100	100	100	100	100	100	100	100	100	100	100	100
100	100	100	100	100	100	100	100	100	100	100	100	100	100	100	100	100	100	100	100
100	100	100	100	100	100	100	100	100	100	100	100	100	100	100	100	100	100	100	100
100	100	100	100	100	100	100	100	100	100	100	100	100	100	100	100	100	100	100	100
100	100	100	100	100	100	100	100	100	100	100	100	100	100	100	100	100	100	100	100
100	100	100	100	100	100	100	100	100	100	100	100	100	100	100	100	100	100	100	100
100	100	100	100	100	100	100	100	100	100	100	100	100	100	100	100	100	100	100	100
200	200	200	200	200	200	200	100	100	100	100	100	100	100	100	100	100	100	100	100
200	200	200	200	200	200	200	100	100	100	100	100	100	100	100	100	100	100	100	100
200	200	200	200	200	200	200	100	100	100	100	100	100	100	100	100	100	100	100	100
200	200	200	200	200	200	200	100	100	100	100	100	100	100	100	100	100	100	100	100
300	300	300	300	300	300	300	200	200	200	100	100	100	100	100	100	100	100	100	100
300	300	300	300	300	300	300	200	200	200	200	100	100	100	100	100	100	100	100	100
300	300	300	300	300	300	300	200	200	200	200	-	100	100	100	100	100	100	100	100
300	300	300	300	300	300	300	200	200	200	200	-	200	100	100	100	100	100	100	100
400	400	400	400	400	400	300	300	300	300	200	200	-	200	200	100	100	100	100	100
400	400	400	400	400	400	300	300	300	300	200	200	-	200	200	100	100	100	100	100

【市営バス回数乗車券】
 お得な回数券です。バス車内で販売しています。



【乗降区間の注意】
 庄内交通の路線と重複する区間となるため、「ゆほか」から市街地の「天満宮前」「市役所前」「荘内病院」「鶴岡駅」へ行くための乗車、市街地から「ゆほか」へ来るための乗車はできません。また、「天満宮前」「市役所前」「荘内病院」「鶴岡駅」で乗車して、市街地で降りることもできません。「広瀬地区地域活動センター」「松尾公民館」と市街地間との乗車は可能です。

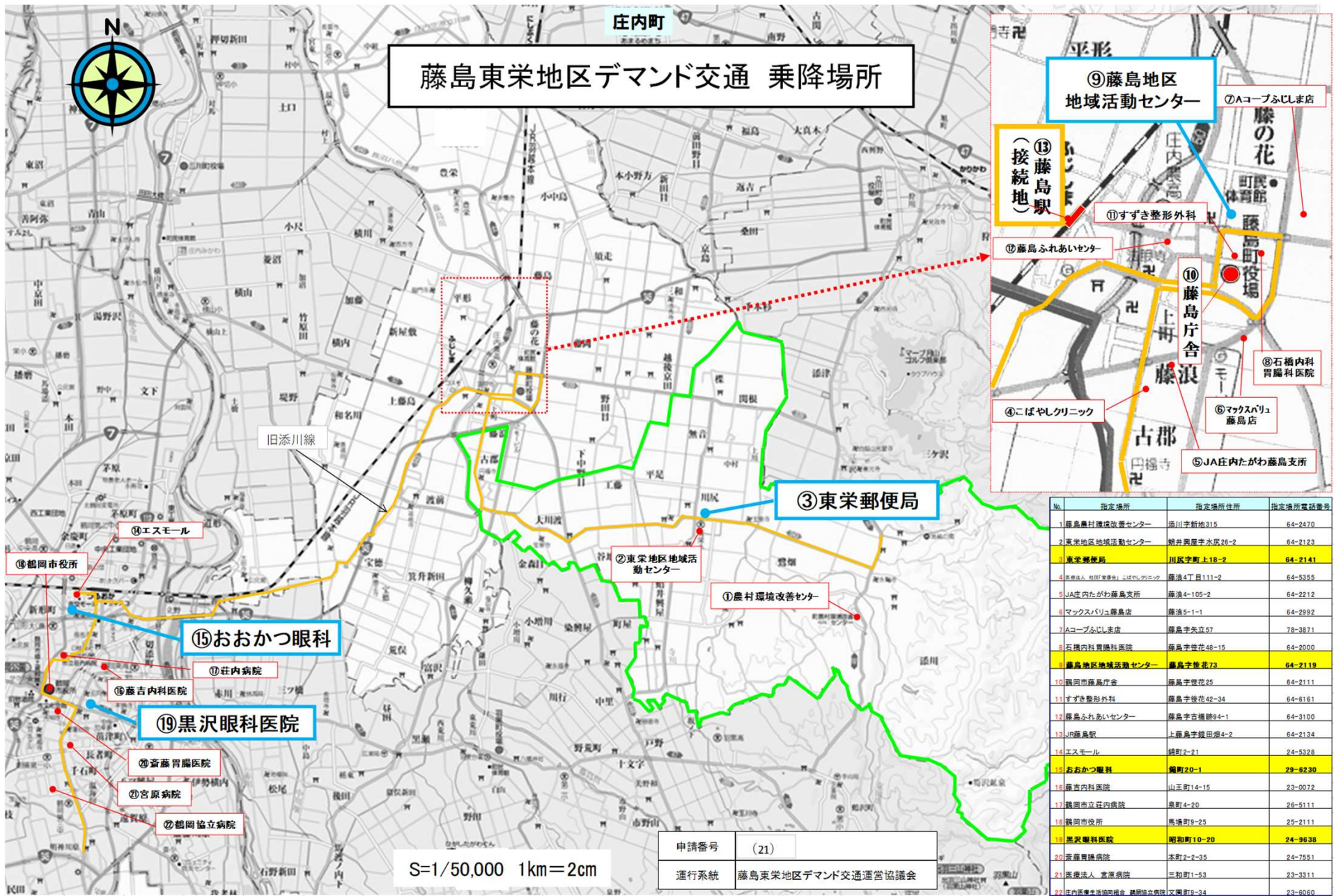
【乗降区間の注意】
 庄内交通の路線と重複する区間となるため、「ゆほか」から市街地の「天満宮前」「市役所前」「荘内病院」「鶴岡駅」へ行くための乗車、市街地から「ゆほか」へ来るための乗車はできません。また、「天満宮前」「市役所前」「荘内病院」「鶴岡駅」で乗車して、市街地で降りることもできません。「広瀬地区地域活動センター」「松尾公民館」と市街地間との乗車は可能です。

【フリー乗降区間】
 羽黒地域内はフリー乗降区間とし、運転経路上であればバス停以外の場所でも乗降車ができます。料金は、乗車の場合は手前のバス停から、降車の場合は次のバス停までの運賃となります。

【フリー乗降区間】
 羽黒地域内はフリー乗降区間とし、運転経路上であればバス停以外の場所でも乗降車ができます。料金は、乗車の場合は手前のバス停から、降車の場合は次のバス停までの運賃となります。

山形県(鶴岡市)地域公共交通活性化協議会

23. 藤島東栄地区デマンド交通(乗降地図)



山形県(鶴岡市)地域公共交通活性化協議会

23. 藤島東栄地区デマンド交通(利用のしおり)

保存版

藤島東栄地区デマンドタクシー R2. 6. 1

『ふれあい号』利用のしおり



◆ ご利用の予約申込みは… ◆

予約センター

電話番号 **22-0055** に電話をしてください。

◆ 電話では… ◆

- ① 予約する人の
会員番号、氏名、町内会名、電話番号を伝えてください。
- ② ご利用の予約内容
行き 「いつ、何時の便、どこから、どこまで」
帰り 「いつ、何時の便、どこから、どこまで」
を伝えてください。

◆ ファックスでの申し込みもできます ◆

ファックス番号 **25-0515**

※ファックス用の申込書は、事務局(東栄地区地域活動センター内)もしくは藤島庁舎総務企画課にあります。

◆ ふれあい号時刻表 ◆

上り(行き)	7:00	9:15	13:00	
下り(帰り)	11:30	14:30	17:30	19:30

* 各時刻とも上りは添川発、下りは鶴岡(最遠の乗降場所)発を示します。

◆ 運行日 ◆ 月～土曜日まで運行

* 日、祝日、年末年始(12月29日～1月3日)は運休します。

◆ 利用できる方 ◆

東栄地区、古郡、大川渡、谷地興屋の区域にお住まいの方。

◇ 利用者登録をお願いします ◇

利用者登録には、費用はかかりません。
利用者登録をされる方は、申込書に必要事項をご記入の上、お手数でも事務局(東栄地区地域活動センター内)もしくは、藤島庁舎総務企画課へお申し込みください。申込書は、事務局(東栄地区地域活動センター内)もしくは藤島庁舎総務企画課にあります。ファックスでの利用者登録申込みも可能です。

裏面に、乗降場所・運賃等を掲載しておりますのでご覧ください。

◆ 乗降地 ◆

乗降地は指定された場所で、下記の合計21か所です。

- | | | |
|----------------|----------------|---------|
| ① 藤島農村環境改善センター | ② 東栄地区地域活動センター | |
| ③ 東栄郵便局 | ④ こばやしクリニック | |
| ⑤ JA庄内たがわ藤島支所 | ⑥ マックスバリュウ藤島店 | |
| ⑦ Aコープ藤島店 | ⑧ 石橋内科胃腸科医院 | |
| ⑨ 藤島地区地域活動センター | ⑩ 鶴岡市藤島庁舎 | |
| ⑪ すずき整形外科 | ⑫ 藤島ふれあいセンター | |
| ⑬ 藤島駅 | ⑭ エスマール | |
| ⑮ 藤吉内科医院 | ⑯ 荘内病院 | ⑰ 鶴岡市役所 |
| ⑱ 黒沢眼科医院 | ⑲ 斎藤胃腸病院 | ⑳ 宮原病院 |
| ㉑ 鶴岡協立病院 | | |

※ 行きは『自宅から乗降地まで』、帰りは『乗降地から自宅まで』送迎します。

◆ 運賃 ◆

	地区内	地域内	鶴岡市街地	備考
大人(1乗車)	300円	400円	800円	中学生以上
小学生(1乗車)	150円	200円	400円	
障がい者等	150円	200円	400円	手帳所持者
高校生通学割引	150円	200円	400円	学生証呈示
回数券	—	—	20回分で22回券	

- * 地区内：東栄地区内または藤島地区内での利用の場合
- 地域内：東栄から藤島へ、または藤島から東栄への利用の場合
- 鶴岡市街地：東栄または藤島から鶴岡への利用の場合
- * 小学生未満の乳幼児は無料です。
- * 回数券は、事務局(東栄地区地域活動センター内)と藤島庁舎総務企画課で取り扱っています。

◆ 利用上の注意 ◆

- ◎ 予約は、利用予定(希望)日の1週間前から前日の午後5時まで、予約センターに電話22-0055またはファックス25-0515で連絡してください。
- ◎ 予約は、日祝祭日も受付しております。
予約時間は、午前8時30分から午後5時までです。
予約取消は、利用前日、午後5時までお願いします。
- ◎ デマンドタクシー「ふれあい号」は、複数の方と乗り合わせになります。
- ◎ 通常のタクシーとは異なりますので、時間に余裕をもってご利用してください。

藤島東栄地区デマンド交通運営協議会事務局
(東栄地区地域活動センター内) TEL 64-2123 FAX 64-6113
鶴岡市藤島庁舎総務企画課 TEL 64-2111(代表) FAX 64-4280

山形県(酒田市)地域公共交通活性化協議会

令和3年10月1日事業開始

事業名: 令和5年度地域内フィーダー系統

生活交通確保維持改善計画

目的・必要性

「酒田市地域公共交通計画」に基づき、今後の市の財政状況や運転手の担い手不足、交通体系のわかりやすさ向上と効率化、酒田駅前をはじめとした拠点へのアクセス向上といった課題を解決するため、全市的な公共交通体系の改編を行った。将来のまちの姿を見据え、“コンパクト+ネットワーク”のまちづくりを実現するため、地域間幹線系統と接続するフィーダー系統の設定や役割を整理し、利用者の声を聴きながら持続可能な公共交通の形成を目指す。

確保・維持する系統の概要

【地域内フィーダー系統】

■ **るんるんバス** [運行事業者、系統数、運賃、運行日]
酒田市、11系統、200円(定額)、
運行日は路線ごと設定(全運休: 12/31、1/1)



■ **デマンドタクシー** [運行事業者、系統数、運賃、運行日]
港タクシー(株)、酒田合同自動車(株)、酒田第一タクシー(株)、松山観光タクシー(有)
片道500円(総合支所管内線は片道300円)
月曜日～金曜日運行(全運休: 土日祝、12/31～1/3)

事業・実施主体

新しい路線体系や運行内容が利用者に認知され、乗車機会が増加するよう周知啓発を行う。

- ・ 公共交通アンケートの実施、市広報への周知記事掲載
- ・ 地域のコミュニティ組織や福祉団体と連携した説明会等の実施

定量的な目標・効果

【目標】(※ 別項に記載)

【効果】

酒田市の高齢者等の日常生活に必要な不可欠な移動手段が確保される。また、幹線と支線によるネットワークが連携することで、効率的な運行体系が実現できる。さらに、外出促進や地域活性化につながる。

基礎データ

合併: 平成17年11月に酒田市、八幡町、松山町、平田まちが合併
面積: 602.98km² 人口及び高齢化率: 96,777人、37.3%(令和5年4月1日現在)
協議会開催数: 協議会3回、地域別部会3回 ※書面による協議、報告を含む

前回の評価結果

【達成状況(結果)】

るんるんバスでは、高い実績となった利用者数の一方、路線変更のための経費が影響し、収支率と市負担額は目標値を下回った。デマンドタクシーでは、交通体系の改編や運行内容の拡充から2か月しか経過しておらず、その効果がまだ表れていないため、目標値を下回った地区が多い。

【評価】

新しい運行内容が広く認知され、乗車機会が増加するよう周知啓発を行う。

【二次評価】

効果的に周知啓発活動を実施するため地域のニーズをしっかりと把握するとともに、新規需要の掘り起こしやさらなる利用促進が図られることを期待する。

評価項目

実施状況、目標・効果の達成状況

【実績】(※ 別項に記載)

【実施状況等】

■ るんるんバス

利用者数、収支率、市負担額のいずれにおいても、全路線の合計として目標値を上回った。令和4年8月に変更した運行内容が地域住民等に認知されてきており、利用促進の活動が一定の効果を発揮している。

■ デマンドタクシー

利用者数は、運行地区の合計として目標値を上回った。運行内容の拡充が効果を発揮し、頻度高く利用する方が増えている地域がある一方、そうでない地区もあり、各地区での温度差がある。収支率や市負担率は、デマンド運行の特性により、利用者数が多いほど改善するというものではないが、目標達成に至っていない中でも前回より向上している地区もある。

事業の今後の改善点

効果的な周知啓発に努め、地域ニーズの把握と共に利用促進の活動を展開していく。

- ・ 地域団体や福祉団体などと連携したヒアリング調査や乗り方教室等の実施
- ・ 観光部門と連携したまちあるきバスマップの作成と配布
- ・ 利用者個々のニーズに対応したパーソナル時刻表や早見表の作成サービス

山形県(酒田市)地域公共交通活性化協議会

生活交通確保維持改善計画

定量的な目標

るるんバス(対象路線)	利用者数 (人)	収支率 (%)	市負担額 (千円)
市内循環A線	30,582	32.5	11,092
市内循環B線	31,182	32.7	11,222
市内循環C線	3,993	10.5	5,956
市内循環D線	3,993	10.3	6,046
酒田駅大学線1	17,606	15.5	16,744
酒田駅大学線2	5,869	19.1	4,341
酒田駅大学線3	3,912	13.9	4,235
酒田駅大学線4	3,912	40.2	1,016
酒田駅大学線5	3,912	27.8	1,776
酒田駅大学線6	1,956	42.4	463
古湊アイアイひらた線	9,166	15.2	8,900

デマンドタクシー(対象路線)	利用者数 (人)	収支率 (%)	市負担額 (千円)
新堀・広野地区	447	15.3	1,234
東平田・中平田・北平田地区	1,187	14.2	3,584
西荒瀬・南遊佐地区	1,640	17.2	3,957
本楯・上田地区	999	14.8	2,879
浜中・黒森・十坂地区	1,174	15.6	3,171
八幡地域	1,494	15.6	4,035
松山地域	2,382	16.1	6,227
平田地域	1,598	15.6	4,316
平田総合支所管内便	1,598	9.4	4,636

評価項目

【実績の内訳】 A : 28件、B : 14件、C : 15件

目標・効果の達成状況

るるんバス(対象路線)	利用者数 (人)	収支率 (%)	市負担額 (千円)
市内循環A線	33,868(110.7%)	34.8(107.1%)	10,867(102.1%)
市内循環B線	32,617(104.6%)	32.6(99.7%)	11,388(98.5%)
市内循環C線	5,825(145.9%)	16.4(156.2%)	5,658(105.3%)
市内循環D線	5,956(149.2%)	16.4(159.2%)	5,784(104.5%)
酒田駅大学線1	30,763(174.7%)	26.1(168.4%)	14,832(112.9%)
酒田駅大学線2	8,721(148.6%)	26.1(136.6%)	4,205(103.2%)
酒田駅大学線3	7,610(194.5%)	26.1(187.8%)	3,669(115.4%)
酒田駅大学線4	2,668(68.2%)	26.1(64.9%)	1,286(79.0%)
酒田駅大学線5	3,830(97.9%)	26.1(93.9%)	1,847(96.2%)
酒田駅大学線6	1,265(64.7%)	26.1(61.6%)	610(75.9%)
古湊アイアイひらた線	9,733(106.2%)	17.3(113.8%)	8,944(99.5%)

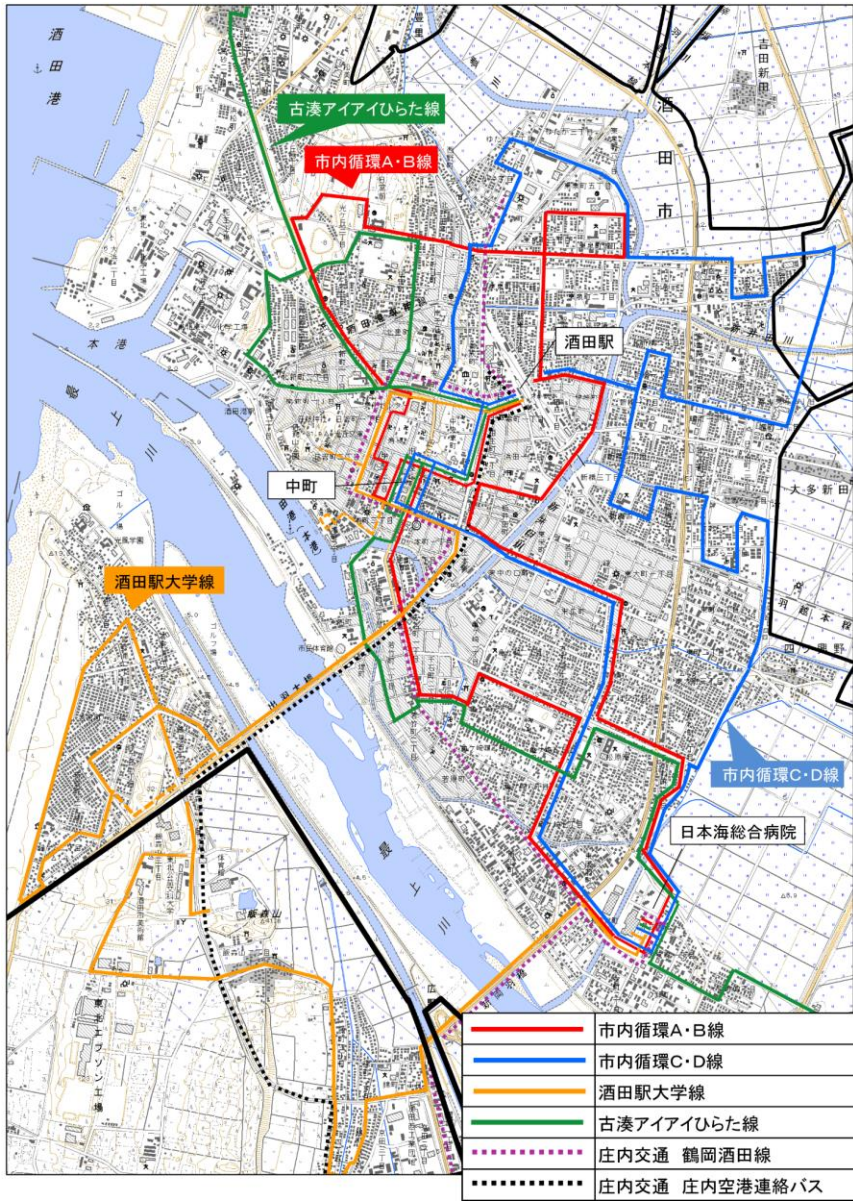
デマンドタクシー(対象路線)	利用者数 (人)	収支率 (%)	市負担額 (千円)
新堀・広野地区	749(167.6%)	13.6(88.9%)	2,335(52.8%)
東平田・中平田・北平田地区	978(82.4%)	13.5(95.1%)	2,980(120.3%)
西荒瀬・南遊佐地区	1,952(119.0%)	16.2(94.2%)	4,732(83.6%)
本楯・上田地区			
浜中・黒森・十坂地区	1,644(140.0%)	9.2(59.0%)	4,850(65.4%)
八幡地域	2,039(136.5%)	8.3(53.2%)	7,759(52.0%)
松山地域(往復)	1,931(81.1%)	9.3(57.8%)	6,614(94.1%)
平田地域	1,200(75.1%)	10.4(66.7%)	3,954(109.2%)
平田総合支所管内便	1,434(89.7%)	7.5(79.8%)	4,034(114.9%)

(※) 本楯・上田地区は、結果としてフィーダー補助対象外(黒字)となったもの

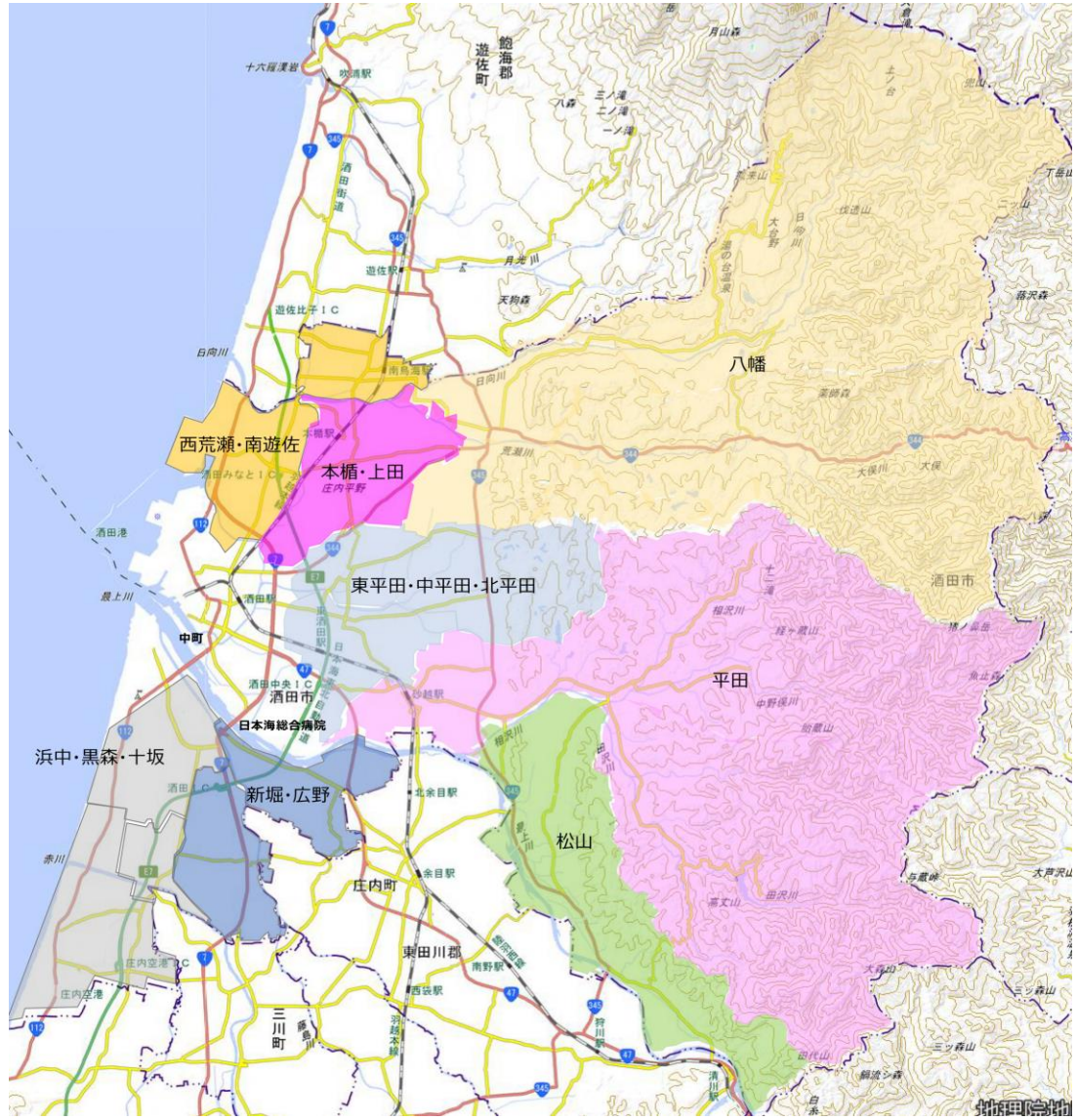
山形県(酒田市)地域公共交通活性化協議会

フィーダー補助対象となった運行系統／営業区域がわかる図面

■ るんるんバス



■ デマンドタクシー



山形県(酒田市)地域公共交通活性化協議会

フィーダー補助対象となった運行系統／運送区間の時刻表等

■ るるんバス

運行日／各路線ごと設定

(※) 12月31日・1月1日は全て連休

【市内循環A線】毎日運行：酒田駅前①発 ▶ 中町② ▶ 光ヶ丘・東泉町 先回り

停留所名	1便	2便	3便	4便	5便	6便	7便
酒田駅前 ①	7:40	9:25	11:00	12:35	14:25	16:00	17:30
相生町	7:41	9:26	11:01	12:36	14:26	16:01	17:31
シルバー人材センター前	7:41	9:26	11:01	12:36	14:26	16:01	17:31
中央東町	7:42	9:27	11:02	12:37	14:27	16:02	17:32
中町 ②	7:43	9:28	11:03	12:38	14:28	16:03	17:33
交流ひろば前	7:44	9:29	11:04	12:39	14:29	16:04	17:34
寿町東	7:46	9:31	11:06	12:41	14:31	16:06	17:36
文化センター前	7:47	9:32	11:07	12:42	14:32	16:07	17:37
琢成コミセン前	7:49	9:34	11:09	12:44	14:34	16:09	17:39
税務署前	7:50	9:35	11:10	12:45	14:35	16:10	17:40
光ヶ丘1丁目	7:51	9:36	11:11	12:46	14:36	16:11	17:41
屋内プール前	7:53	9:38	11:13	12:48	14:38	16:13	17:43
酒田光陵高校前	7:54	9:39	11:14	12:49	14:39	16:14	17:44
北千日町	7:56	9:41	11:16	12:51	14:41	16:16	17:46
泉里西公園前	7:59	9:44	11:19	12:54	14:44	16:19	17:49
西高校前	8:00	9:45	11:20	12:55	14:45	16:20	17:50
テイクビスタ-いずみ前	8:01	9:46	11:21	12:56	14:46	16:21	17:51
泉里公園前	8:02	9:47	11:22	12:57	14:47	16:22	17:52
東泉町2丁目	8:02	9:47	11:22	12:57	14:47	16:22	17:52
北部公園前	8:03	9:48	11:23	12:58	14:48	16:23	17:53
駅東公園前	8:04	9:49	11:24	12:59	14:49	16:24	17:54
駅東地下道前	8:05	9:50	11:25	13:00	14:50	16:25	17:55
旭新町	8:06	9:51	11:26	13:01	14:51	16:26	17:56
浜田2丁目	8:08	9:53	11:28	13:03	14:53	16:28	17:58
浜田コミセン前	8:09	9:54	11:29	13:04	14:54	16:29	17:59
大通り商店街	8:10	9:55	11:30	13:05	14:55	16:30	18:00
中の口	8:11	9:56	11:31	13:06	14:56	16:31	18:01
東中の口	8:12	9:57	11:32	13:07	14:57	16:32	18:02
水道部前	8:13	9:58	11:33	13:08	14:58	16:33	18:03
勤労者福祉センター前	8:14	9:59	11:34	13:09	14:59	16:34	18:04
大町	8:16	10:01	11:36	13:11	15:01	16:36	18:06
松原コミセン前	8:17	10:02	11:37	13:12	15:02	16:37	18:07
みずほ2丁目	8:17	10:02	11:37	13:12	15:02	16:37	18:07
こがね町交番前	8:19	10:04	11:39	13:14	15:04	16:39	18:09
日本海総合病院	8:22	10:07	11:42	13:17	15:07	16:42	18:12
あきほ橋	8:24	10:09	11:44	13:19	15:09	16:44	18:14
両羽町	8:27	10:12	11:47	13:22	15:12	16:47	18:17
亀ヶ崎6丁目	8:28	10:13	11:48	13:23	15:13	16:48	18:18
亀ヶ崎3丁目	8:29	10:14	11:49	13:24	15:14	16:49	18:19
みずほ1丁目	8:30	10:15	11:50	13:25	15:15	16:50	18:20
亀ヶ崎郵便局前	8:32	10:17	11:52	13:27	15:17	16:52	18:22
酒田リハビリ病院前	8:33	10:18	11:53	13:28	15:18	16:53	18:23
酒田リハビリ病院口	8:34	10:19	11:54	13:29	15:19	16:54	18:24
山居町	8:36	10:21	11:56	13:31	15:21	16:56	18:26
市役所西	8:38	10:23	11:58	13:33	15:23	16:58	18:28
中町 ①	8:39	10:24	11:59	13:34	15:24	16:59	18:29
中央東町	8:40	10:25	12:00	13:35	15:25	17:00	18:30
シルバー人材センター前	8:41	10:26	12:01	13:36	15:26	17:01	18:31
相生町	8:41	10:26	12:01	13:36	15:26	17:01	18:31
酒田駅前 ②	8:42	10:27	12:02	13:37	15:27	17:02	18:32

【市内循環B線】毎日運行：酒田駅前①発 ▶ 市役所西 ▶ 亀ヶ崎・日本海総合病院 先回り

停留所名	1便	2便	3便	4便	5便	6便	7便
酒田駅前 ①	7:25	9:10	10:45	12:20	14:10	15:45	17:25
相生町	7:26	9:11	10:46	12:21	14:11	15:46	17:26
シルバー人材センター前	7:26	9:11	10:46	12:21	14:11	15:46	17:26
中央東町	7:27	9:12	10:47	12:22	14:12	15:47	17:27
市役所西	7:29	9:14	10:49	12:24	14:14	15:49	17:29
山居町	7:31	9:16	10:51	12:26	14:16	15:51	17:31
酒田リハビリ病院口	7:32	9:17	10:52	12:27	14:17	15:52	17:32
酒田リハビリ病院前	7:33	9:18	10:53	12:28	14:18	15:53	17:33
亀ヶ崎郵便局前	7:34	9:19	10:54	12:29	14:19	15:54	17:34
みずほ1丁目	7:36	9:21	10:56	12:31	14:21	15:56	17:36
亀ヶ崎3丁目	7:37	9:22	10:57	12:32	14:22	15:57	17:37
亀ヶ崎6丁目	7:38	9:23	10:58	12:33	14:23	15:58	17:38
両羽町	7:39	9:24	10:59	12:34	14:24	15:59	17:39
あきほ橋	7:42	9:27	11:02	12:37	14:27	16:02	17:42
日本海総合病院	7:44	9:29	11:04	12:39	14:29	16:04	17:44
こがね町交番前	7:47	9:32	11:07	12:42	14:32	16:07	17:47
みずほ2丁目	7:49	9:34	11:09	12:44	14:34	16:09	17:49
松原コミセン前	7:49	9:34	11:09	12:44	14:34	16:09	17:49
大町	7:50	9:35	11:10	12:45	14:35	16:10	17:50
勤労者福祉センター前	7:52	9:37	11:12	12:47	14:37	16:12	17:52
水道部前	7:53	9:38	11:13	12:48	14:38	16:13	17:53
東中の口	7:54	9:39	11:14	12:49	14:39	16:14	17:54
中の口	7:55	9:40	11:15	12:50	14:40	16:15	17:55
大通り商店街	7:55	9:40	11:15	12:50	14:40	16:15	17:55
浜田コミセン前	7:56	9:41	11:16	12:51	14:41	16:16	17:56
浜田2丁目	7:58	9:43	11:18	12:53	14:43	16:18	17:58
旭新町	8:00	9:45	11:20	12:55	14:45	16:20	18:00
駅東地下道前	8:01	9:46	11:21	12:56	14:46	16:21	18:01
駅東公園前	8:02	9:47	11:22	12:57	14:47	16:22	18:02
北部公園前	8:03	9:48	11:23	12:58	14:48	16:23	18:03
泉里西公園前	8:04	9:49	11:24	12:59	14:49	16:24	18:04
西高校前	8:05	9:50	11:25	13:00	14:50	16:25	18:05
テイクビスタ-いずみ前	8:06	9:51	11:26	13:01	14:51	16:26	18:06
泉里公園前	8:07	9:52	11:27	13:02	14:52	16:27	18:07
東泉町2丁目	8:07	9:52	11:27	13:02	14:52	16:27	18:07
北千日町	8:09	9:54	11:29	13:04	14:54	16:29	18:09
酒田光陵高校前	8:11	9:56	11:31	13:06	14:56	16:31	18:11
屋内プール前	8:12	9:57	11:32	13:07	14:57	16:32	18:12
光ヶ丘1丁目	8:14	9:59	11:34	13:09	14:59	16:34	18:14
税務署前	8:15	10:00	11:35	13:10	15:00	16:35	18:15
琢成コミセン前	8:16	10:01	11:36	13:11	15:01	16:36	18:16
文化センター前	8:18	10:03	11:38	13:13	15:03	16:38	18:18
寿町東	8:19	10:04	11:39	13:14	15:04	16:39	18:19
交流ひろば前	8:21	10:06	11:41	13:16	15:06	16:41	18:21
中町 ②	8:22	10:07	11:42	13:17	15:07	16:42	18:22
中町 ①	8:23	10:08	11:43	13:18	15:08	16:43	18:23
中央東町	8:25	10:10	11:45	13:20	15:10	16:45	18:25
シルバー人材センター前	8:26	10:11	11:46	13:21	15:11	16:46	18:26
相生町	8:26	10:11	11:46	13:21	15:11	16:46	18:26
酒田駅前 ②	8:27	10:12	11:47	13:22	15:12	16:47	18:27

山形県(酒田市)地域公共交通活性化協議会

フィーダー補助対象となった運行系統／運送区間の時刻表等

【市内循環A線】毎日運行：酒田駅前① 発 ▶ 中町② ▶ 光ヶ丘・東泉町 先回り

停留所名	1便	2便	3便	4便	5便	6便	7便
酒田駅前 ①	7:40	9:25	11:00	12:35	14:25	16:00	17:30
相生町	7:41	9:26	11:01	12:36	14:26	16:01	17:31
シルバー人材センター前	7:41	9:26	11:01	12:36	14:26	16:01	17:31
中央東町	7:42	9:27	11:02	12:37	14:27	16:02	17:32
中町 ②	7:43	9:28	11:03	12:38	14:28	16:03	17:33
交流ひろば前	7:44	9:29	11:04	12:39	14:29	16:04	17:34
寿町東	7:46	9:31	11:06	12:41	14:31	16:06	17:36
文化センター前	7:47	9:32	11:07	12:42	14:32	16:07	17:37
琢成コミセン前	7:49	9:34	11:09	12:44	14:34	16:09	17:39
税務署前	7:50	9:35	11:10	12:45	14:35	16:10	17:40
光ヶ丘1丁目	7:51	9:36	11:11	12:46	14:36	16:11	17:41
屋内プール前	7:53	9:38	11:13	12:48	14:38	16:13	17:43
酒田光陵高校前	7:54	9:39	11:14	12:49	14:39	16:14	17:44
北千日町	7:56	9:41	11:16	12:51	14:41	16:16	17:46
泉里西公園前	7:59	9:44	11:19	12:54	14:44	16:19	17:49
西高校前	8:00	9:45	11:20	12:55	14:45	16:20	17:50
テイクビセンターいすみ前	8:01	9:46	11:21	12:56	14:46	16:21	17:51
泉里公園前	8:02	9:47	11:22	12:57	14:47	16:22	17:52
東泉町2丁目	8:02	9:47	11:22	12:57	14:47	16:22	17:52
北部公園前	8:03	9:48	11:23	12:58	14:48	16:23	17:53
駅東公園前	8:04	9:49	11:24	12:59	14:49	16:24	17:54
駅東地下道前	8:05	9:50	11:25	13:00	14:50	16:25	17:55
旭新町	8:06	9:51	11:26	13:01	14:51	16:26	17:56
浜田2丁目	8:08	9:53	11:28	13:03	14:53	16:28	17:58
浜田コミセン前	8:09	9:54	11:29	13:04	14:54	16:29	17:59
大通り商店街	8:10	9:55	11:30	13:05	14:55	16:30	18:00
中の口	8:11	9:56	11:31	13:06	14:56	16:31	18:01
東中の口	8:12	9:57	11:32	13:07	14:57	16:32	18:02
水道部前	8:13	9:58	11:33	13:08	14:58	16:33	18:03
勤労者福祉センター前	8:14	9:59	11:34	13:09	14:59	16:34	18:04
大町	8:16	10:01	11:36	13:11	15:01	16:36	18:06
松原コミセン前	8:17	10:02	11:37	13:12	15:02	16:37	18:07
みずほ2丁目	8:17	10:02	11:37	13:12	15:02	16:37	18:07
こがね町交番前	8:19	10:04	11:39	13:14	15:04	16:39	18:09
日本海総合病院	8:22	10:07	11:42	13:17	15:07	16:42	18:12
あきほ橋	8:24	10:09	11:44	13:19	15:09	16:44	18:14
両羽町	8:27	10:12	11:47	13:22	15:12	16:47	18:17
亀ヶ崎6丁目	8:28	10:13	11:48	13:23	15:13	16:48	18:18
亀ヶ崎3丁目	8:29	10:14	11:49	13:24	15:14	16:49	18:19
みずほ1丁目	8:30	10:15	11:50	13:25	15:15	16:50	18:20
亀ヶ崎郵便局前	8:32	10:17	11:52	13:27	15:17	16:52	18:22
酒田リハビリ病院前	8:33	10:18	11:53	13:28	15:18	16:53	18:23
酒田リハビリ病院口	8:34	10:19	11:54	13:29	15:19	16:54	18:24
山居町	8:36	10:21	11:56	13:31	15:21	16:56	18:26
市役所西	8:38	10:23	11:58	13:33	15:23	16:58	18:28
中町 ①	8:39	10:24	11:59	13:34	15:24	16:59	18:29
中央東町	8:40	10:25	12:00	13:35	15:25	17:00	18:30
シルバー人材センター前	8:41	10:26	12:01	13:36	15:26	17:01	18:31
相生町	8:41	10:26	12:01	13:36	15:26	17:01	18:31
酒田駅前 ②	8:42	10:27	12:02	13:37	15:27	17:02	18:32

【市内循環B線】毎日運行：酒田駅前① 発 ▶ 市役所西 ▶ 亀ヶ崎・日本海総合病院 先回り

停留所名	1便	2便	3便	4便	5便	6便	7便
酒田駅前 ①	7:25	9:10	10:45	12:20	14:10	15:45	17:25
相生町	7:26	9:11	10:46	12:21	14:11	15:46	17:26
シルバー人材センター前	7:26	9:11	10:46	12:21	14:11	15:46	17:26
中央東町	7:27	9:12	10:47	12:22	14:12	15:47	17:27
市役所西	7:29	9:14	10:49	12:24	14:14	15:49	17:29
山居町	7:31	9:16	10:51	12:26	14:16	15:51	17:31
酒田リハビリ病院口	7:32	9:17	10:52	12:27	14:17	15:52	17:32
酒田リハビリ病院前	7:33	9:18	10:53	12:28	14:18	15:53	17:33
亀ヶ崎郵便局前	7:34	9:19	10:54	12:29	14:19	15:54	17:34
みずほ1丁目	7:36	9:21	10:56	12:31	14:21	15:56	17:36
亀ヶ崎3丁目	7:37	9:22	10:57	12:32	14:22	15:57	17:37
亀ヶ崎6丁目	7:38	9:23	10:58	12:33	14:23	15:58	17:38
両羽町	7:39	9:24	10:59	12:34	14:24	15:59	17:39
あきほ橋	7:42	9:27	11:02	12:37	14:27	16:02	17:42
日本海総合病院	7:44	9:29	11:04	12:39	14:29	16:04	17:44
こがね町交番前	7:47	9:32	11:07	12:42	14:32	16:07	17:47
みずほ2丁目	7:49	9:34	11:09	12:44	14:34	16:09	17:49
松原コミセン前	7:49	9:34	11:09	12:44	14:34	16:09	17:49
大町	7:50	9:35	11:10	12:45	14:35	16:10	17:50
勤労者福祉センター前	7:52	9:37	11:12	12:47	14:37	16:12	17:52
水道部前	7:53	9:38	11:13	12:48	14:38	16:13	17:53
東中の口	7:54	9:39	11:14	12:49	14:39	16:14	17:54
中の口	7:55	9:40	11:15	12:50	14:40	16:15	17:55
大通り商店街	7:55	9:40	11:15	12:50	14:40	16:15	17:55
浜田コミセン前	7:56	9:41	11:16	12:51	14:41	16:16	17:56
浜田2丁目	7:58	9:43	11:18	12:53	14:43	16:18	17:58
旭新町	8:00	9:45	11:20	12:55	14:45	16:20	18:00
駅東地下道前	8:01	9:46	11:21	12:56	14:46	16:21	18:01
駅東公園前	8:02	9:47	11:22	12:57	14:47	16:22	18:02
北部公園前	8:03	9:48	11:23	12:58	14:48	16:23	18:03
泉里西公園前	8:04	9:49	11:24	12:59	14:49	16:24	18:04
西高校前	8:05	9:50	11:25	13:00	14:50	16:25	18:05
テイクビセンターいすみ前	8:06	9:51	11:26	13:01	14:51	16:26	18:06
泉里公園前	8:07	9:52	11:27	13:02	14:52	16:27	18:07
東泉町2丁目	8:07	9:52	11:27	13:02	14:52	16:27	18:07
北千日町	8:09	9:54	11:29	13:04	14:54	16:29	18:09
酒田光陵高校前	8:11	9:56	11:31	13:06	14:56	16:31	18:11
屋内プール前	8:12	9:57	11:32	13:07	14:57	16:32	18:12
光ヶ丘1丁目	8:14	9:59	11:34	13:09	14:59	16:34	18:14
税務署前	8:15	10:00	11:35	13:10	15:00	16:35	18:15
琢成コミセン前	8:16	10:01	11:36	13:11	15:01	16:36	18:16
文化センター前	8:18	10:03	11:38	13:13	15:03	16:38	18:18
寿町東	8:19	10:04	11:39	13:14	15:04	16:39	18:19
交流ひろば前	8:21	10:06	11:41	13:16	15:06	16:41	18:21
中町 ②	8:22	10:07	11:42	13:17	15:07	16:42	18:22
中町 ①	8:23	10:08	11:43	13:18	15:08	16:43	18:23
中央東町	8:25	10:10	11:45	13:20	15:10	16:45	18:25
シルバー人材センター前	8:26	10:11	11:46	13:21	15:11	16:46	18:26
相生町	8:26	10:11	11:46	13:21	15:11	16:46	18:26
酒田駅前 ②	8:27	10:12	11:47	13:22	15:12	16:47	18:27

山形県(酒田市)地域公共交通活性化協議会

フィーダー補助対象となった運行系統／運送区間の時刻表等

【市内循環C線】平日運行：中町①発 ▶ 酒田駅前・ゆたか 先回り

停留所名	1便	2便	3便	4便
中町①	7:10	10:35	14:00	17:30
中央東町	7:11	10:36	14:01	17:31
シルバー人材センター前	7:12	10:37	14:02	17:32
相生町	7:12	10:37	14:02	17:32
酒田駅前①	7:14	10:39	14:04	17:34
八雲神社前	7:15	10:40	14:05	17:35
南千日町	7:17	10:42	14:07	17:37
泉町西	7:18	10:43	14:08	17:38
ゆたか1丁目	7:20	10:45	14:10	17:40
泉コミセン前	7:21	10:46	14:11	17:41
西高グラウンド前	7:24	10:49	14:14	17:44
デｲｰビｽﾀｰｲｽﾞみ前	7:24	10:49	14:14	17:44
下安町	7:26	10:51	14:16	17:46
上安町	7:27	10:52	14:17	17:47
上安北公園前	7:28	10:53	14:18	17:48
上安町3丁目	7:29	10:54	14:19	17:49
明日葉前	7:35	11:00	14:25	17:55
富士見町2丁目	7:35	11:00	14:25	17:55
新橋	7:37	11:02	14:27	17:57
北新橋	7:38	11:03	14:28	17:58
北新橋郵便局前	7:39	11:04	14:29	17:59
旭新町(南側)	7:41	11:06	14:31	18:01
駅東地下道前	7:42	11:07	14:32	18:02
旭新町(北側)	7:43	11:08	14:33	18:03
新橋1丁目	7:45	11:10	14:35	18:05
地域福祉センター前	7:46	11:11	14:36	18:06
第二中学校前	7:47	11:12	14:37	18:07
新橋4丁目	7:48	11:13	14:38	18:08
こあら2丁目	7:52	11:17	14:42	18:12
酒田東病院前	7:53	11:18	14:43	18:13
東大町3丁目	7:57	11:22	14:47	18:17
こがね団地前	7:58	11:23	14:48	18:18
日本海総合病院	8:01	11:26	14:51	18:21
あきほ橋	8:03	11:28	14:53	18:23
両羽町	8:06	11:31	14:56	18:26
亀ヶ崎6丁目	8:07	11:32	14:57	18:27
亀ヶ崎3丁目	8:08	11:33	14:58	18:28
松原コミセン前	8:09	11:34	14:59	18:29
大町	8:10	11:35	15:00	18:30
勤労者福祉センター前	8:12	11:37	15:02	18:32
水道部前	8:13	11:38	15:03	18:33
東中の口	8:14	11:39	15:04	18:34
中の口	8:15	11:40	15:05	18:35
本間家旧本邸前	8:16	11:41	15:06	18:36
酒田市役所前	8:17	11:42	15:07	18:37
中町①	8:18	11:43	15:08	18:38

【市内循環D線】平日運行：中町②発 ▶ 亀ヶ崎・日本海総合病院 先回り

停留所名	1便	2便	3便	4便
中町②	8:55	12:15	15:40	19:00
本間家旧本邸前	8:57	12:17	15:42	19:02
中の口	8:58	12:18	15:43	19:03
東中の口	8:59	12:19	15:44	19:04
水道部前	9:00	12:20	15:45	19:05
勤労者福祉センター前	9:01	12:21	15:46	19:06
大町	9:03	12:23	15:48	19:08
松原コミセン前	9:04	12:24	15:49	19:09
亀ヶ崎3丁目	9:05	12:25	15:50	19:10
亀ヶ崎6丁目	9:06	12:26	15:51	19:11
両羽町	9:07	12:27	15:52	19:12
あきほ橋	9:10	12:30	15:55	19:15
日本海総合病院	9:12	12:32	15:57	19:17
こがね団地前	9:15	12:35	16:00	19:20
東大町3丁目	9:16	12:36	16:01	19:21
酒田東病院前	9:20	12:40	16:05	19:25
こあら2丁目	9:21	12:41	16:06	19:26
新橋4丁目	9:25	12:45	16:10	19:30
第二中学校前	9:26	12:46	16:11	19:31
地域福祉センター前	9:27	12:47	16:12	19:32
新橋1丁目	9:28	12:48	16:13	19:33
旭新町(南側)	9:30	12:50	16:15	19:35
駅東地下道前	9:31	12:51	16:16	19:36
旭新町(北側)	9:32	12:52	16:17	19:37
北新橋郵便局前	9:34	12:54	16:19	19:39
北新橋	9:35	12:55	16:20	19:40
新橋	9:36	12:56	16:21	19:41
富士見町2丁目	9:38	12:58	16:23	19:43
明日葉前	9:38	12:58	16:23	19:43
上安町3丁目	9:44	13:04	16:29	19:49
上安北公園前	9:45	13:05	16:30	19:50
上安町	9:46	13:06	16:31	19:51
下安町	9:47	13:07	16:32	19:52
デｲｰビｽﾀｰｲｽﾞみ前	9:49	13:09	16:34	19:54
西高グラウンド前	9:49	13:09	16:34	19:54
泉コミセン前	9:52	13:12	16:37	19:57
ゆたか1丁目	9:53	13:13	16:38	19:58
泉町西	9:55	13:15	16:40	20:00
南千日町	9:56	13:16	16:41	20:01
八雲神社前	9:58	13:18	16:43	20:03
酒田駅前①	10:00	13:20	16:45	20:05
相生町	10:01	13:21	16:46	20:06
シルバー人材センター前	10:01	13:21	16:46	20:06
中央東町	10:02	13:22	16:47	20:07
中町②	10:03	13:23	16:48	20:08

山形県(酒田市)地域公共交通活性化協議会

フィーダー補助対象となった運行系統／運送区間の時刻表等

【酒田駅大線】 毎日運行：酒田駅前① 発 ▶ 東北公益文科大学・土門拳記念館 ▶ 日本海総合病院 行き

停留所名	1便	2便	3便	4便	5便	6便	7便	8便	9便
酒田駅前 ①	7:30	8:10	9:50	10:40	12:25	13:25	15:32	16:00	17:55
八雲神社前	7:31	8:11	9:51	10:41	12:26	13:26	15:33	16:01	17:56
文化センター正面口	7:32	8:12	9:52	10:42	12:27	13:27	15:34	16:02	17:57
寿町	7:33	8:13	9:53	10:43	12:28	13:28	15:35	16:03	17:58
山王くらぶ前(南側)	-	-	-	-	12:29	13:29	-	-	-
日和山公園	-	-	-	-	12:30	13:30	-	-	-
山王くらぶ前(北側)	-	-	-	-	12:31	13:31	-	-	-
看護専門学校前	7:34	8:14	9:54	10:44	12:32	13:32	15:36	16:04	17:59
さかた海鮮市場前	-	-	-	-	12:35	13:35	-	-	-
中町 ③	7:36	8:16	9:56	10:46	12:37	13:37	15:38	16:06	18:01
本間家旧本邸前	7:37	8:17	9:57	10:47	12:38	13:38	15:39	16:07	18:02
上本町	7:38	8:18	9:58	10:48	12:39	13:39	15:40	16:08	18:03
山居倉庫前	7:39	8:19	9:59	10:49	12:40	13:40	15:41	16:09	18:04
市営体育館前	7:41	8:21	10:01	10:51	12:42	13:42	15:43	16:11	18:06
高見台	7:44	-	10:04	10:54	12:45	13:45	15:46	16:14	18:09
緑ヶ丘1丁目	7:45	-	10:05	10:55	12:46	13:46	15:47	16:15	18:10
宮野浦郵便局前	7:45	-	10:05	10:55	12:46	13:46	15:47	16:15	18:10
県営川南団地前	7:46	-	10:06	10:56	12:47	13:47	15:48	16:16	18:11
緑ヶ丘二丁目公園前	7:49	-	10:09	10:59	12:50	-	15:51	-	18:14
若宮町2丁目	7:52	-	10:12	11:02	12:53	-	15:54	-	18:17
酒田第二幼稚園前	7:53	-	10:13	11:03	12:54	-	15:55	-	18:18
若宮町1丁目	7:54	-	10:14	11:04	12:55	-	15:56	-	18:19
宮野浦	7:55	-	10:15	11:05	12:56	-	15:57	-	18:20
宮野浦口	7:56	-	10:16	11:06	12:57	-	15:58	-	18:21
大学前(北側)	7:58	8:26	10:18	11:08	12:59	13:52	16:00	16:21	18:23
土門拳記念館	7:59	8:27	10:19	11:09	13:00	13:53	16:01	16:22	18:24
大学前(南側)	8:00	8:28	10:20	11:10	13:01	13:54	16:02	16:23	18:25
出羽遊心館・美術館	8:02	8:30	10:22	11:12	13:03	13:56	16:04	16:25	18:27
工業団地前	8:03	8:31	10:23	11:13	13:04	13:57	16:05	16:26	18:28
飯森山公民館前	8:05	-	10:25	11:15	13:06	13:59	16:07	-	18:30
錦町3丁目北	8:06	-	10:26	11:16	13:07	14:00	16:08	-	18:31
錦町3丁目南	8:06	-	10:26	11:16	13:07	14:00	16:08	-	18:31
錦町4丁目北	8:08	-	10:28	11:18	13:09	14:02	16:10	-	18:33
錦町4丁目南	8:08	-	10:28	11:18	13:09	14:02	16:10	-	18:33
錦町5丁目南	8:11	-	10:31	11:21	13:12	14:05	16:13	-	18:36
錦町5丁目北	8:11	-	10:31	11:21	13:12	14:05	16:13	-	18:36
第四中学校前	8:13	-	10:33	11:23	13:14	14:07	16:15	-	18:38
あきほ橋	8:18	-	10:38	11:28	13:19	14:12	16:20	-	18:43
日本海総合病院	8:20	-	10:40	11:30	13:21	14:14	16:22	-	18:45

【酒田駅大線】 毎日運行：日本海総合病院 発 ▶ 東北公益文科大学・土門拳記念館 ▶ 酒田駅前② 行き

停留所名	1便	2便	3便	4便	5便	6便	7便	8便	9便	10便
日本海総合病院	-	-	8:55	11:10	12:05	13:50	14:40	-	16:50	19:10
あきほ橋	-	-	8:57	11:12	12:07	13:52	14:42	-	16:52	19:12
第四中学校前	-	-	9:02	11:17	12:12	13:57	14:47	-	16:57	19:17
錦町5丁目北	-	-	9:04	11:19	12:14	13:59	14:49	-	16:59	19:19
錦町5丁目南	-	-	9:04	11:19	12:14	13:59	14:49	-	16:59	19:19
錦町4丁目南	-	-	9:07	11:22	12:17	14:02	14:52	-	17:02	19:22
錦町4丁目北	-	-	9:07	11:22	12:17	14:02	14:52	-	17:02	19:22
錦町3丁目南	-	-	9:09	11:24	12:19	14:04	14:54	-	17:04	19:24
錦町3丁目北	-	-	9:09	11:24	12:19	14:04	14:54	-	17:04	19:24
飯森山公民館前	-	-	9:10	11:25	12:20	14:05	14:55	-	17:05	19:25
工業団地前	-	-	9:12	11:27	12:22	14:07	14:57	16:50	17:07	19:27
出羽遊心館・美術館	-	-	9:13	11:28	12:23	14:08	14:58	16:51	17:08	19:28
大学前(北側)	-	-	9:15	11:30	12:25	14:10	15:00	16:53	17:10	19:30
土門拳記念館	-	-	9:16	11:31	12:26	14:11	15:01	16:54	17:11	19:31
大学前(南側)	7:20	8:55	9:17	11:32	12:27	14:12	15:02	16:55	17:12	19:32
宮野浦	7:22	-	9:19	11:34	12:29	14:14	-	16:57	-	19:34
宮野浦	7:23	-	9:20	11:35	12:30	14:15	-	16:58	-	19:35
若宮町1丁目	7:24	-	9:21	11:36	12:31	14:16	-	16:59	-	19:36
酒田第二幼稚園前	7:25	-	9:22	11:37	12:32	14:17	-	17:00	-	19:37
若宮町2丁目	7:26	-	9:23	11:38	12:33	14:18	-	17:01	-	19:38
緑ヶ丘二丁目公園前	7:29	-	9:26	11:41	12:36	14:21	-	17:04	-	19:41
県営川南団地前	7:32	9:00	9:29	11:44	12:39	14:24	15:07	17:07	17:17	19:44
宮野浦郵便局前	7:33	9:01	9:30	11:45	12:40	14:25	15:08	17:08	17:18	19:45
緑ヶ丘1丁目	7:33	9:01	9:30	11:45	12:40	14:25	15:08	17:08	17:18	19:45
高見台	7:34	9:02	9:31	11:46	12:41	14:26	15:09	17:09	17:19	19:46
市営体育館前	7:37	9:05	9:34	11:49	12:44	14:29	15:12	17:12	17:22	19:49
山居倉庫前	7:39	9:07	9:36	11:51	12:46	14:31	15:14	17:14	17:24	19:51
上本町	7:40	9:08	9:37	11:52	12:47	14:32	15:15	17:15	17:25	19:52
本間家旧本邸前	7:41	9:09	9:38	11:53	12:48	14:33	15:16	17:16	17:26	19:53
酒田市役所前	7:41	9:09	9:38	11:53	12:48	14:33	15:16	17:16	17:26	19:53
さかた海鮮市場前	-	-	-	-	14:36	15:19	-	-	-	-
山王くらぶ前(南側)	-	-	-	-	14:40	15:23	-	-	-	-
日和山公園	-	-	-	-	14:41	15:24	-	-	-	-
山王くらぶ前(北側)	-	-	-	-	14:42	15:25	-	-	-	-
寿町	7:45	9:13	9:43	11:57	12:52	14:43	15:26	17:20	17:30	19:57
文化センター正面口	7:46	9:14	9:44	11:58	12:53	14:44	15:27	17:21	17:31	19:58
八雲神社前	7:47	9:15	9:45	11:59	12:54	14:45	15:28	17:22	17:32	19:59
酒田駅前 ②	7:49	9:17	9:47	12:01	12:56	14:47	15:30	17:24	17:34	20:01

山形県(酒田市)地域公共交通活性化協議会

フィーダー補助対象となった運行系統／運送区間の時刻表等

【古湊アイアイひらた線】月水金運行：アイアイひらた 行き

停留所名	1便	2便	3便	4便
古湊	7:30	10:50	14:00	17:15
高砂北	7:32	10:52	14:02	17:17
高砂南	7:33	10:53	14:03	17:18
光ヶ丘4丁目	7:35	10:55	14:05	17:20
陸上競技場前	7:36	10:56	14:06	17:21
陸上競技場脇	7:37	10:57	14:07	17:22
光ヶ丘2丁目	7:38	10:58	14:08	17:23
南新町2丁目	7:39	10:59	14:09	17:24
北新町2丁目	7:40	11:00	14:10	17:25
日吉町1丁目	7:41	11:01	14:11	17:26
栄町	7:42	11:02	14:12	17:27
住吉町	7:44	11:04	14:14	17:29
光ヶ丘1丁目	7:50	11:10	14:20	17:35
税務署前	7:50	11:10	14:20	17:35
琢成コミセン前	7:51	11:11	14:21	17:36
文化センター正面口	7:52	11:12	14:22	17:37
八雲神社前	7:53	11:13	14:23	17:38
酒田駅前①	7:55	11:15	14:25	17:40
相生町	7:56	11:16	14:26	17:41
シルバー人材センター前	7:56	11:16	14:26	17:41
中央東町	7:57	11:17	14:27	17:42
中町②	7:58	11:18	14:28	17:43
市役所西	7:59	11:19	14:29	17:44
山居町西	8:02	11:22	14:32	17:47
港南公園前	8:05	11:25	14:35	17:50
若竹町	8:06	11:26	14:36	17:51
酒田リハビリ病院前	8:08	11:28	14:38	17:53
亀ヶ崎4丁目	8:09	11:29	14:39	17:54
亀ヶ崎5丁目	8:10	11:30	14:40	17:55
亀ヶ崎3丁目	8:11	11:31	14:41	17:56
みずほ2丁目	8:12	11:32	14:42	17:57
こがね町交番前	8:14	11:34	14:44	17:59
日本海総合病院	8:17	11:37	14:47	18:02
大宮公園前	8:19	11:39	14:49	18:04
大宮町4丁目	8:20	11:40	14:50	18:05
遊摺部	8:23	11:43	14:53	18:08
小牧	8:26	11:46	14:56	18:11
茨野新田	8:28	11:48	14:58	18:13
砂越駅前	8:29	11:49	14:59	18:14
大町溝前	8:31	11:51	15:01	18:16
新田町	8:32	11:52	15:02	18:17
南平田小学校	8:33	11:53	15:03	18:18
平田総合支所前	8:34	11:54	15:04	18:19
東部中学校前	8:36	11:56	15:06	18:21
榎橋口	8:37	11:57	15:07	18:22
アイアイひらた	8:43	12:03	15:13	18:28

【古湊アイアイひらた線】月水金運行：古湊 行き

停留所名	1便	2便	3便	4便
アイアイひらた	9:10	12:25	15:35	18:50
榎橋口	9:16	12:31	15:41	18:56
東部中学校前	9:17	12:32	15:42	18:57
平田総合支所前	9:19	12:34	15:44	18:59
南平田小学校	9:20	12:35	15:45	19:00
新田町	9:21	12:36	15:46	19:01
大町溝前	9:22	12:37	15:47	19:02
砂越駅前	9:24	12:39	15:49	19:04
茨野新田	9:25	12:40	15:50	19:05
小牧	9:27	12:42	15:52	19:07
遊摺部	9:30	12:45	15:55	19:10
大宮町4丁目	9:33	12:48	15:58	19:13
大宮公園前	9:34	12:49	15:59	19:14
日本海総合病院	9:36	12:51	16:01	19:16
こがね町交番前	9:39	12:54	16:04	19:19
みずほ2丁目	9:41	12:56	16:06	19:21
亀ヶ崎3丁目	9:42	12:57	16:07	19:22
亀ヶ崎5丁目	9:43	12:58	16:08	19:23
亀ヶ崎4丁目	9:44	12:59	16:09	19:24
酒田リハビリ病院前	9:45	13:00	16:10	19:25
若竹町	9:47	13:02	16:12	19:27
港南公園前	9:48	13:03	16:13	19:28
山居町西	9:51	13:06	16:16	19:31
市役所西	9:54	13:09	16:19	19:34
中町①	9:55	13:10	16:20	19:35
中央東町	9:56	13:11	16:21	19:36
シルバー人材センター前	9:57	13:12	16:22	19:37
相生町	9:57	13:12	16:22	19:37
酒田駅前①	9:59	13:14	16:24	19:39
八雲神社前	10:00	13:15	16:25	19:40
文化センター正面口	10:01	13:16	16:26	19:41
琢成コミセン前	10:02	13:17	16:27	19:42
税務署前	10:03	13:18	16:28	19:43
光ヶ丘1丁目	10:03	13:18	16:28	19:43
住吉町	10:09	13:24	16:34	19:49
栄町	10:11	13:26	16:36	19:51
日吉町1丁目	10:12	13:27	16:37	19:52
北新町2丁目	10:13	13:28	16:38	19:53
南新町2丁目	10:14	13:29	16:39	19:54
光ヶ丘2丁目	10:15	13:30	16:40	19:55
陸上競技場脇	10:16	13:31	16:41	19:56
陸上競技場前	10:17	13:32	16:42	19:57
光ヶ丘4丁目	10:18	13:33	16:43	19:58
高砂南	10:20	13:35	16:45	20:00
高砂北	10:21	13:36	16:46	20:01
古湊	10:23	13:38	16:48	20:03

■ デマンドタクシー

デマンドタクシー運行時刻 ※運休日(全便) / 土日祝休日、12/31~1/3

市街地行(平日運行)		
便	自宅等から乗降場所へ	乗降場所から自宅等へ
1便	7:30	11:30
2便	9:30	14:00
3便	13:00	16:00
4便	15:00	17:30

総合支所管内線(平日運行)		
便	自宅等から乗降場所へ	乗降場所から自宅等へ
1便	9:00	10:00
2便	10:30	11:30
3便	14:00	13:00
4便	-	15:00

- 新堀・広野地区
- 東平田・中平田・北平田地区
- 西荒瀬・南遊佐地区
- 本楯・上田地区
- 浜中・黒森・十坂地区
- 八幡地域
- 松山地域
- 平田地域

■ 平田総合支所管内便

山形県(新庄市)地域公共交通活性化協議会

平成30年11月1日事業開始

事業名: 令和5年度地域内フィーダー系統

生活交通確保維持改善計画

目的・必要性

新庄市は、東日本旅客鉄道(株)新庄駅や山形県立新庄病院を中心に、鉄道は4路線と山形新幹線が、バスは事業者路線が2路線、他村からの乗り入れが2路線、新庄市営路線が4路線の計8路線運行している。

近年では人口減少・高齢化が進展しており、民間バス路線が相次いで撤退するなど、地域公共交通の存続が危機に瀕している状況にある。しかし、誰にとっても安心して暮らせる地域づくりのためには、来訪者を含めた、誰もが安心して移動することができる地域公共交通システムの構築が必要不可欠である。その一環として、中でも、高齢者や学生の足の確保を主たる目的とし、「域内の主要集落から、総合病院・高校への移動手段を確保する」ことを目標に掲げ、地域間幹線系統と接続するフィーダー系統(路線型)を組み合わせることで、生活交通ネットワークの構築を進めているところである。

確保・維持する系統の概要

【地域内フィーダー系統】

- まちなか循環線
- ・運行事業者: 山交バス(株)
- ・系統数: 2系統
- ・運賃: 200円(70歳以上の方、小学生、中学生、高校生、障がい者の方は100円)
- ・運行日: 月～金(12/31、1/1、1/2、1/3を除く)



事業・実施主体

- ・直接高校に出向きチラシを配布し、利用促進を図る。(新庄市)
- ・老人クラブやサロンを中心に、乗り方教室を実施し利用促進を図る。(新庄市)
- ・市報で公共交通の特集ページを作成し、住民の理解度の向上と利用促進を図る。(新庄市)
- ・令和5年10月1日から、拠点施設である県立新庄病院が移転することに伴い、ダイヤ改正及び路線改編を行う。県を含む関係自治体及び公共交通事業者と検討を重ね、交通モードごとの接続性や利便性の向上を図る。

定量的な目標・効果

【目標】
①年間利用者数 5,300人 ②収支率 32.0% ③市負担額 11,000,000円

【効果】
フィーダー系統の循環バスを運行し、市街地の公共交通空白地域及び高齢者のニーズが高い商業施設や医療機関等を繋ぐ路線を設定することにより、新庄市内各地区の公共交通空白地域が解消されるとともに日常生活に必要な移動手段が確保される。
また、幹線系統を含めた他路線及び鉄道との接続を考慮することにより、金山町、鮭川村、大蔵村や本市郊外から本市中心部での周遊性を向上させることが出来る。
これらにより、高齢者の外出が促進され、買い物等により地域経済の活性化に寄与することも期待される。

※記入する際、枠の大きさの変更及び頁追加のうえ作成することも可能とします。

基礎データ

合併状況: 直近で合併なし
人口: 32,914人(令和5年11月末現在) 面積: 222.85平方キロメートル
高齢化率: 33.9%(令和5年11月末現在) 協議会開催数: 協議会3回、地域別部会1回 ※書面による協議、報告含む

評価項目

前回の評価結果

【達成状況(結果)】

- ①年間利用者数: 6,460人(達成率121.9%) ②収支率: 36%(達成率112.5%)
- ③市負担額: 11,195,387円(達成率98.3%)

【評価】

- ・乗り方教室の実施やバスロケーションシステムの導入などを行い利用促進を図っていることを評価します。
- ・目標を達成していない系統については、しっかりと原因分析を行い、当該分析に対応した今後のさらなる改善策の検討・実施・検証を行っていくことを助言します。
- ・また、県立新庄病院の移転に伴う路線改編を行うに当たっては、地域のニーズをしっかりと把握し、それに対応した利便性の高い交通網が形成されることを期待します。

実施状況、目標・効果の達成状況

【実施状況等】

- ・収支率の達成状況がC評価であるものの、年間利用者数及び市負担額については、目標値を達成することができた。
- ・乗り方教室の実施、高校へのチラシの直接配布、市報での特集ページの作成などを継続的に実施したことにより、利用者の利用頻度向上につながった。
- ・まちなか循環線が徐々に認知され、目標値を達成することができた。

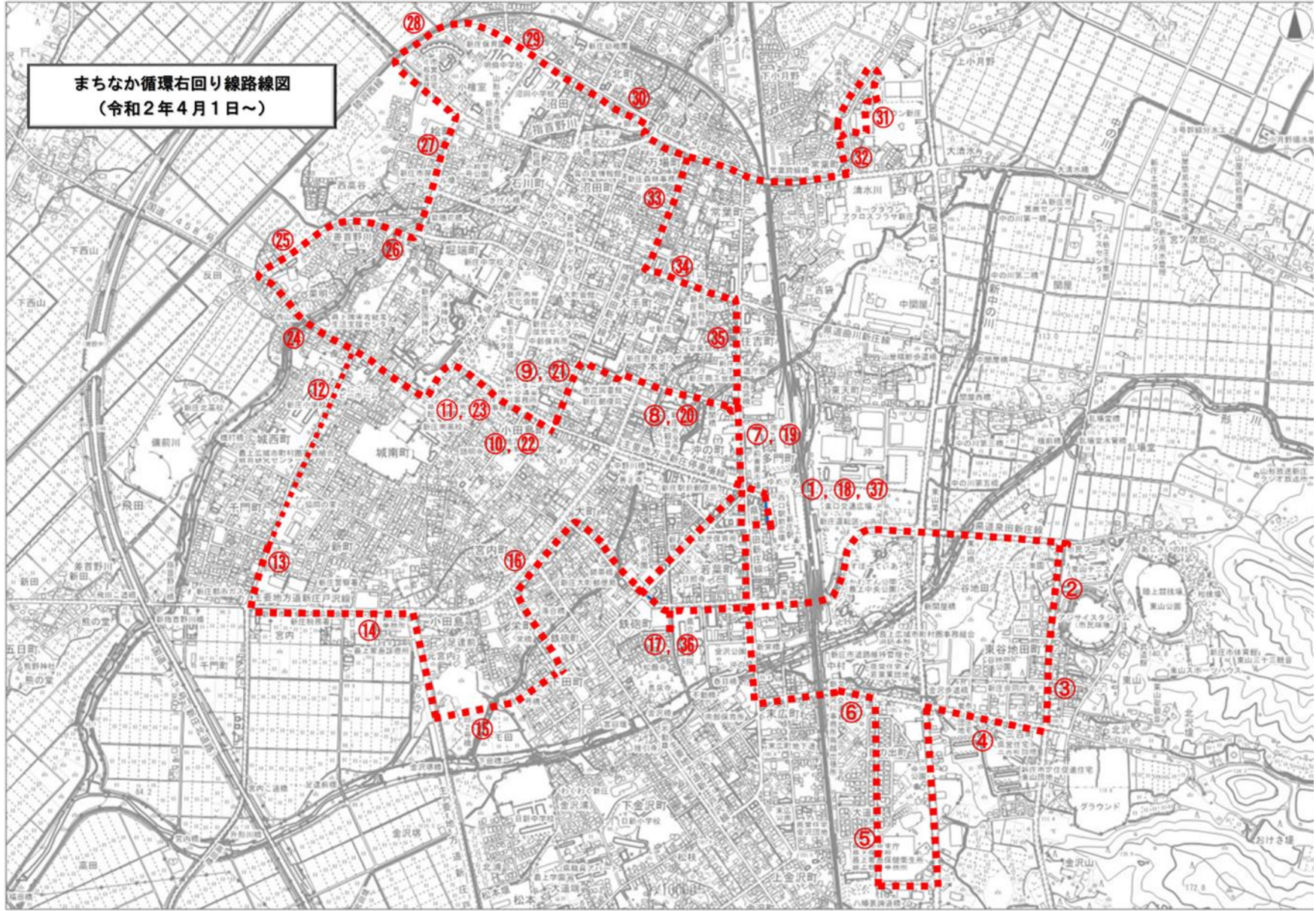
【実績】

- ①年間利用者数 実績値: 8,898人/便(達成率: 167.8%)
 - ②収支率 実績値: 17%(達成率: 53.1%)
 - ③市負担額 実績値: 10,547,615円(達成率104.2%)
- 【内訳】 A: 2件 C: 1件
※評価の判定基準
・A⇒目標達成100%以上
・B⇒目標達成80%以上100%未満
・C⇒目標達成80%未満、又は、補助対象外(1運行当たり2人未満、運行割合30%未満)

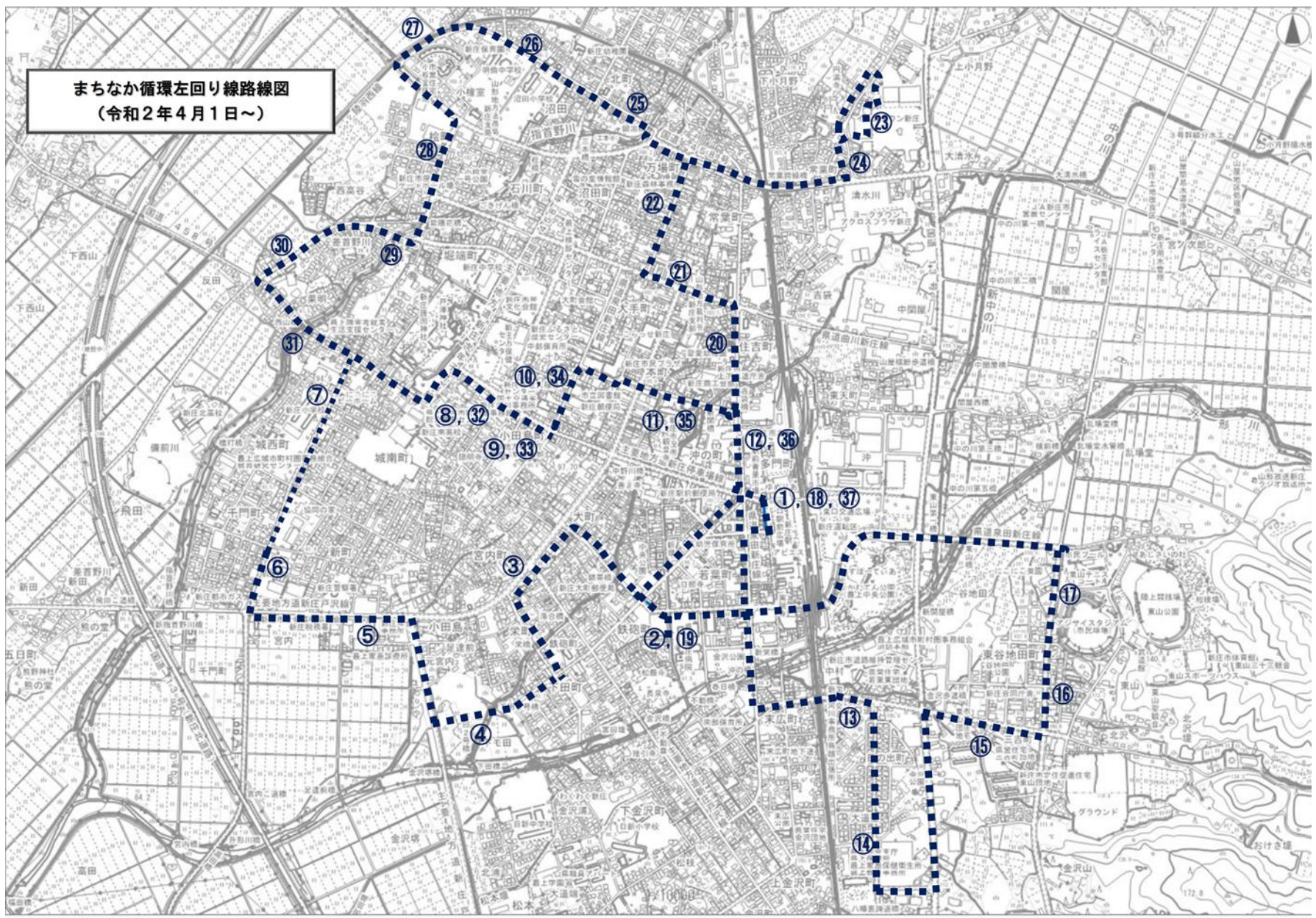
事業の今後の改善点

令和5年10月1日から、拠点施設である県立新庄病院が移転することに伴い、ダイヤ改正及び路線改編を行う。県を含む関係自治体及び公共交通事業者と検討を重ね、交通モードごとの接続性や利便性の向上を図る。

山形県(新庄市)地域公共交通活性化協議会



山形県(新庄市)地域公共交通活性化協議会



山形県(新庄市)地域公共交通活性化協議会

まちなか循環線 時刻表

右回り	第1便	第3便	第5便	第7便	左回り	第2便	第4便	第6便	第8便
新庄駅前	7:20	10:00	13:10	15:50	新庄駅前	8:32	11:12	14:22	17:02
野球場前	7:25	10:05	13:15	15:55	県立病院前	8:36	11:16	14:26	17:06
東山町	7:25	10:05	13:15	15:55	清水川町	8:39	11:19	14:29	17:09
東山薬局前	7:26	10:06	13:16	15:56	ヨークベニマル新庄下田店前	8:42	11:22	14:32	17:12
ヤマザワ新庄店前	7:30	10:10	13:20	16:00	新庄町	8:45	11:25	14:35	17:15
同人社前	7:31	10:11	13:21	16:01	千門町	8:47	11:27	14:37	17:17
JA新庄市前	7:35	10:15	13:25	16:05	ペットクリニック山科前	8:48	11:28	14:38	17:18
市役所前	7:36	10:16	13:26	16:06	老人福祉センター前	8:50	11:30	14:40	17:20
図書館前	7:37	10:17	13:27	16:07	小田島町	8:51	11:31	14:41	17:21
小田島町	7:38	10:18	13:28	16:08	図書館前	8:52	11:32	14:42	17:22
老人福祉センター前	7:39	10:19	13:29	16:09	市役所前	8:53	11:33	14:43	17:23
ナカムラ薬局前	7:41	10:21	13:31	16:11	JA新庄市前	8:54	11:34	14:44	17:24
千門町	7:42	10:22	13:32	16:12	同人社前	8:57	11:37	14:47	17:27
新庄町	7:44	10:24	13:34	16:14	ヤマザワ新庄店前	8:58	11:38	14:48	17:28
ヨークベニマル新庄下田店前	7:46	10:26	13:36	16:16	わかば調剤薬局東山店前	9:02	11:42	14:52	17:32
清水川町	7:49	10:29	13:39	16:19	東山町	9:03	11:43	14:53	17:33
県立病院前	7:52	10:32	13:42	16:22	野球場前	9:03	11:43	14:53	17:33
新庄駅前	7:56	10:36	13:46	16:26	新庄駅前	9:08	11:48	14:58	17:38
JA新庄市前	7:58	10:38	13:48	16:28	県立病院前	9:12	11:52	15:02	17:42
市役所前	7:59	10:39	13:49	16:29	住吉町	9:16	11:56	15:06	17:46
図書館前	8:00	10:40	13:50	16:30	横町	9:17	11:57	15:07	17:47
小田島町	8:01	10:41	13:51	16:31	万場町	9:18	11:58	15:08	17:48
老人福祉センター前	8:02	10:42	13:52	16:32	マックスパリュ新庄店	9:21	12:01	15:11	17:51
堀端町	8:04	10:44	13:54	16:34	円満寺入口	9:23	12:03	15:13	17:53
北高口	8:06	10:46	13:56	16:36	鍛冶町	9:25	12:05	15:15	17:55
川原町	8:06	10:46	13:56	16:36	渡部餅屋前	9:26	12:06	15:16	17:56
郷野目ストア検町店前	8:07	10:47	13:57	16:37	小桧室団地前	9:27	12:07	15:17	17:57
小桧室団地前	8:09	10:49	13:59	16:39	郷野目ストア検町店前	9:29	12:09	15:19	17:59
渡部餅屋前	8:10	10:50	14:00	16:40	川原町	9:30	12:10	15:20	18:00
鍛冶町	8:11	10:51	14:01	16:41	北高口	9:30	12:10	15:20	18:00
マックスパリュ新庄店	8:14	10:54	14:04	16:44	堀端町	9:32	12:12	15:22	18:02
円満寺入口	8:16	10:56	14:06	16:46	老人福祉センター前	9:34	12:14	15:24	18:04
万場町	8:19	10:59	14:09	16:49	小田島町	9:35	12:15	15:25	18:05
横町	8:20	11:00	14:10	16:50	図書館前	9:36	12:16	15:26	18:06
住吉町	8:21	11:01	14:11	16:51	市役所前	9:37	12:17	15:27	18:07
県立病院前	8:24	11:04	14:14	16:54	JA新庄市前	9:38	12:18	15:28	18:08
新庄駅前	8:28	11:08	14:18	16:58	新庄駅前	9:40	12:20	15:30	18:10

山形県(新庄市)地域公共交通活性化協議会

令和3年10月1日事業開始

事業名: 令和5年度地域内フィーダー系統

生活交通確保維持改善計画

目的・必要性

新庄市は、東日本旅客鉄道(株)新庄駅や山形県立新庄病院を中心に、鉄道は4路線と山形新幹線が、バスは事業者路線が2路線、他村からの乗り入れが2路線、新庄市営路線が4路線の計8路線運行している。

近年では人口減少・高齢化が進展しており、民間バス路線が相次いで撤退するなど、地域公共交通の存続が危機に瀕している状況にある。しかし、誰にとっても安心して暮らせる地域づくりのためには、来訪者を含めた、誰もが安心して移動することができる地域公共交通システムの構築が必要不可欠である。その一環として、中でも、高齢者や学生の足の確保を主たる目的とし、「域内の主要集落から、総合病院・高校への移動手段を確保する」ことを目標に掲げ、地域間幹線系統と接続するフィーダー系統(路線型)を組み合わせることで、生活交通ネットワークの構築を進めているところである。

確保・維持する系統の概要

【地域内フィーダー系統】

声沢線

- ・運行事業者: 株式会社新庄タクシー
- ・系統数: 1系統
- ・運賃: 200円(70歳以上の方、小学生、中学生、高校生、障がい者の方は100円)
- ・運行日: 月～金(8/24～26、12/31、1/1、1/2、1/3を除く)



事業・実施主体

- ・車両の更新の実施(ダウンサイジング、ユニバーサルデザイン仕様)(新庄市)
- ・老人クラブやサロンを中心に、乗り方教室を実施し利用促進を図る。(新庄市)
- ・市報で公共交通の特集ページを作成し、住民の理解度の向上と利用促進を図る。(新庄市)
- ・令和5年10月1日から、拠点施設である県立新庄病院が移転することに伴い、ダイヤ改正及び路線改編を行う。県を含む関係自治体及び公共交通事業者と検討を重ね、交通モードごとの接続性や利便性の向上を図る。

定量的な目標・効果

【目標】

①年間利用者数 1,900人 ②収支率 10.0% ③市負担額 1,340,000円

【効果】

- ・対象路線を維持することで、通院や買い物など日常生活に必要な移動手段が確保される。
- ・地域間幹線や他の路線とを結節させることで広域的な運行体系が確保される。
- ・高齢者の外出機会が増大につながる。

基礎データ

合併状況: 直近で合併なし
人口: 32,914人(令和5年11月末現在) 面積: 222.85平方キロメートル
高齢化率: 33.9%(令和5年11月末現在) 協議会開催数: 協議会3回、地域別部会1回 ※書面による協議、報告含む

評価項目

前回の評価結果

【達成状況(結果)】

- ①年間利用者数: 1,271人(達成率66.9%)
- ②収支率: 8.0%(達成率80.0%)
- ③市負担額: 1,925,608円(達成率69.6%)

【評価】

- ・乗り方教室の実施やバスロケーションシステムの導入などを行い利用促進を図っていることを評価します。
- ・目標を達成していない系統については、しっかりと原因分析を行い、当該分析に対応した今後のさらなる改善策の検討・実施・検証を行っていくことを助言します。
- ・また、県立新庄病院の移転に伴う路線改編を行うに当たっては、地域のニーズをしっかりと把握し、それに対応した利便性の高い交通網が形成されることを期待します。

実施状況、目標・効果の達成状況

【実施状況等】

- ・回数乗車券の売上げが伸び収支率は、目標値を達成することができた。年間利用者数については、達成状況がB評価であるものの改善傾向にある。市負担額についても達成状況がC評価であるものの改善傾向にある。
- ・乗り方教室の実施、高校へのチラシの直接配布、市報での特集ページの作成などを継続的に実施したことにより、利用者の利用頻度向上につながった。
- ・車両の更新を実施し、ダウンサイジング化及びユニバーサルデザイン仕様の車両とし、利便性の向上を図った。

【実績】

- ①年間利用者数 実績値: 1,611人/便(達成率: 84.7%)
- ②収支率 実績値: 15%(達成率: 150.0%)
- ③市負担額 実績値: 1,681,720円(79.6%)

【内訳】 A: 1件 B: 1件 C: 1件

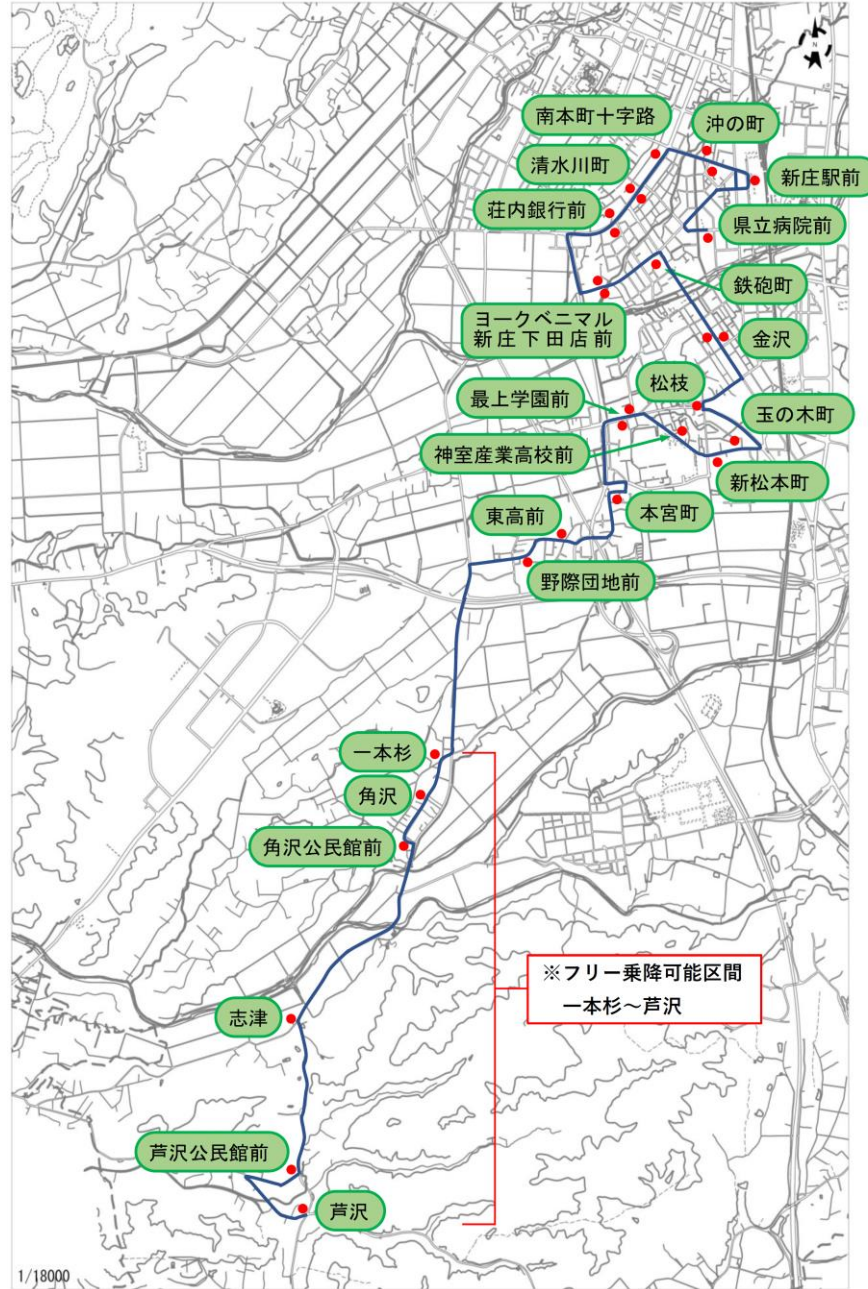
※評価の判定基準

- ・A⇒目標達成100%以上
- ・B⇒目標達成80%以上100%未満
- ・C⇒目標達成80%未満、又は、補助対象外(1運行当たり2人未満、運行割合30%未満)

事業の今後の改善点

令和5年10月1日から、拠点施設である県立新庄病院が移転することに伴い、ダイヤ改正及び路線改編を行う。県を含む関係自治体及び公共交通事業者と検討を重ね、交通モードごとの接続性や、利便性の向上を図る。

山形県(新庄市)地域公共交通活性化協議会



山形県(新庄市)地域公共交通活性化協議会

芦沢線時刻表

芦沢線 上り	第1便	第3便	芦沢線 下り	第2便	第4便
芦 沢	9:00	11:39	県立病院前	11:00	14:40
芦沢公民館前	9:01	11:40	新庄駅前	11:03	14:43
志 津	9:03	11:42	沖の町	11:04	14:44
角沢公民館前	9:05	11:44	南本町十字路	-	-
角 沢	9:06	11:45	清水川町	11:05	14:45
一本杉	9:07	11:46	荘内銀行前	11:06	14:46
野際団地前	9:09	11:48	ヨークベニマル新庄下田店前	11:08	14:48
東 高 前	9:09	11:48	鉄砲町	-	-
本 宮 町	9:10	11:49	金 沢	11:12	14:52
最上学園前	9:11	11:50	松 枝	11:14	14:54
神室産業高校前	9:12	11:51	玉の木町	11:16	14:56
新松本町	9:13	11:52	新松本町	11:16	14:56
玉の木町	9:13	11:52	神室産業高校前	11:17	14:57
松 枝	9:15	11:54	最上学園前	11:18	14:58
金 沢	9:17	11:56	本 宮 町	11:19	14:59
鉄 砲 町	9:19	11:58	東 高 前	11:20	15:00
ヨークベニマル新庄下田店前	9:20	11:59	野際団地前	11:20	15:00
荘内銀行前	9:22	12:01	一本杉	11:22	15:02
清水川町	9:23	12:02	角 沢	11:23	15:03
南本町十字路	9:24	12:03	角沢公民館前	11:24	15:04
沖の町	9:25	12:04	志 津	11:26	15:06
新庄駅前	9:26	12:05	芦沢公民館前	11:28	15:08
県立病院前	9:29	12:08	芦 沢	11:29	15:09

山形県(新庄市)地域公共交通活性化協議会

令和5年3月1日事業開始

事業名: 令和5年度地域内フィーダー系統

生活交通確保維持改善計画

目的・必要性

新庄市は、東日本旅客鉄道(株)新庄駅や山形県立新庄病院を中心に、鉄道は4路線と山形新幹線が、バスは事業者路線が2路線、他村からの乗り入れが2路線、新庄市営路線が4路線の計8路線運行している。

近年では人口減少・高齢化が進展しており、民間バス路線が相次いで撤退するなど、地域公共交通の存続が危機に瀕している状況にある。しかし、誰にとっても安心して暮らせる地域づくりのためには、来訪者を含めた、誰もが安心して移動することができる地域公共交通システムの構築が必要不可欠である。その一環として、中でも、高齢者や学生の足の確保を主たる目的とし、「域内の主要集落から、総合病院・高校への移動手段を確保する」ことを目標に掲げ、地域間幹線系統と接続するフィーダー系統(路線型)を組み合わせることで、生活交通ネットワークの構築を進めているところである。

確保・維持する系統の概要

【地域内フィーダー系統】

鳥越線

- ・運行事業者: 山交バス株式会社
 - ・系統数: 1系統
 - ・運賃: 190円から410円
 - ・運行日: 月～金
(8/13～8/16、12/29～1/3は除く)
- ※日新小学校休校日は運休となる。



事業・実施主体

- ・日新小学校の下校時間の変更に合わせ、ダイヤ改正を実施し利便性の向上を図る。(山交バス株式会社)
- ・市報で公共交通の特集ページを作成し、住民の理解度の向上と利用促進を図る。(新庄市)
- ・令和5年10月1日から、拠点施設である県立新庄病院が移転することに伴い、ダイヤ改正及び路線改編を行う。県を含む関係自治体及び公共交通事業者と検討を重ね、交通モードごとの接続性や利便性の向上を図る。

定量的な目標・効果

【目標】

①年間利用者数 13,272人 ②収支率 67.0% ③市負担額 503,000円

【効果】

- ・対象路線を維持することで、通院や買い物など日常生活に必要な移動手段が確保される。
- ・地域間幹線や他の路線とを結節させることで広域的な運行体系が確保される。
- ・高齢者の外出機会の増大につながる。
- ・小学生、中学生の通学バスとしての持続性が確保される。

基礎データ

合併状況: 直近で合併なし
人口: 32,914人(令和5年11月末現在) 面積: 222.85平方キロメートル
高齢化率: 33.9%(令和5年11月末現在) 協議会開催数: 協議会3回、地域別部会1回 ※書面による協議、報告含む

評価項目

前回の評価結果

令和5年度からの新規補助対象系統のため、前回事業評価なし。

実施状況、目標・効果の達成状況

【実施状況等】

- ・年間利用者数の達成状況がC評価の理由については、目標値が10月から9月までの1年間の利用者数となっているが、実績値については、補助対象期間の7カ月の数値になっているため低くなっている。
- ・収支率及び市負担額については、目標値を大幅に達成することができた。
- ・小学生の利便性向上を図るため、ダイヤ改正を行った。

【実績】

- ①年間利用者数 実績値: 6,719人(達成率50.6%)
- ②収支率 実績値: 80%(達成率119.4%)
- ③市負担額 実績値: 262,000円(達成率191.9%)

【内訳】 A: 2件 C: 1件

- ※評価の判定基準
- ・A⇒目標達成100%以上
- ・B⇒目標達成80%以上100%未満
- ・C⇒目標達成80%未満、又は、補助対象外(1運行当たり2人未満、運行割合30%未満)

事業の今後の改善点

令和5年10月1日から、拠点施設である県立新庄病院が移転することに伴い、ダイヤ改正及び路線改編を行う。県を含む関係自治体及び公共交通事業者と検討を重ね、交通モードごとの接続性や、利便性の向上を図る。

山形県(新庄市)地域公共交通活性化協議会

鳥越線路線図



鳥越線時刻表

鳥越→県立病院

	1便目
農大入口	7:30
鳥越南	7:30
鳥越中	7:31
鳥越上	7:31
鳥越	7:32
鳥越八幡前	7:33
元宮	7:34
上金沢	7:37
金沢	7:38
鉄砲町	7:40
清水川町	7:41
南本町十字路	7:42
沖の町	7:43
新庄駅前	7:44
県立病院前	7:46

県立病院→鳥越

	1便目	2便目
県立病院前	14:13	15:13
新庄駅前	14:15	15:15
沖の町	14:16	15:16
清水川町	14:17	15:17
鉄砲町	14:18	15:18
金沢	14:20	15:20
上金沢	14:21	15:21
元宮	14:24	15:24
鳥越八幡前	14:25	15:25
鳥越	14:26	15:26
鳥越上	14:27	15:27
鳥越中	14:27	15:27
鳥越南	14:28	15:28
農大入口	14:28	15:28

山形県(新庄市)地域公共交通活性化協議会

令和3年10月1日事業開始

事業名: 令和5年度地域内フィーダー系統

生活交通確保維持改善計画

目的・必要性

新庄市は、東日本旅客鉄道(株)新庄駅や山形県立新庄病院を中心に、鉄道は4路線と山形新幹線が、バスは事業者路線が2路線、他村からの乗り入れが2路線、新庄市営路線が4路線の計8路線運行している。

近年では人口減少・高齢化が進展しており、民間バス路線が相次いで撤退するなど、地域公共交通の存続が危機に瀕している状況にある。しかし、誰にとっても安心して暮らせる地域づくりのためには、来訪者を含めた、誰もが安心して移動することができる地域公共交通システムの構築が必要不可欠である。その一環として、中でも、高齢者や学生の足の確保を主たる目的とし、「域内の主要集落から、総合病院・高校への移動手段を確保する」ことを目標に掲げ、地域間幹線系統と接続するフィーダー系統(路線型)を組み合わせることで、生活交通ネットワークの構築を進めているところである。

確保・維持する系統の概要

【地域内フィーダー系統】

土内線

- ・運行事業者: 株式会社新庄タクシー
- ・系統数: 1系統
- ・運賃: 200円(70歳以上の方、小学生、中学生、高校生、障がい者の方は100円)
- ・運行日: 月～金(8/24～26、12/31、1/1、1/2、1/3を除く)



事業・実施主体

- ・車両の更新の実施(ダウンサイジング、ユニバーサルデザイン仕様)(新庄市)
- ・老人クラブやサロンを中心に、乗り方教室を実施し利用促進を図る。(新庄市)
- ・市報で公共交通の特集ページを作成し、住民の理解度の向上と利用促進を図る。(新庄市)
- ・令和5年10月1日から、拠点施設である県立新庄病院が移転することに伴い、ダイヤ改正及び路線改編を行う。県を含む関係自治体及び公共交通事業者と検討を重ね、交通モードごとの接続性や利便性の向上を図る。

定量的な目標・効果

【目標】

①年間利用者数 2,500人 ②収支率 10.0% ③市負担額 2,400,000円

【効果】

- ・対象路線を維持することで、通院や買い物など日常生活に必要な移動手段が確保される。
- ・地域間幹線や他の路線とを結節させることで広域的な運行体系が確保される。
- ・高齢者の外出機会が増大につながる。

基礎データ

合併状況: 直近で合併なし
人口: 32,914人(令和5年11月末現在) 面積: 222.85平方キロメートル
高齢化率: 33.9%(令和5年11月末現在) 協議会開催数: 協議会3回、地域別部会1回 ※書面による協議、報告含む

評価項目

前回の評価結果

【達成状況(結果)】

- ①年間利用者数: 2,401人(達成率96.0%) ②収支率: 8.5%(達成率85.0%)
- ③市負担額: 3,405,053円(達成率70.5%)

【評価】

- ・乗り方教室の実施やバスロケーションシステムの導入などを行い利用促進を図っていることを評価します。
- ・目標を達成していない系統については、しっかりと原因分析を行い、当該分析に対応した今後のさらなる改善策の検討・実施・検証を行っていくことを助言します。
- ・また、県立新庄病院の移転に伴う路線改編を行うに当たっては、地域のニーズをしっかりと把握し、それに対応した利便性の高い交通網が形成されることを期待します。

実施状況、目標・効果の達成状況

【実施状況等】

- ・収支率の達成状況がB評価であるものの改善傾向にあり、年間利用者数及び市負担額については、目標値を達成することができた。
- ・乗り方教室の実施、高校へのチラシの直接配布、市報での特集ページの作成などを継続的に実施したことにより、利用者の利用頻度向上につながった。
- ・車両の更新を実施し、ダウンサイジング化及びユニバーサルデザイン仕様の車両とし、利便性の向上を図った。

【実績】

- ①年間利用者数 実績値: 2,593人/便(達成率: 103.7%)
- ②収支率 実績値: 14%(達成率: 140.0%)
- ③市負担額 実績値: 2,899,946円(82.7%)

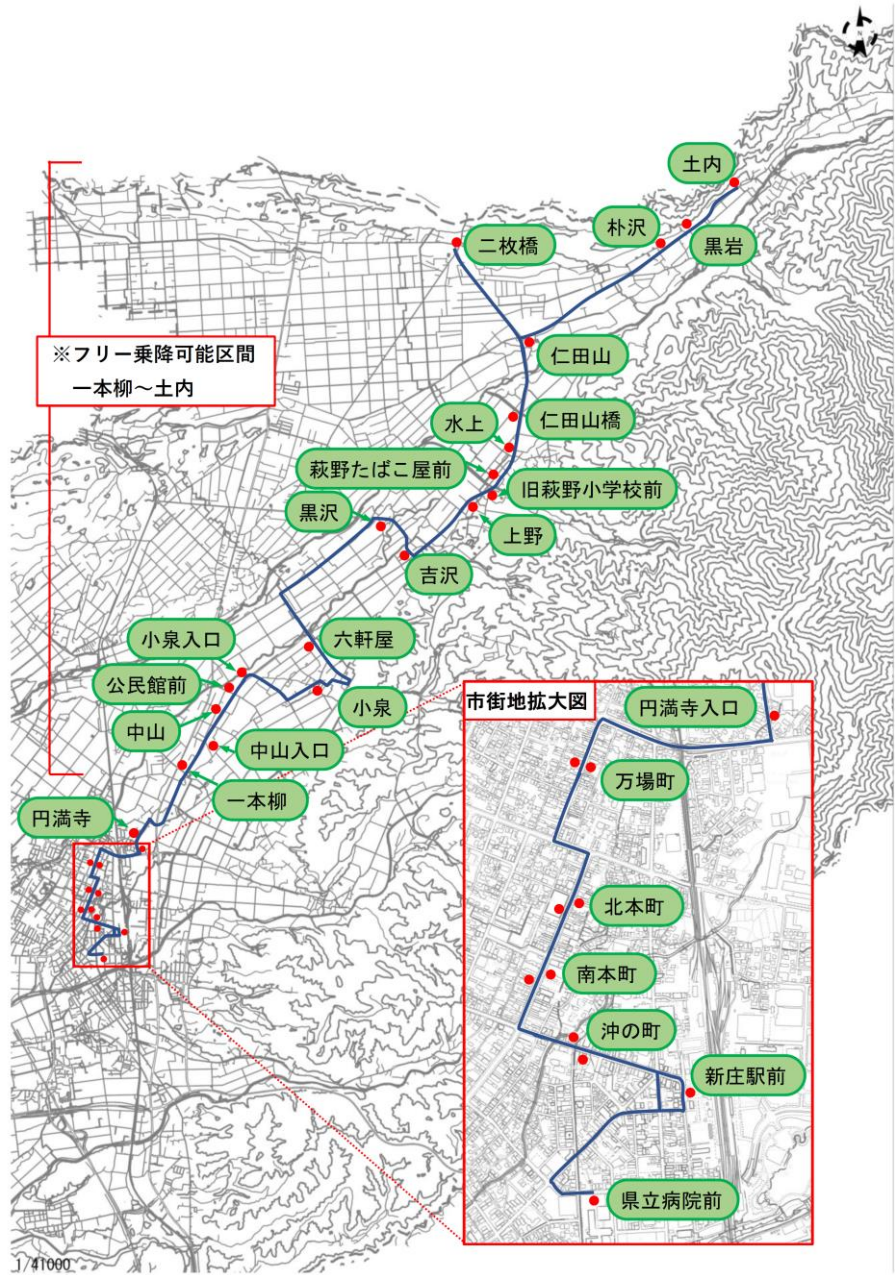
【内訳】 A: 2件 B: 1件

- ※評価の判定基準
- ・A⇒目標達成100%以上
- ・B⇒目標達成80%以上100%未満
- ・C⇒目標達成80%未満、又は、補助対象外(1運行当たり2人未満、運行割合30%未満)

事業の今後の改善点

令和5年10月1日から、拠点施設である県立新庄病院が移転することに伴い、ダイヤ改正及び路線改編を行う。県を含む関係自治体及び公共交通事業者と検討を重ね、交通モードごとの接続性や、利便性の向上を図る。

山形県(新庄市)地域公共交通活性化協議会



山形県(新庄市)地域公共交通活性化協議会

土内線時刻表

土内線 上り	第1便	第3便	土内線 下り	第2便	第4便
土 内	7:40	13:50	県立病院前	13:00	15:40
黒 岩	7:41	13:51	新庄駅前	13:03	15:43
朴 沢	7:42	13:52	沖の町	13:04	15:44
二 枚 橋	7:46	13:56	南本町	13:05	15:45
仁 田 山	7:50	14:00	北本町	13:06	15:46
仁 田 山 橋	7:51	14:01	万場町	13:08	15:48
水 上	7:52	14:02	円満寺入口	13:10	15:50
萩野たばこ屋前	7:53	14:03	円満寺	13:10	15:50
旧萩野小学校前	7:53	14:03	一本柳	13:12	15:52
上 野	7:54	14:04	中山入口	13:12	15:52
吉 沢	7:55	14:05	中山	13:13	15:53
黒 沢	7:56	14:06	公民館前	13:13	15:53
六 軒 屋	8:00	14:10	小泉入口	13:14	15:54
小 泉	8:03	14:13	小 泉	13:17	15:57
小 泉 入 口	8:06	14:16	六 軒 屋	13:20	16:00
公 民 館 前	8:07	14:17	黒 沢	13:24	16:04
中 山	8:07	14:17	吉 沢	13:25	16:05
中 山 入 口	8:08	14:18	上 野	13:26	16:06
一 本 柳	8:08	14:18	旧萩野小学校前	13:27	16:07
円 満 寺	8:10	14:20	萩野たばこ屋前	13:27	16:07
円 満 寺 入 口	8:10	14:20	水 上	13:28	16:08
万 場 町	8:12	14:22	仁 田 山 橋	13:29	16:09
北 本 町	8:14	14:24	仁 田 山	13:30	16:10
南 本 町	8:15	14:25	二 枚 橋	13:34	16:14
沖 の 町	8:16	14:26	朴 沢	13:38	16:18
新 庄 駅 前	8:17	14:27	黒 岩	13:39	16:19
県立病院前	8:20	14:30	土 内	13:40	16:20

山形県(寒河江市)地域公共交通活性化協議会

市内循環バス:平成28年12月1日事業開始

デマンドタクシー:令和4年10月1日事業開始

事業名:令和5年度地域内フィーダー系統

生活交通確保維持改善計画

目的・必要性

市内循環バスは、市街地周辺の公共交通の利用が困難な地域の解消及び市中心部の医療機関や商業施設を結ぶ生活交通路線の確保を目的とし、デマンドタクシーは、路線バスなどが走っていない中山間部を含めた5つの地域「公共交通空白地帯」の交通手段の確保を目的とする。また、共に寒河江バスターミナルにおいて地域間幹線バス系統に接続する地域内フィーダー系統として、生活交通を確保維持することを目的とする。

確保・維持する系統の概要

【地域内フィーダー系統】

○市内循環バス

- ・運行事業者:(北部ルート)中央タクシー株式会社
(南部ルート)寒河江タクシー株式会社
- ・系統数:各2系統(右回り・左回り)
- ・運賃:200円(中学生以下・70歳以上・障がい者半額、小学生未満無料)
- ・運行日:月～金(12/29～1/3、8/13～8/16、祝日及び振替休日を除く)



○デマンドタクシー(予約制乗合タクシー)

- ・運行事業者:(幸生、中郷、醍醐・三泉地区)中央タクシー株式会社
(田代、谷沢地区)寒河江タクシー株式会社
- ・運賃:幸生、田代地区 500円、その他地区 300円
(中学生以下・70歳以上・障がい者半額、小学生未満無料)
- ・運行日:月～金(12/29～1/3、8/13～8/16、祝日及び振替休日を除く)



事業・実施主体

- ・循環バスと他公共交通機関との乗り継ぎの利便性を周知するため、本市に関わる公共交通機関の時刻表を網羅したバスブックを作成。また、デマンドタクシーにおいては共通乗降場を追加した。(寒河江市)
- ・西村山地域の広域公共交通マップを更新し、HPで公開することで、地域幹線系統等との乗継ぎについて周知を図った。(寒河江市、西村山広域連携協議会)

定量的な目標・効果

【目標】①年間利用者数、②収支率、③負担額

- 市内循環バス:北部ルート①1,493人以上②3.9%以上③4,111千円
南部ルート①3,148人以上②7.4%以上③4,110千円
- デマンドタクシー:幸生、中郷、醍醐・三泉地区①1,751人以上②11%以上③4,268千円
田代、谷沢地区①1,365人以上②10.8%以上③3,704千円

【効果】

- ・地域内の移動の利便性向上と公共交通の利用が困難な地域の解消が図られ、高齢者などの交通弱者の通院や買い物の際の生活交通が確保される。
- ・現在は自家用車で移動し、公共交通を利用しない高齢者等が、今後自家用車の運転が困難となり交通弱者化した場合においても、循環バスの運行により生活交通が維持されていることで、積極的に外出する機会が得られることが期待される。

基礎データ

合併状況:昭和29年8月1日に1町4村が合体、同年11月1日に1町1村が編入。
人口:39,817人(令和5年9月30日現在) 面積:139.03平方キロメートル
高齢化率:32.68%(令和5年9月30日現在) 協議会開催数:協議会3回、地域別部会2回※書面による協議、報告を含む

前回の評価結果

【達成状況(結果)】

循環バス:北部ルート1,735人(達成率88%) 南部ルート3,171人(達成率123%)
デマンドタクシー:幸生、中郷、醍醐・三泉地区1,553人(達成率63%) 田代、谷沢地区1,472人(達成率87%)
【評価】

- ・広報紙やホームページ等を活用し、循環バス、デマンドタクシーの概要、分かりやすい利用方法や地域幹線系統等との乗継ぎの利便性等についての周知を徹底するとともに、地域のニーズをしっかりと把握し、新規需要の掘り起こしやさらなる利用促進を図る。

評価項目

実施状況、目標・効果の達成状況

【実施状況等】

- ・広報誌やホームページ等による事業の周知により、循環バス北部ルート及びデマンドタクシーでは利用者の増加につながり目標を達成したが、循環バス南部ルートでは目標を達成できなかった。
- ・全体としては、運行地域内の移動の利便性向上と公共交通の利用が困難な地域の解消が図られ、高齢者など交通弱者の通院や買い物の際の生活交通が確保された。

【実績】①年間利用者数、②収支率、③負担額

- 市内循環バス:北部ルート①1,657人(達成率111%)②2.8%(達成率72%)③6,937千円(達成率59%)
→1運行当たり2人未満(1.2人)のためC評価
南部ルート①2,832人(達成率90%)②6.6%(達成率89%)③4,649千円(達成率88%)
- デマンドタクシー:幸生、中郷、醍醐・三泉地区
①1,857人(達成率106%)②16.2%(達成率147%)③3,503千円(達成率82%)
田代、谷沢地区
①1,808人(達成率132%)②15.5%(達成率144%)③3,439千円(達成率93%)

〔内訳〕A:2件、B:1件、C:1件(平均達成率)

※評価の判定基準

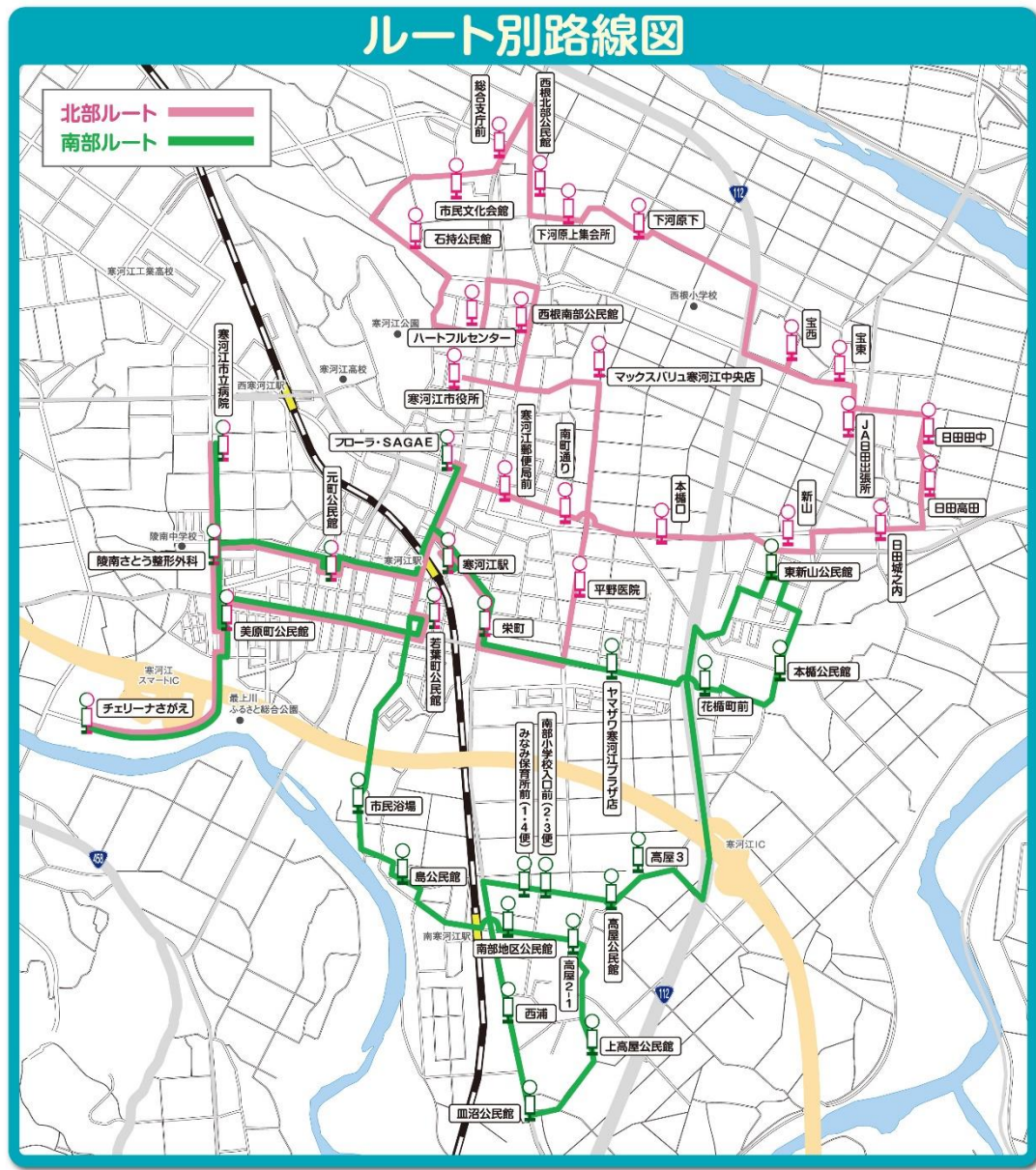
- ・A⇒目標達成100%以上
- ・B⇒目標達成80%以上100%未満
- ・C⇒目標達成80%未満、又は、補助対象外(1運行当たり2人未満、運行割合30%未満)

事業の今後の改善点

- ・引き続き、市広報紙やホームページ等を活用し、市循環バス及びデマンドタクシーの概要、地域幹線系統等との乗り継ぎの利便性について周知を図り、利用者数増に繋げる。
- ・循環バスでは、他公共交通機関への乗り継ぎがしやすいダイヤに改定、バス停の追加を検討し、利便性向上を目指す。デマンドタクシーにおいては、既存の登録者に対して、改めて利用方法を周知し、利用者数増に繋げる。

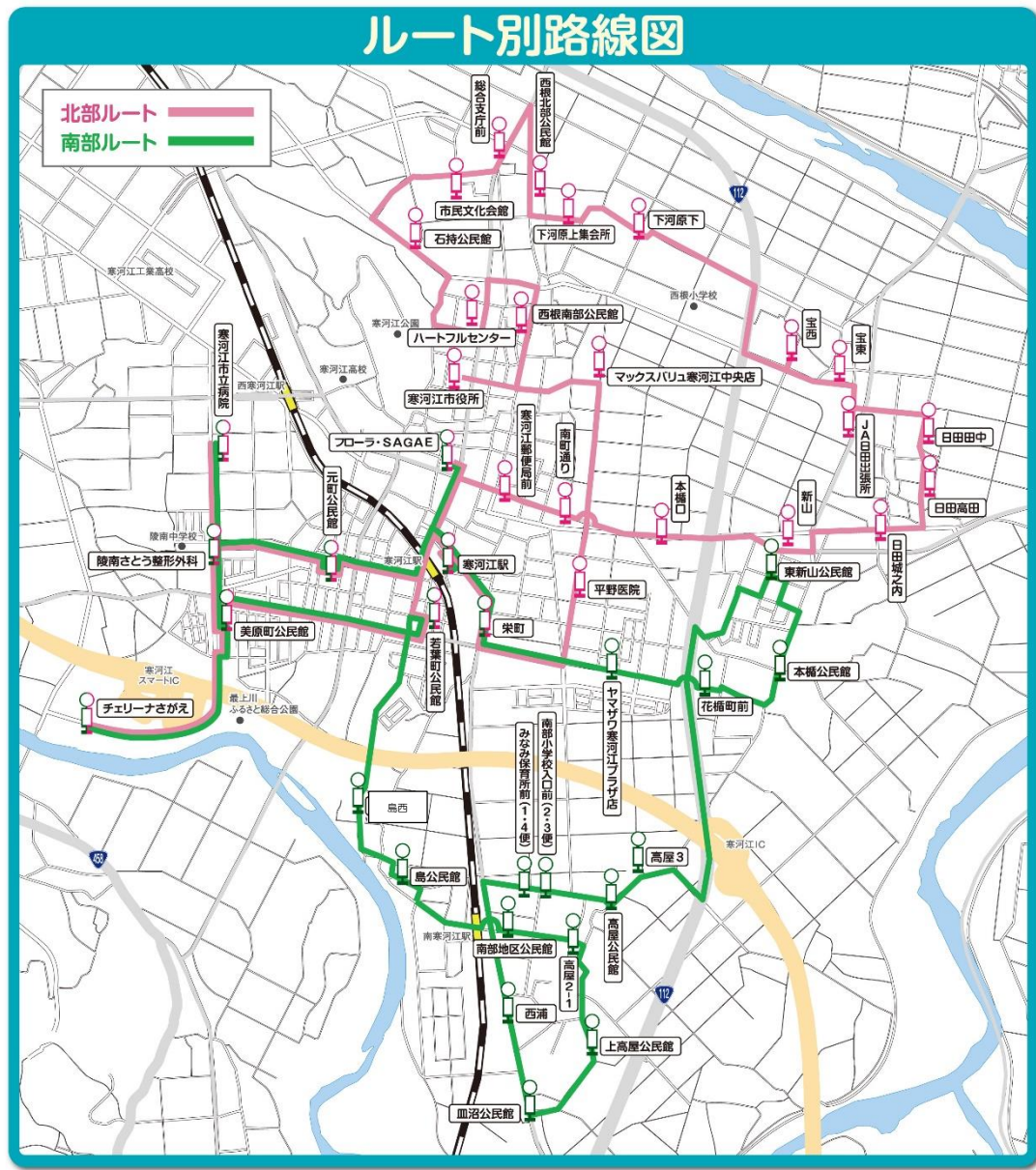
山形県(寒河江市)地域公共交通活性化協議会

寒河江市内循環バス路線図(令和4年10月1日～令和5年4月19日)



山形県(寒河江市)地域公共交通活性化協議会

寒河江市内循環バス路線図(令和5年4月20日～令和5年9月30日)



山形県(寒河江市)地域公共交通活性化協議会

寒河江市内循環バス(北部ルート)時刻表

▶ 時刻表<北部ルート>

No.	バス停名	1便	2便
1	寒河江駅	7:20	9:15
2	フローラ・SAGAE	7:23	9:18
3	寒河江郵便局前※	7:25	9:20
4	南町通り※	7:26	9:21
5	本楯口※	7:27	9:22
6	新山※	7:30	9:25
7	日田城之内	7:32	9:27
8	日田高田	7:33	9:28
9	日田田中	7:34	9:29
10	JA日田出張所	7:36	9:31
11	宝東	7:37	9:32
12	宝西	7:38	9:33
13	下河原下	7:42	9:37
14	下河原上集会所	7:44	9:39
15	西根北部公民館	7:46	9:41
16	総合支庁前※	7:48	9:43
17	市民文化会館	7:50	9:45
18	石持公民館	7:52	9:47
19	ハートフルセンター	7:55	9:50
20	西根南部公民館	7:58	9:53
21	寒河江市役所	8:00	9:55
22	マックスバリュ寒河江中央店	8:02	9:57
23	平野医院	8:05	10:00
24	栄町※	8:08	10:03
25	寒河江駅	8:10	10:05
26	元町公民館	8:13	10:08
27	寒河江市立病院	8:16	10:11
28	陵南さとう整形外科	8:17	10:12
29	チェリーナさがえ	8:20	10:15
30	美原町公民館	8:22	10:17
31	若葉町公民館	8:26	10:21
32	寒河江駅	8:28	10:23

No.	バス停名	3便	4便
1	寒河江駅	10:40	13:20
2	若葉町公民館	10:42	13:22
3	美原町公民館	10:46	13:26
4	チェリーナさがえ	10:48	13:28
5	陵南さとう整形外科	10:51	13:31
6	寒河江市立病院	10:52	13:32
7	元町公民館	10:55	13:35
8	寒河江駅	10:58	13:38
9	栄町※	11:00	13:41
10	平野医院	11:03	13:43
11	マックスバリュ寒河江中央店	11:06	13:46
12	寒河江市役所	11:08	13:48
13	西根南部公民館	11:10	13:50
14	ハートフルセンター	11:13	13:53
15	石持公民館	11:16	13:56
16	市民文化会館	11:18	13:58
17	総合支庁前※	11:20	14:00
18	西根北部公民館	11:22	14:02
19	下河原上集会所	11:24	14:04
20	下河原下	11:26	14:06
21	宝西	11:30	14:10
22	宝東	11:31	14:11
23	JA日田出張所	11:32	14:12
24	日田田中	11:34	14:14
25	日田高田	11:35	14:15
26	日田城之内	11:36	14:16
27	新山※	11:38	14:18
28	本楯口※	11:41	14:21
29	南町通り※	11:42	14:22
30	寒河江郵便局前※	11:43	14:23
31	フローラ・SAGAE	11:45	14:25
32	寒河江駅	11:48	14:28

山形県(寒河江市)地域公共交通活性化協議会

寒河江市内循環バス(南部ルート)時刻表(令和4年10月1日～令和5年4月19日)

▶ 時刻表<南部ルート>

No.	バス停名	1便	4便
1	寒河江駅	7:50	13:00
2	栄町※	7:52	13:02
3	ヤマザワ寒河江プラザ店	7:54	13:04
4	花楯町前	7:56	13:06
5	本楯公民館	7:58	13:08
6	東新山公民館	8:01	13:11
7	高屋3	8:07	13:17
8	高屋公民館	8:08	13:18
9	みなみ保育所前	8:10	13:20
10	西浦※	8:13	13:23
11	血沼公民館	8:15	13:25
12	上高屋公民館	8:17	13:27
13	高屋2-1	8:19	13:29
14	南部地区公民館	8:20	13:30
15	島公民館	8:22	13:32
16	市民浴場	8:24	13:34
17	若葉町公民館	8:28	13:38
18	美原町公民館	8:32	13:42
19	チェリーナさがえ	8:35	13:45
20	陵南さとう整形外科	8:39	13:49
21	寒河江市立病院	8:41	13:51
22	元町公民館	8:44	13:54
23	フローラ・SAGAE	8:49	13:59
24	寒河江駅	8:52	14:02

No.	バス停名	2便	3便
1	寒河江駅	9:50	11:10
2	フローラ・SAGAE	9:53	11:13
3	元町公民館	9:58	11:18
4	寒河江市立病院	10:01	11:21
5	陵南さとう整形外科	10:03	11:23
6	チェリーナさがえ	10:07	11:27
7	美原町公民館	10:10	11:30
8	若葉町公民館	10:14	11:34
9	市民浴場	10:18	11:38
10	島公民館	10:20	11:40
11	南部地区公民館	10:22	11:42
12	高屋2-1	10:23	11:43
13	上高屋公民館	10:25	11:45
14	血沼公民館	10:27	11:47
15	西浦※	10:29	11:49
16	南部小学校入口前	10:32	11:52
17	高屋公民館	10:34	11:54
18	高屋3	10:35	11:55
19	東新山公民館	10:41	12:01
20	本楯公民館	10:44	12:04
21	花楯町前	10:46	12:06
22	ヤマザワ寒河江プラザ店	10:48	12:08
23	栄町※	10:50	12:10
24	寒河江駅	10:52	12:12

山形県(寒河江市)地域公共交通活性化協議会

寒河江市内循環バス(南部ルート)時刻表(令和5年4月19日～令和5年9月30日)

▶ 時刻表<南部ルート>

No.	バス停名	1便	4便
1	寒河江駅	7:50	13:00
2	栄町※	7:52	13:02
3	ヤマザワ寒河江プラザ店	7:54	13:04
4	花楸町前	7:56	13:06
5	本楯公民館	7:58	13:08
6	東新山公民館	8:01	13:11
7	高屋3	8:07	13:17
8	高屋公民館	8:08	13:18
9	みなみ保育所前	8:10	13:20
10	西浦※	8:13	13:23
11	血沼公民館	8:15	13:25
12	上高屋公民館	8:17	13:27
13	高屋2-1	8:19	13:29
14	南部地区公民館	8:20	13:30
15	島公民館	8:22	13:32
16	島西	8:24	13:34
17	若葉町公民館	8:28	13:38
18	美原町公民館	8:32	13:42
19	チェリーナさがえ	8:35	13:45
20	陵南さとう整形外科	8:39	13:49
21	寒河江市立病院	8:41	13:51
22	元町公民館	8:44	13:54
23	フローラ・SAGAE	8:49	13:59
24	寒河江駅	8:52	14:02

No.	バス停名	2便	3便
1	寒河江駅	9:50	11:10
2	フローラ・SAGAE	9:53	11:13
3	元町公民館	9:58	11:18
4	寒河江市立病院	10:01	11:21
5	陵南さとう整形外科	10:03	11:23
6	チェリーナさがえ	10:07	11:27
7	美原町公民館	10:10	11:30
8	若葉町公民館	10:14	11:34
9	市民浴場	10:18	11:38
10	島公民館	10:20	11:40
11	南部地区公民館	10:22	11:42
12	高屋2-1	10:23	11:43
13	上高屋公民館	10:25	11:45
14	血沼公民館	10:27	11:47
15	西浦※	10:29	11:49
16	南部小学校入口前	10:32	11:52
17	高屋公民館	10:34	11:54
18	高屋3	10:35	11:55
19	東新山公民館	10:41	12:01
20	本楯公民館	10:44	12:04
21	花楸町前	10:46	12:06
22	ヤマザワ寒河江プラザ店	10:48	12:08
23	栄町※	10:50	12:10
24	寒河江駅	10:52	12:12

山形県(寒河江市)地域公共交通活性化協議会

デマンドタクシー運行時刻、運行地域等

運 行 日

月曜日から金曜日
(土曜日、日曜日、祝日、8月13~16日、12月29日~1月3日は運休)

運行回数・時間

1日7便
午前の便 ▶ 7:30発・9:00発・10:30発・12:00発
午後の便 ▶ 1:30発・3:00発・5:30発
(タクシー会社の車庫を出発する時間です。)

共通乗降場

公共施設等・市内医療機関・調剤薬局・金融機関等・
食品スーパーマーケット ※詳しくは裏面をご覧ください。

運行地域・利用料金

運行地域	利用料金 (大人片道)
幸生地区	500円
中郷地区(中郷、金谷、平塩)	300円
醍醐・三泉地区 (慈恩寺、日和田、箕輪、道生、 雲河原、菊地堂、上河原、入倉)	300円

運行地域	利用料金 (大人片道)
田代地区(田代、留場)	500円
谷沢地区 (米沢、清助新田、谷沢)	300円

※小学生、障がい者は半額。
6歳未満は無料。

予約センター
電話番号 ☎86-8395

予約センター
電話番号 ☎86-8393

予 約 時 間

午前8:30から午後5:00まで | 午前の便 ▶ 前日午後5:00まで
※利用日の3日前から予約できます。 | 午後の便 ▶ 当日午前10:00まで

山形県(寒河江市)地域公共交通活性化協議会

デマンドタクシー共通乗降場一覧(令和4年10月1日～令和5年4月19日)

共通乗降場 一覧表

施設等名称	施設等名称	施設等名称
公共施設等	41 陵南眼科クリニック	81 さがえ調剤薬局
1 寒河江市役所	42 ほなみ透析クリニック	82 ら・ふらんす調剤薬局寒河江店
2 ハートフルセンター	43 寒河江市西村山郡医師会総合健診センター	83 陵南調剤薬局
3 フローラ・SAGAE	44 あんどろクリニック	84 ファーコス薬局あんず
4 寒河江市文化センター	45 鬼海小児科	85 カワチ薬局寒河江店
5 JR寒河江駅	46 おやま整形外科クリニック	86 ウエルシア薬局寒河江栄町店
6 JR羽前高松駅	医療機関 (歯科)	87 ふれあい調剤薬局中郷店
7 寒河江市立病院	47 土田歯科医院	88 かえで薬局ほなみ店
8 西部地区公民館	48 鈴木歯科医院	89 かえで薬局末広町店
9 柴橋地区公民館	49 菊地歯科医院	90 コスモ薬局南寒河江店
10 寒河江市市民浴場	50 せいの歯科医院	金融機関等
11 チェリーナさがえ	51 鈴木歯科	91 白岩郵便局
12 寒河江市老人福祉センター	52 奥山歯科医院	92 宮内簡易郵便局
13 チェリーランドさがえ	53 大沼歯科医院	93 JA寒河江西支所 白岩ふれあいセンター
14 慈恩寺テラス	54 大久保歯科医院	94 JA寒河江西支所 豊巖ふれあいセンター
医療機関 (医科)	55 石山歯科	95 三泉郵便局
15 中正堂高橋医院	56 石川歯科医院	96 JA寒河江東支所 三泉ふれあいセンター
16 三浦医院	57 サカエ歯科クリニック	97 高松郵便局
17 国井クリニック	58 高橋歯科	98 JA寒河江西支所
18 陵南さとう整形外科	59 卯月歯科クリニック	99 柴橋郵便局
19 折居内科医院	60 佐藤歯科医院	100 JA柴橋支所
20 渡辺外科胃腸科医院	61 井上歯科医院	101 JA本所
21 にとう小児科医院	62 みずき歯科クリニック	102 荘内銀行寒河江支店
22 土田内科医院	63 国井デンタルクリニック	103 山形銀行寒河江中央支店
23 横山耳鼻咽喉科医院	64 白田歯科医院	104 きらやか銀行寒河江支店
24 大原医院	65 さくらんぼ歯科クリニック	105 山形中央信用組合寒河江支店
25 菊地胃腸科内科医院	66 なないろデンタルクリニック	106 山形中央信用組合陵南出張所
26 豊岡整形外科	調剤薬局	107 山形信用金庫寒河江支店
27 寒河江武田内科往診クリニック	67 佐藤薬局	108 東北労働金庫寒河江支店
28 鈴木眼科	68 中央通り調剤薬局	109 寒河江郵便局
29 国井医院	69 大久保薬局落衣店	110 寒河江北郵便局
30 小松医院	70 共創未来寒河江薬局	111 寒河江島郵便局
31 小関内科胃腸科医院	71 アップル調剤薬局	食品スーパーマーケット
32 山崎医院	72 柴橋薬局	112 ヤマザワ寒河江プラザ店
33 あびこ耳鼻咽喉科クリニック	73 ファーコス薬局あすなろ	113 ヤマザワ寒河江西店
34 あきば医院	74 健康堂薬局	114 ヨークベニマル寒河江店
35 熊坂整形外科医院	75 大久保薬局	115 マックスパリュ東北高松店
36 すまいるレディースクリニック	76 コスモ調剤薬局高田店	116 マックスパリュ東北寒河江西店
37 平野医院	77 おしどり薬局仲谷地店	117 マックスパリュ東北寒河江中央店
38 田村内科・消化器科クリニック	78 調剤薬局ソルハドレッジ寒河江西店	118 おーばん寒河江店
39 さとうクリニック	79 日本調剤寒河江薬局	119 おーばん寒河江西店
40 南さがえ病院	80 そよかぜ薬局寒河江店	120 フードセンターたかき元町店

山形県(寒河江市)地域公共交通活性化協議会

デマンドタクシー共通乗降場一覧(令和5年4月20日～令和5年9月30日)

共通乗降場 一覧表

施設等名称	施設等名称	施設等名称
公共施設等	41 陵南眼科クリニック	81 さがえ調剤薬局
1 寒河江市役所	42 ほなみ透析クリニック	82 ら・ふらんす調剤薬局寒河江店
2 ハートフルセンター	43 寒河江市西村山郡医師会総合健診センター	83 陵南調剤薬局
3 フローラ・SAGAE	44 あんどうクリニック	84 ファーコス薬局あんず
4 寒河江市文化センター	45 鬼海小児科	85 カワチ薬局寒河江店
5 JR寒河江駅	46 おやま整形外科クリニック	86 ウエルシア薬局寒河江栄町店
6 JR羽前高松駅	医療機関 (歯科)	87 ふれあい調剤薬局中郷店
7 寒河江市立病院	47 土田歯科医院	88 かえで薬局ほなみ店
8 西部地区公民館	48 鈴木歯科医院	89 かえで薬局末広町店
9 柴橋地区公民館	49 菊地歯科医院	90 コスモ薬局南寒河江店
10 寒河江市市民浴場 (湯るりさがえ)	50 せいの歯科医院	金融機関等
11 チェリーナさがえ	51 鈴木歯科	91 白岩郵便局
12 寒河江市老人福祉センター	52 奥山歯科医院	92 宮内簡易郵便局
13 チェリーランドさがえ	53 大沼歯科医院	93 JA寒河江西支所 白岩ふれあいセンター
14 慈恵寺テラス	54 大久保歯科医院	94 JA寒河江西支所 醍醐ふれあいセンター
医療機関 (医科)	55 石山歯科	95 三泉郵便局
15 中正堂高橋医院	56 石川歯科医院	96 JA寒河江東支所 三泉ふれあいセンター
16 三浦医院	57 サカエ歯科クリニック	97 高松郵便局
17 国井クリニック	58 高橋歯科	98 JA寒河江西支所
18 陵南さとう整形外科	59 卯月歯科クリニック	99 柴橋郵便局
19 折居内科医院	60 佐藤歯科医院	100 JA柴橋支所
20 渡辺外科胃腸科医院	61 井上歯科医院	101 JA本所
21 にとう小児科医院	62 みずき歯科クリニック	102 荘内銀行寒河江支店
22 土田内科医院	63 国井デンタルクリニック	103 山形銀行寒河江中央支店
23 横山耳鼻咽喉科医院	64 白田歯科医院	104 きらやか銀行寒河江支店
24 大原医院	65 さくらんぼ歯科クリニック	105 山形中央信用組合寒河江支店
25 菊地胃腸科内科医院	66 なないろデンタルクリニック	106 山形中央信用組合陵南出張所
26 豊岡整形外科	調剤薬局	107 山形信用金庫寒河江支店
27 寒河江武田内科往診クリニック	67 佐藤薬局	108 東北労働金庫寒河江支店
28 鈴木眼科	68 中央通り調剤薬局	109 寒河江郵便局
29 国井医院	69 大久保薬局落衣店	110 寒河江北郵便局
30 小松医院	70 共創未来寒河江薬局	111 寒河江島郵便局
31 小関内科胃腸科医院	71 アップル調剤薬局	食品スーパーマーケット
32 山崎医院	72 柴橋薬局	112 ヤマザク寒河江プラザ店
33 あびこ耳鼻咽喉科クリニック	73 ファーコス薬局あすなろ	113 ヤマザク寒河江西店
34 あさば医院	74 健康堂薬局	114 ヨークベニマル寒河江店
35 熊坂整形外科医院	75 大久保薬局	115 マックスバリュ東北高松店
36 すまいるレディースクリニック	76 コスモ調剤薬局高田店	116 マックスバリュ東北寒河江西店
37 平野医院	77 おしどり薬局仲谷地店	117 マックスバリュ東北寒河江中央店
38 田村内科・消化器科クリニック	78 調剤薬局ツルハドラッグ寒河江西店	118 おーばん寒河江店
39 さとうクリニック	79 日本調剤寒河江薬局	119 おーばん寒河江西店
40 南さがえ病院	80 そよかぜ薬局寒河江店	120 フードセンターたかき元町店

山形県(上山市)地域公共交通活性化協議会

令和3年10月1日事業開始

事業名: 令和5年度地域内フィーダー系統

生活交通確保維持改善計画

目的・必要性

対象路線の沿線地域には主要な公共施設や病院、商業施設、高等学校がなく、また、市中心部からも遠いことから、自家用車を持たない住民にとって対象路線は通学、通院、買い物等のために市中心部へ移動する唯一の手段であり、その維持確保が必要とされている。民間事業者のバス路線、上山市営バス市内循環線、上山市営予約制乗合タクシーを維持確保し、地域間交流による市全域の活性化を図り、持続可能な公共交通システムを構築することを目的とする。

確保・維持する系統の概要

【地域内フィーダー系統】

○上山～棚木、久保手

- ・運行事業者: 山交バス㈱
- ・系統数: 2系統
- ・運行日: 月～金

○上山市営バス市内循環線

- ・運行事業者: 山交ハイヤー㈱
- ・系統数: 1系統
- ・運賃: 200円(定時定路線)
- ・運行日: 毎日(8/13～8/16、12/29～1/3を除く)

○上山市営予約型乗合タクシー

- ・運行事業者: 観光タクシー㈱
- ・運賃: 300～2,400円(区域型運行)
- ・運行日: 毎日(8/13～8/16、12/29～1/3を除く)



事業・実施主体

- ・感染症対策の徹底を図り、市民が安心して利用できる環境を整備する。(上山市、事業者)
- ・利用状況をもとに、必要に応じ運行内容の見直しについて検討する。(上山市、事業者)

定量的な目標・効果

【目標】

利用者数	上山～棚木 7,300人以上、上山～久保手 8,900人以上 上山市営バス 5,600人以上 上山市営予約制乗合タクシー 6,700人以上
収支率	山交バス5路線 63%以上 上山市営バス 6.5%以上 上山市営予約制乗合タクシー 16.5%以上
市負担額	山交バス5路線 2,200万円 上山市営バス 1,373万円 上山市営予約制乗合タクシー 1,067万円

※なお、山交バスの目標値は補助対象外の路線を含めた数値になっている。

【効果】

- ・対象路線を維持することで、通院や通学、買い物など日常生活に必要な移動手段が確保される。
- ・地域間幹線や他の路線とを結節させることで広域的な運行体系が確保される。
- ・高齢者の外出機会増大や地域間交流の促進による地域活性化に繋がる。

基礎データ

合併状況: 昭和29年に上山町、西郷村、本庄村、東村、宮生村、中川村が合併
昭和31年に本沢村の一部久保手を編入合併が合併
昭和32年赤湯町の一部中山、山元村及び山形市の一部蔵王金瓶を編入合併
人口: 28,118人(令和5年11月末現在)
面積: 241.00平方キロメートル 高齢化率: 40.22%(令和5年11月末現在)
協議会開催数: 協議会3回、地域別部会2回(令和4年10月～令和5年9月)

前回の評価結果

- ・目標を達成していない系統について、新型コロナウイルスの影響以外の観点からも原因の分析に努め、当該分析に対応した今後の更なる改善策の検討・実施・検証を行っていくこと。
- ・目標値の設定の際には、ダイヤの見直しなどによる利便性の向上や周知・啓発などの効果を踏まえ、現状の改善を目指した検討を行うこと。

評価項目

実施状況、目標・効果の達成状況

【実施状況等】上山市営バス、上山市営予約制乗合タクシーについて、感染症対策の徹底を図り、市民が安心して利用できる環境を整え運行を行った。

【実績】

利用者数	上山～棚木 8,751人(達成率119.9%)、上山～久保手 7,304人(達成率82.1%) 上山市営バス 6,141人(達成率111.7%) 上山市営予約制乗合タクシー 6,706人(達成率100%)
収支率	山交バス5路線 66.91%(達成率106.2%) 上山市営バス 7.4%(達成率113.8%) 上山市営予約制乗合タクシー 15.2%(達成率92.1%)
市負担額	山交バス5路線 2,508万9千円(達成率87.7%) 上山市営バス 1,406万2千円(達成率97.6%) 上山市営予約制乗合タクシー 1,197万2千円(達成率89.1%)

〔内訳〕 A:1件 B:2件 C:1件

事業の今後の改善点

上山～棚木、久保手線については、引き続きバス時刻表を配付し、利用促進に向けた周知を行い利用者の増加を目指す。

上山市営バスおよび上山市営予約制乗合タクシーについては、運行対象エリアが拡大となり、今後も利用者数の増加が見込まれる。引き続き利用促進に向けた活動を行っていくとともに、費用対効果を重視しながら、必要に応じ運行内容の見直しを行い利用者の増加を目指す。

山形県(上山市)地域公共交通活性化協議会

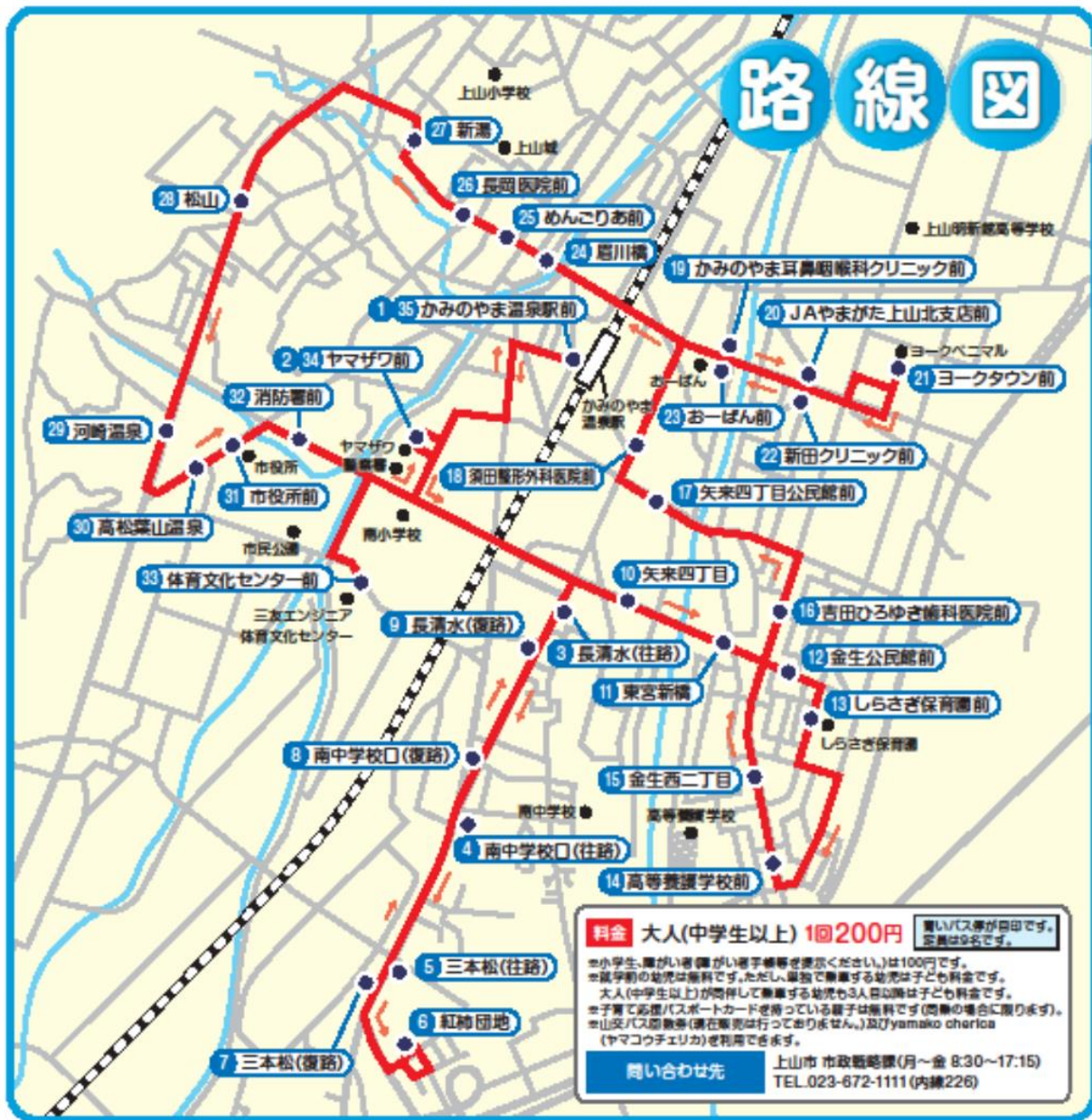
上山～棚木、久保手線運行系統図

菅蒲・生居・赤山線は
令和5年9月末で廃線



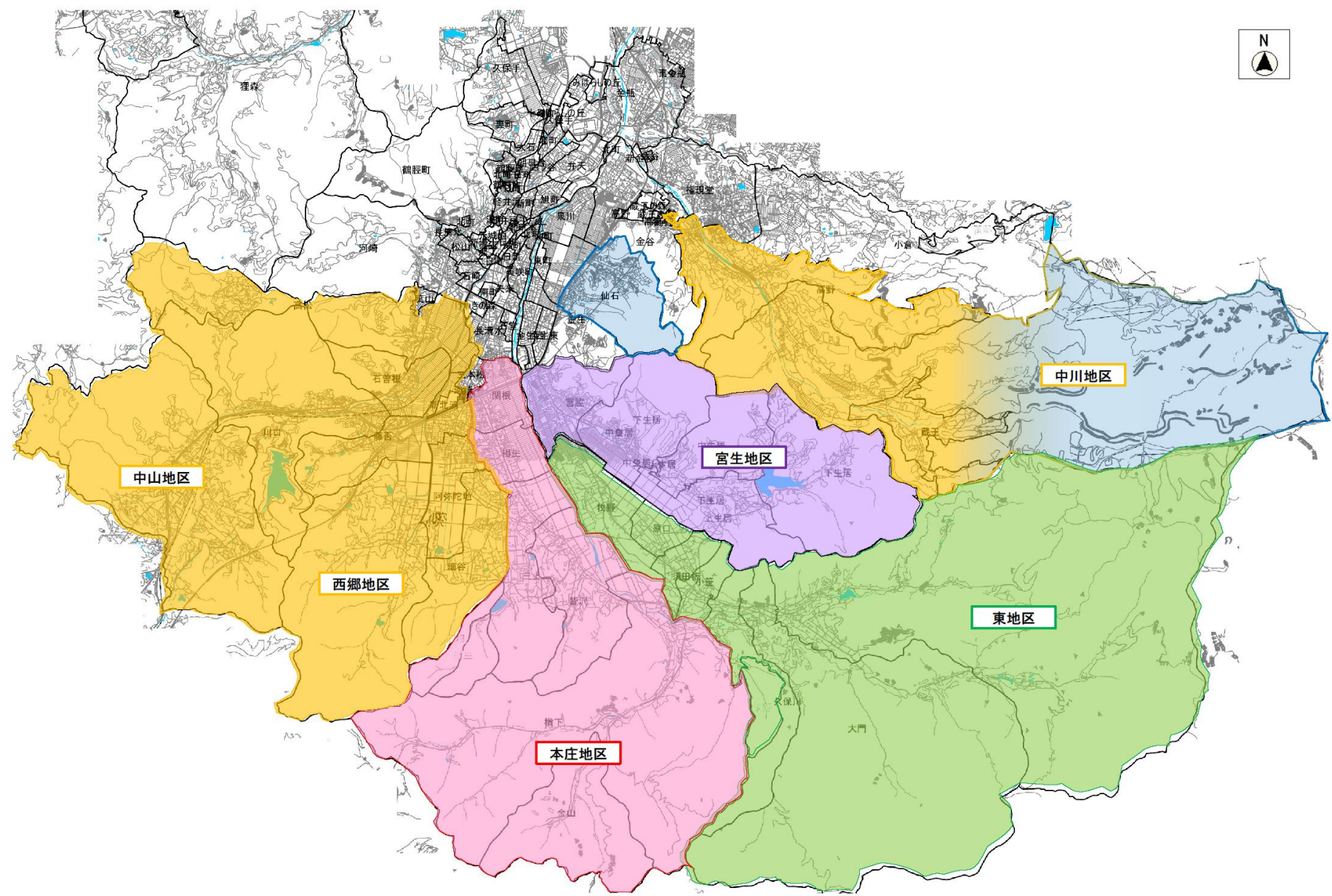
山形県(上山市)地域公共交通活性化協議会

上山市営バス営業区域図面



山形県(上山市)地域公共交通活性化協議会

上山市営予約型乗合タクシー営業区域図面



山形県(上山市)地域公共交通活性化協議会

上山～柵木、久保手運行時刻表

高松葉山⇒久保手 平日ダイヤ

停留所名	発車時刻			
高松葉山温泉 発	9:15	14:10	16:00	17:50
上山市役所前	9:15	14:10	16:00	17:50
南小学校前	9:17	14:12	16:02	17:52
かみのやま温泉前	9:20	14:15	16:05	17:55
めんこりま前	9:22	14:17	16:07	17:57
上山城口	9:23	14:18	16:08	17:58
沼場前	9:24	14:19	16:09	17:59
新丁坂下	9:24	14:19	16:09	17:59
旭町西	9:25	14:20	16:10	18:00
新町	9:26	14:21	16:11	18:01
四ツ谷	9:27	14:22	16:12	18:02
大石	9:29	14:24	16:14	18:04
三本松	9:31	14:26	16:16	18:06
久保手 着	9:31	14:26	16:16	18:06

久保手⇒高松葉山 平日ダイヤ

停留所名	発車時刻			
久保手 発	7:30	9:45	14:35	16:25
三本松	7:30	9:45	14:35	16:25
大石	7:32	9:47	14:37	16:27
四ツ谷	7:34	9:49	14:39	16:29
新町	7:35	9:50	14:40	16:30
旭町西	7:36	9:51	14:41	16:31
旭町	7:36	9:51	14:41	16:31
新丁坂下	7:37	9:52	14:42	16:32
沼場前	7:37	9:52	14:42	16:32
上山城口	7:38	9:53	14:43	16:33
かみのやま温泉前	7:42	9:57	14:47	16:37
南小学校前	7:43	9:58	14:48	16:38
上山市役所前	7:45	10:00	14:50	16:40
高松葉山温泉 着	7:45	10:00	14:50	16:40

高松葉山⇒柵木 平日ダイヤ

停留所名	発車時刻			
高松葉山温泉 発	7:55	12:02	14:35	16:28
上山市役所前	7:55	12:02	14:35	16:28
南小学校前	7:57	12:04	14:37	16:30
かみのやま温泉前	8:00	12:07	14:40	16:33
めんこりま前	8:02	12:09	14:42	16:35
新丁坂下	8:04	12:11	14:44	16:37
みゆき会病院前	8:09	12:16	14:49	16:42
弁天	8:10	12:17	14:50	16:43
長寿園前	8:11	12:18	14:51	16:44
中川小学校前	8:13	12:20	14:53	16:46
蓬仙園前	8:14	12:21	14:54	16:47
権現堂	8:17	12:24	14:57	16:50
小倉	8:21	12:28	15:01	16:54
柵木公民館前 着	8:23	12:30	15:03	16:56

柵木⇒高松葉山 平日ダイヤ

停留所名	発車時刻				
柵木公民館前 発	7:15	8:35	12:45	15:15	17:05
小倉	7:17	8:37	12:47	15:17	17:07
権現堂	7:21	8:41	12:51	15:21	17:11
蓬仙園前	7:24	8:44	12:54	15:24	17:14
中川小学校前	7:25	8:45	12:55	15:25	17:15
長寿園前	7:27	8:47	12:57	15:27	17:17
弁天	7:28	8:48	12:58	15:28	17:18
みゆき会病院前	7:29	8:49	12:59	15:29	17:19
新丁坂下	7:34	8:54	13:04	15:34	17:24
めんこりま前	7:37	8:57	13:07	15:37	17:27
かみのやま温泉前	7:39	8:59	13:09	15:39	17:29
南小学校前	7:40	9:00	13:10	15:40	17:30
上山市役所前	7:42	9:02	13:12	15:42	17:32
高松葉山温泉 着	7:42	9:02	13:12	15:42	17:32

山形県(上山市)地域公共交通活性化協議会

上山市営バス運行時刻表

かみのやま温泉駅前⇒市街地⇒かみのやま温泉駅前

(連休日)夏 季: 8月13日～8月16日
年末年地: 12月29日～1月 3日

停留所名	発車時刻									
①かみのやま温泉駅前(起点)	6:50	7:50	9:20	10:20	11:20	13:20	14:20	15:50	17:00	18:00
②ヤマザワ前	6:52	7:52	9:22	10:22	11:22	13:22	14:22	15:52	17:02	18:02
③長清水(往路)	6:54	7:54	9:24	10:24	11:24	13:24	14:24	15:54	17:04	18:04
④南中学校口(往路)	6:55	7:55	9:25	10:25	11:25	13:25	14:25	15:55	17:05	18:05
⑤三本松(往路)	6:56	7:56	9:26	10:26	11:26	13:26	14:26	15:56	17:06	18:06
⑥紅柿団地	6:57	7:57	9:27	10:27	11:27	13:27	14:27	15:57	17:07	18:07
⑦三本松(復路)	6:58	7:58	9:28	10:28	11:28	13:28	14:28	15:58	17:08	18:08
⑧南中学校口(復路)	6:59	7:59	9:29	10:29	11:29	13:29	14:29	15:59	17:09	18:09
⑨長清水(復路)	7:00	8:00	9:30	10:30	11:30	13:30	14:30	16:00	17:10	18:10
⑩矢来四丁目	7:01	8:01	9:31	10:31	11:31	13:31	14:31	16:01	17:11	18:11
⑪東宮新橋	7:02	8:02	9:32	10:32	11:32	13:32	14:32	16:02	17:12	18:12
⑫金生公民館前	7:03	8:03	9:33	10:33	11:33	13:33	14:33	16:03	17:13	18:13
⑬しらさぎ保育園前	7:04	8:04	9:34	10:34	11:34	13:34	14:34	16:04	17:14	18:14
⑭高等養護学校前	7:06	8:06	9:36	10:36	11:36	13:36	14:36	16:06	17:16	18:16
⑮金生西二丁目	7:07	8:07	9:37	10:37	11:37	13:37	14:37	16:07	17:17	18:17
⑯吉田ひろゆき歯科医院前	7:09	8:09	9:39	10:39	11:39	13:39	14:39	16:09	17:19	18:19
⑰矢来四丁目公民館前	7:10	8:10	9:40	10:40	11:40	13:40	14:40	16:10	17:20	18:20
⑱須田整形外科医院前	7:11	8:11	9:41	10:41	11:41	13:41	14:41	16:11	17:21	18:21
⑲かみのやま耳鼻咽喉科クリニック前	7:12	8:12	9:42	10:42	11:42	13:42	14:42	16:12	17:22	18:22
⑳JAやまがた上山北支店前	7:13	8:13	9:43	10:43	11:43	13:43	14:43	16:13	17:23	18:23
㉑ヨークタウン前	7:15	8:15	9:45	10:45	11:45	13:45	14:45	16:15	17:25	18:25
㉒新田クリニック前	7:17	8:17	9:47	10:47	11:47	13:47	14:47	16:17	17:27	18:27
㉓おーばん前	7:18	8:18	9:48	10:48	11:48	13:48	14:48	16:18	17:28	18:28
㉔厩川橋	7:19	8:19	9:49	10:49	11:49	13:49	14:49	16:19	17:29	18:29
㉕めんごりあ前	7:19	8:19	9:49	10:49	11:49	13:49	14:49	16:19	17:29	18:29
㉖長岡医院前	7:20	8:20	9:50	10:50	11:50	13:50	14:50	16:20	17:30	18:30
㉗新潟	7:21	8:21	9:51	10:51	11:51	13:51	14:51	16:21	17:31	18:31
㉘松山	7:23	8:23	9:53	10:53	11:53	13:53	14:53	16:23	17:33	18:33
㉙河崎温泉	7:24	8:24	9:54	10:54	11:54	13:54	14:54	16:24	17:34	18:34
㉚高松薬山温泉	7:25	8:25	9:55	10:55	11:55	13:55	14:55	16:25	17:35	18:35
㉛市役所前	7:26	8:26	9:56	10:56	11:56	13:56	14:56	16:26	17:36	18:36
㉜消防署前	7:27	8:27	9:57	10:57	11:57	13:57	14:57	16:27	17:37	18:37
㉝体育文化センター前	7:28	8:28	9:58	10:58	11:58	13:58	14:58	16:28	17:38	18:38
㉞ヤマザワ前	7:30	8:30	10:00	11:00	12:00	14:00	15:00	16:30	17:40	18:40
㉟かみのやま温泉駅前(終点)	7:32	8:32	10:02	11:02	12:02	14:02	15:02	16:32	17:42	18:42

山形県(上山市)地域公共交通活性化協議会

上山市営予約制乗合タクシー運行時刻表

西郷地区

時刻表

8:00	11:30
8:30	13:00
9:30	15:00
10:30	17:00

本庄地区

時刻表

8:00	11:30
8:30	13:00
9:30	15:00
10:30	16:00

東地区

時刻表

7:00	11:30
8:30	13:00
9:30	15:00
10:30	16:00

宮生地区

時刻表

8:00	11:30
8:30	13:00
9:30	15:00
10:30	16:00

中川地区

時刻表

6:30	11:30
8:30	13:00
9:30	15:00
10:30	17:00

中山地区

時刻表

8:00	11:30
8:30	13:00
9:30	15:00
10:30	17:00

生活交通確保維持改善計画

目的・必要性

高齢化や核家族化により、公共交通による買い物や通院などの移動手段の確保が課題となっている。将来に渡り安定した公共交通を確保・維持するために、地域の公共交通対策としてフィーダー系統(路線型・デマンド型)を幹線系統と組み合わせて運行することで、生活交通ネットワークの構築していかなければならない。今後も市民生活の利便性の向上に務める。

確保・維持する系統の概要

【地域内フィーダー系統】

○村山市市営バス

- ・運行事業者:楸楯岡交通
- ・系統数:4系統
- ・運賃:1回100円、高校生以下、70歳以上、障がい者無料、障がい者付添人50円
- ・運行日:月~金(祝日、12/29~1/3を除く)



○村山市乗合タクシー

- ・運行事業者:楸楯岡交通、丸伸建設(株)
- ・運賃:片道300円
- ・運行日:毎日(12/29~1/3を除く)

事業・実施主体

- ・地域住民の利用促進を図るため、公共交通情報・バスブック(乗合タクシー含む)の作成・全戸配布(村山市)
- ・公共施設、病院へのバスブック及び小型時刻表の設置(村山市)
- ・市ホームページや市報による継続した周知広報(村山市)
- ・利用者のニーズに合わせた運行経路や停留所の変更を検討・実施(村山市)

定量的な目標・効果

【目標】

各運行系統毎に年間利用者数を設定。市営バスは全4路線で、乗合タクシーは各系統毎、収支率と市負担額を設定している。

【効果】

- ・対象路線を維持することで、通院や通学、買い物など日常生活に必要な移動手段が確保される。特に交通弱者である高齢者や学生の交通手段が確保できる。
- ・高齢者の外出機会増大や地域間交流の促進による地域活性化に繋がる。
- ・地域間幹線や他の路線とを結節させることで広域的な運行体系が確保される。

基礎データ

合併状況:昭和29年11月に1町5村が合併、12月に1村編入、昭和30年に1村が編入
人口:22,338人(令和4年10月1日現在)
面積:196.98平方キロメートル
高齢化率:40.3%(令和4年9月末現在)
協議会開催数:協議会3回、地域別部会2回 ※書面による協議、報告を含む

前回の評価結果

【達成状況(結果)】

市営バス 13,201人(4系統/達成率105.6%) 乗合タクシー3,289人(3系統/達成率65.7%)

【評価】

今後も啓発活動を行うとともに利用者や事業者に聞き取りを行い、利便性向上に努める。

評価項目

実施状況、目標・効果の達成状況

【実施状況等】

市営バスは停留所の移設や経路変更等を行ったほか、バスブックの配布等、継続した周知広報に努めた。乗合タクシーも、市報や市ホームページ等での継続した周知広報を実施した。この結果、市営バス・乗合タクシーともに全ての項目で80%以上の目標達成率となった。引き続き、適宜見直しを行い、市民の交通手段を確保していくこととしたい。

【実績】 A:10件、B:11件、C:0件

※評価の判定基準

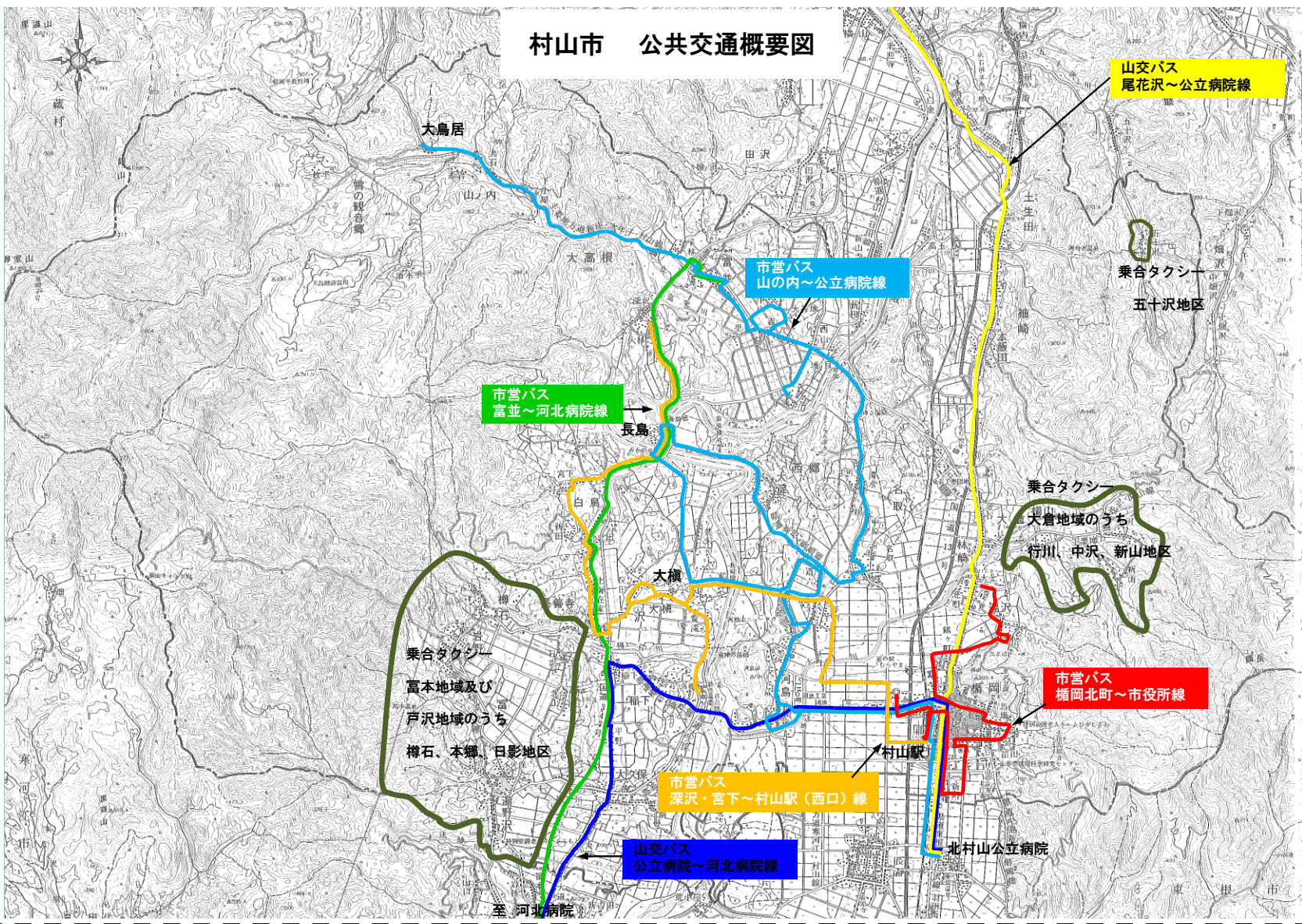
- ・A ⇒ 目標達成100%以上
- ・B ⇒ 目標達成80%以上100%未満
- ・C ⇒ 目標達成80%未満、又は、補助対象外(1運行当たり2人未満、運行割合30%未満)

事業の今後の改善点

市営バスについては時刻表の配布等を継続し、周知を図るとともに、利用者の利便性向上のため、運行経路・時刻・停留所等を精査し、適宜変更する。乗合タクシーについては、市報や市ホームページ等での周知広報を継続する。また、運行区域や指定停留所等について利用者・事業者の意見をもとに適宜検討し、変更する。

山形県(村山市)地域公共交通活性化協議会

村山市市営バス運行系統図 / 村山市乗合タクシー営業区域図面



山形県(村山市)地域公共交通活性化協議会

村山市市営バス時刻表1

山の内～北村山公立病院線

停留所	1便	2便	3便	4便
大鳥居	—	7:30	9:05	14:30
大石	—	7:32	9:07	14:32
下小屋	—	7:33	9:08	14:33
平林	—	7:37	9:12	14:37
富並	6:09	7:39	9:14	14:39
富並小学校前	6:10	7:40	9:15	14:40
大高根保育園	6:10	7:40	9:15	14:40
富並東	6:11	7:41	9:16	14:41
里	6:12	7:42	9:17	14:42
中山大谷地	—	—	9:20	—
森	6:13	7:43	9:23	14:43
小滝	—	—	9:28	—
西山	6:14	7:44	9:31	14:44
隼橋	6:14	7:44	9:31	14:44
境ノ目	6:15	7:45	9:32	14:45
清水	6:18	7:48	9:35	14:48
清水北	6:18	7:48	9:35	14:48
中原	6:19	7:49	9:36	14:49
名取	6:22	7:52	9:39	14:52
大淀	—	7:59	—	—
長島	—	8:03	—	—
船橋	—	8:08	—	—
道六	6:24	8:13	9:41	14:54
西郷学校前	6:25	8:14	9:42	14:55
河島山ニュータウン	6:26	8:15	9:43	14:56
J A 西郷支店前	6:26	8:15	9:43	14:56
下組	6:27	8:16	9:44	14:57
河島郵便局前	6:27	8:16	9:44	14:57
北河島	6:28	8:17	9:45	14:58
河島	6:30	8:19	9:47	15:00
中央条	—	—	9:49	—
中央二丁目	6:32	8:21	9:51	15:02
最上徳内記念館前	6:34	8:23	9:53	15:04
十日町	6:36	8:25	9:55	15:06
飯葉プラザ	6:36	8:25	9:55	15:06
村山駅前(東口)	6:37	8:26	9:56	15:07
新町	—	8:28	9:58	15:09
新町南	—	8:29	9:59	15:10
北村山公立病院	—	8:31	10:01	15:12

富並～河北病院線

停留所	1便	2便	停留所	1便	2便
大高根保育園	—	9:00	河北町どんがホール	13:10	16:50
富並小学校前	—	9:01	河北中学校	13:11	16:51
富並	—	9:02	河北病院	13:12	16:52
深沢	7:35	9:05	谷地高校前	13:15	16:55
長島	7:38	9:08	サハトベに花	13:17	16:57
宮下口	7:39	9:09	羽根田医院前	13:23	17:03
白鳥	7:40	9:10	稲下	13:25	17:05
土海在家	7:42	9:12	戸沢小学校	13:26	17:06
戸沢小学校	7:44	9:14	土海在家	13:28	17:08
羽根田医院前	7:47	9:17	白鳥	13:30	17:10
サハトベに花	7:53	9:23	宮下口	13:31	17:11
谷地高校前	7:55	9:25	長島	13:32	17:12
河北病院	7:58	9:28	深沢	13:35	17:15
河北中学校	7:59	9:29	富並	13:38	17:18
河北町どんがホール	8:00	9:30	富並小学校前	13:39	17:19
			大高根保育園	13:40	17:20

山形県(村山市)地域公共交通活性化協議会

村山市市営バス時刻表2

楯岡北町～市役所線

停留所	1便	2便	停留所	1便	2便
ひばり保育園前	9:50	14:50	村山市役所	11:32	16:32
グリーンタウン前	9:51	14:51	村山駅前(東口)	11:35	16:35
北町団地前	9:52	14:52	飩葉プラザ	11:36	16:36
高橋架設前	9:53	14:53	麻屋北	11:37	16:37
湯沢公民館前	9:54	14:54	山銀・荘銀支店前	11:38	16:38
鏡清水住宅前	9:56	14:56	檜山カメラ店前	11:39	16:39
市民センター前	9:59	14:59	ヤマザワ村山店	11:43	16:43
媛屋北	10:00	15:00	リンクむらやま	11:45	16:45
法務局前	10:02	15:02	村山税務署前	11:47	16:47
井戸組合用地前	10:03	15:03	市民会館前	11:48	16:48
馬場公園前	10:04	15:04	旧松田商店前	11:49	16:49
新馬場団地前	10:05	15:05	新馬場団地前	11:50	16:50
旧松田商店前	10:06	15:06	馬場公園前	11:51	16:51
市民会館前	10:07	15:07	井戸組合用地前	11:52	16:52
村山税務署前	10:08	15:08	法務局前	11:53	16:53
リンクむらやま	10:10	15:10	媛屋北	11:55	16:55
ヤマザワ村山店	10:12	15:12	市民センター前	11:56	16:56
檜山カメラ店前	10:16	15:16	鏡清水住宅前	11:59	16:59
山銀・荘銀支店前	10:17	15:17	湯沢公民館前	12:01	17:01
麻屋北	10:18	15:18	高橋架設前	12:02	17:02
飩葉プラザ	10:19	15:19	北町団地前	12:03	17:03
村山駅前(東口)	10:20	15:20	グリーンタウン前	12:04	17:04
村山市役所	10:23	15:23	ひばり保育園前	12:05	17:05

深沢・宮下～村山駅(西口)線

停留所	1便	2便	停留所	1便	2便
深沢	9:00	13:50	村山駅(西口)	10:40	15:40
長島	9:03	13:53	ヤマザワ村山駅西店	10:42	15:42
宮下口	9:04	13:54	市役所西	10:45	15:45
宮下公民館	9:06	13:56	浮沼東	10:50	15:50
中里工業前	9:08	13:58	西郷学校前	10:52	15:52
白鳥	9:10	14:00	河島山ニュータウン北	10:53	15:53
土海在家	9:12	14:02	船橋	10:56	15:56
戸沢小学校	9:14	14:04	クアハウス基点前	—	16:01
あい美容室前	9:15	14:05	驚滝	—	16:03
反田	9:17	14:07	大榎会館東	10:58	16:04
沖・政善寺前	9:19	14:09	沖・政善寺前	10:59	16:05
大榎会館東	9:20	14:10	反田	11:01	16:07
驚滝	—	14:11	あい美容室前	11:03	16:09
クアハウス基点前	—	14:13	戸沢小学校	11:04	16:10
船橋	9:22	14:18	土海在家	11:06	16:12
河島山ニュータウン北	9:25	14:21	白鳥	11:08	16:14
西郷学校前	9:26	14:22	中里工業前	11:10	16:16
浮沼東	9:28	14:24	宮下公民館	11:12	16:18
市役所西	9:33	14:29	宮下口	11:14	16:20
ヤマザワ村山駅西店	9:36	14:32	長島	11:15	16:21
村山駅(西口)	9:38	14:34	深沢	11:18	16:24

山形県(村山市)地域公共交通活性化協議会

村山市乗合タクシー運行時刻表



村山市乗合タクシーを運行しています

富本地域・戸沢地域の一部で

■村山市乗合タクシーとは？

利用登録をした市民からの電話予約を受け、自宅等から目的地まで、バス並みの料金で利用できる乗合タクシーのこと。利用者が必要な時に予約をし、その予約に応じて運行する新しい交通手段です。
(主な特徴) ○電話で事前に予約 ○タクシー車両で送迎 ○乗り合いによる運行

■運行する地域

富本地域	全域
戸沢地域	樽石地区 長善寺のうち本郷地区 稲下のうち日影地区

※ 運行は、運行地域と下記の指定停留所の間となります。

■運行日時

毎日運行しています

(12月29日～1月3日は運休)

午前	午後
7時30分	1時30分
9時00分	3時00分
10時30分	4時30分
12時00分	6時00分

※ 運行時刻は、福岡のタクシー会社を出発する時間ですので、実際の乗車時刻とは異なります(富本地域・戸沢地域へは約20分後を目安に到着)。

■運賃料金

片道300円

※ 中学生200円、障がい者・小学生100円
乳幼児は、中学生以上の同伴で無料。



村山市乗合タクシーを運行しています

大倉地域の一部で

■村山市乗合タクシーとは？

利用登録をした市民からの電話予約を受け、自宅等から目的地まで、バス並みの料金で利用できる乗合タクシーのこと。利用者が必要な時に予約をし、その予約に応じて運行する新しい交通手段です。
(主な特徴) ○電話で事前に予約 ○タクシー車両で送迎 ○乗り合いによる運行

■運行する地域

大倉地域	行川地区
	新山地区
	中沢地区

※ 運行は、運行地域と下記の指定停留所の間となります。

■運行日時

毎日運行しています

(12月29日～1月3日は運休)

午前	午後
7時30分	1時30分
9時00分	3時00分
10時30分	4時30分
12時00分	6時00分

※ 運行時刻は、福岡のタクシー会社を出発する時間ですので、実際の乗車時刻とは異なります(大倉地域へは約15分後を目安に到着)。

■運賃料金

片道300円

※ 中学生200円、障がい者・小学生100円
乳幼児は、中学生以上の同伴で無料。



村山市乗合タクシーを運行しています

五十沢地区

■村山市乗合タクシーとは？

利用登録をした市民からの電話予約を受け、自宅等から目的地まで、バス並みの料金で利用できる乗合タクシーのこと。利用者が必要な時に予約をし、その予約に応じて運行する新しい交通手段です。
(主な特徴) ○電話で事前に予約 ○タクシー車両で送迎 ○乗り合いによる運行

■運行する地域

五十沢地区

※ 運行は、運行地域と下記の指定停留所の間となります。

■運賃料金

片道300円

※ 中学生200円、障がい者・小学生100円
乳幼児は、中学生以上の同伴で無料。

■運行日時

毎日運行しています

(12月29日～1月3日は運休)

午前	午後
7時30分	1時30分
9時00分	3時00分
10時30分	4時30分
12時00分	6時00分

※ 運行時刻は、福岡のタクシー会社を出発する時間ですので、実際の乗車時刻とは異なります(五十沢地区へは約30分後を目安に到着)。

■指定停留所(公共施設・医療機関・金融機関・スーパー等)

福岡地域	指定停留所	指定停留所	指定停留所
村山市役所	きらやか銀行福岡支店	運の駅むらやま	かるべクリニック
飯塚プラザ	荘内銀行福岡支店	クアハウス釜点	小室医院
村山市民会館	J Aみちのく村山本店	鈴木内科医院	しんまち小室医院
村山総合支庁北村山地域振興局	J Aみちのく村山福岡支店	高塚内科神経科医院	羽根田医院
村山市社会福祉協議会	J Aみちのく村山栗山支店	三浦皮膚科医院	伊藤歯科医院
村山駅	北部信用組合本店	佐藤眼科クリニック	仁藤歯科医院
ヤマザワ村山店	北部信用組合河西支店	八殿医院	タナカ歯科医院
ヤマザワ村山駅前店	東北労働金庫村山支店	小野内科胃腸科クリニック	松田歯科医院
ツルハドラッグ村山西店	福岡小学校	奥山内科循環器科クリニック	菊地歯科クリニック
村山郵便局	福岡中学校	はんだクリニック	深澤歯科医院
村山北町郵便局	旧福岡高校 (Link MURAYAMA)	まつき整形外科クリニック	きはら歯科クリニック
山形銀行福岡支店	村山産業高校	たておか小児クリニック	にっとう歯科医院
山形銀行福岡支店大久保出張所	東沢バラ公園	甲州耳鼻咽喉科医院	

東根市内・河北町内

北村山公立病院	黒立河北病院	河北町どんがホール	河北中前
谷地高校前	サトハベに花前	ヨークベニマル河北店	

■指定停留所(公共施設・医療機関・金融機関・スーパー等)

村山市内	指定停留所	指定停留所	指定停留所
村山市役所	きらやか銀行福岡支店	運の駅むらやま	かるべクリニック
飯塚プラザ	荘内銀行福岡支店	クアハウス釜点	小室医院
村山市民会館	J Aみちのく村山本店	鈴木内科医院	しんまち小室医院
村山総合支庁北村山地域振興局	J Aみちのく村山福岡支店	高塚内科神経科医院	羽根田医院
村山市社会福祉協議会	J Aみちのく村山栗山支店	三浦皮膚科医院	伊藤歯科医院
村山駅	北部信用組合本店	佐藤眼科クリニック	仁藤歯科医院
ヤマザワ村山店	北部信用組合河西支店	八殿医院	タナカ歯科医院
ヤマザワ村山駅前店	東北労働金庫村山支店	小野内科胃腸科クリニック	松田歯科医院
ツルハドラッグ村山西店	福岡中学校	奥山内科循環器科クリニック	菊地歯科クリニック
村山郵便局	福岡中学校	はんだクリニック	深澤歯科医院
村山北町郵便局	旧福岡高校 (Link MURAYAMA)	まつき整形外科クリニック	きはら歯科クリニック
山形銀行福岡支店	村山産業高校	たておか小児クリニック	にっとう歯科医院
山形銀行福岡支店大久保出張所	東沢バラ公園	甲州耳鼻咽喉科医院	

東根市内

北村山公立病院

■指定停留所(公共施設・医療機関・金融機関・スーパー等)

村山市内	指定停留所	指定停留所	指定停留所
村山市役所	きらやか銀行福岡支店	鈴木内科医院	小室医院
飯塚プラザ	荘内銀行福岡支店	高塚内科神経科医院	しんまち小室医院
村山市民会館	J Aみちのく村山本店	三浦皮膚科医院	伊藤歯科医院
袖崎地域市民センター	J Aみちのく村山福岡支店	佐藤眼科クリニック	仁藤歯科医院
村山総合支庁北村山地域振興局	北部信用組合本店	八殿医院	タナカ歯科医院
村山市社会福祉協議会	東北労働金庫村山支店	小野内科胃腸科クリニック	松田歯科医院
村山駅	福岡中学校	奥山内科循環器科クリニック	菊地歯科クリニック
ヤマザワ村山店	福岡中学校	はんだクリニック	深澤歯科医院
ヤマザワ村山駅前店	旧福岡高校 (Link MURAYAMA)	まつき整形外科クリニック	きはら歯科クリニック
村山郵便局	村山産業高校	たておか小児クリニック	
村山北町郵便局	東沢バラ公園	甲州耳鼻咽喉科医院	
山形銀行福岡支店	運の駅むらやま	かるべクリニック	

東根市内

北村山公立病院

尾花沢市内

尾花沢待合所 お一ばん南尾花沢店

生活交通確保維持改善計画

目的・必要性

本市における幹線的な交通機関として、山形鉄道フラワー長井線(荒砥～赤湯)、山交バス(山形市役所(六角・荒砥)長井)が運行しているが、交通空白地帯(主に郊外の5地区)の解消には至っていない。これを解消し、交通弱者の通学、通院及び買い物等の外出を支援するため、結節する既存フィーダー系統として、定時定路線運行の市営バス「8系統」を設定している。

上記路線を維持することにより、交通空白地帯(主に郊外の5地区)の高齢者等の日常生活に必要な不可欠な移動手段が確保される。また、幹線・支線のネットワークが連携することで、効率的な運行体系が実現できる。さらには、外出促進・地域活性化にもつながる。

確保・維持する系統の概要

【地域内フィーダー系統】

- ・ 運行事業者: 長井市
- ・ 系統数: 8系統(勸進代(白兔)・置賜総合病院線 他7系統)
※ 令和4年10月1日 ~ 令和5年9月30日
- ・ 乗車定員等: 下記のとおり

- (1) 勸進代(白兔)・置賜総合病院線
乗車定員 29名
- (2) 勸進代(白兔)・置賜総合病院線(短縮)
乗車定員 14名
- (3) 白兔(里巻)・中央・平線
乗車定員 14名
- (4) 白兔(里巻)・中央・平線(短縮)
乗車定員 14名
- (5) 九野本・中央・平山線
乗車定員 14名
- (6) 九野本・中央・平山線(短縮)
乗車定員 14名
- (7) 伊佐沢・中央線
乗車定員 14名
- (8) 伊佐沢・中央線(短縮)
乗車定員 14名

※車両減価償却費国庫補助金対象車両



事業・実施主体

- ・ 長井市地域公共交通会議等における、市内交通ネットワークの課題に関する定期的な協議・検証を行う(長井市)
- ・ GTFS-JP(GTFS-RT)の作成・提供(長井市)
- ・ GTFS-JPを反映した乗換検索サイトの市ホームページで紹介(長井市)
- ・ 鉄道や路線バスを含めた「長井市バスブック」を作成、市内全戸配布(長井市)
- ・ 市内の高等学校を中心にモビリティマネジメントを行う(長井市)
- ・ 運転免許証自主返納者に対する支援を行う(長井市)

定量的な目標・効果

【目標】

年間乗車数 20,753人 路線の収支率 5.7% 負担額 24,371千円

【効果】

幹線に結節する既存のフィーダー系統である、長井市営バスの路線を維持することにより、交通空白地帯(主に郊外の5地区)の高齢者等の日常生活に必要な不可欠な移動手段が確保される。また、幹線・支線のネットワークが連携することで、効率的な運行体系が実現できる。さらには、外出促進・地域活性化にもつながる。

基礎データ

合併状況: なし
面積: 214.67平方キロメートル
協議会開催数: 協議会3回 ※書面による協議、報告を含む

人口: 24,952人(令和5年9月末時点)
高齢化率: 36.2%(令和3年10月1日時点)

前回の評価結果

【達成状況(結果)】

令和4年度フィーダー1期間 年間乗車人数 22,212人(8系統/達成率101%) A

【評価】

- ・ 路線効率化を図った新路線での1年間であったが、全系統の合計値として、燃料費の高騰により路線維持に係る負担額は増加したものの、年間乗車数及び路線の収支率は目標を達成することができた。
- ・ 更なる利便性の高いネットワークを構築し、分散した地域のニーズに応えるため、現行の「らくらく乗換」をベースとした路線の延伸、時刻改正を実施する。また、系統の細分化(運行車両の増車)を検討する。
- ※ 令和5年8月末に公共複合施設の完成が予定されており、各系統で延伸を計画している。
- ・ 継続的な広報活動に取組み、認知度を高めることで、利用者の利用頻度向上及び新規利用者の増加を目指す。

評価項目

実施状況、目標・効果の達成状況

【実施状況等】

令和3年10月に路線及び時刻、運賃を改正し2年目となったことから、年間利用者増となった。特に高校生に対しての周知に力を入れたことによるところが大きかった。さらに、運転免許証返納者への市営バス特別乗車券(1年間無料券)の交付、山交バス・フラワー長井線の時刻も記載した「長井市バスブック」の全戸配布等により利用促進を図った。達成状況としては、系統により差はあるが、合計値では目標を上回る数値となった。今後も継続的な広報活動により、新規利用者の増加を目指し、交通手段を確保していくこととしたい。

【目標(合計)】 年間乗車数 20,753人 路線の収支率 5.7% 負担額 24,371千円

【実績(合計)】 年間乗車数 24,025人 路線の収支率 7.1% 負担額 25,834千円

【達成率】 年間乗車数 115.7% 路線の収支率 124.5% 負担額 94.3% 評価 A

※ 各系統の目標及び実績値については、資料2/9を参照ください。

※評価の判定基準

- ・ A ⇒ 目標達成100%以上
- ・ B ⇒ 目標達成80%以上100%未満
- ・ C ⇒ 目標達成80%未満、又は、補助対象外(1運行当たり2人未満、運行割合30%未満)

事業の今後の改善点

- ・ 燃料費の高騰により路線維持に係る負担額は増加したものの、年間乗車数及び路線の収支率は目標を達成することができた。
- ・ 更なる利便性の高いネットワークを構築し、分散した地域のニーズに応えるため、現行の「らくらく乗換」をベースとした路線、時刻改正を実施する。また、系統の細分化(運行車両の増車)し、利用者の利便性を向上する。
- ・ 継続的な広報活動(地区及び学校等へのモビリティマネジメント、長井市バスブックの全戸配布など)に取組み、認知度を高めることで、利用者の利用頻度向上及び新規利用者の増加を目指す。

目標と実績の詳細

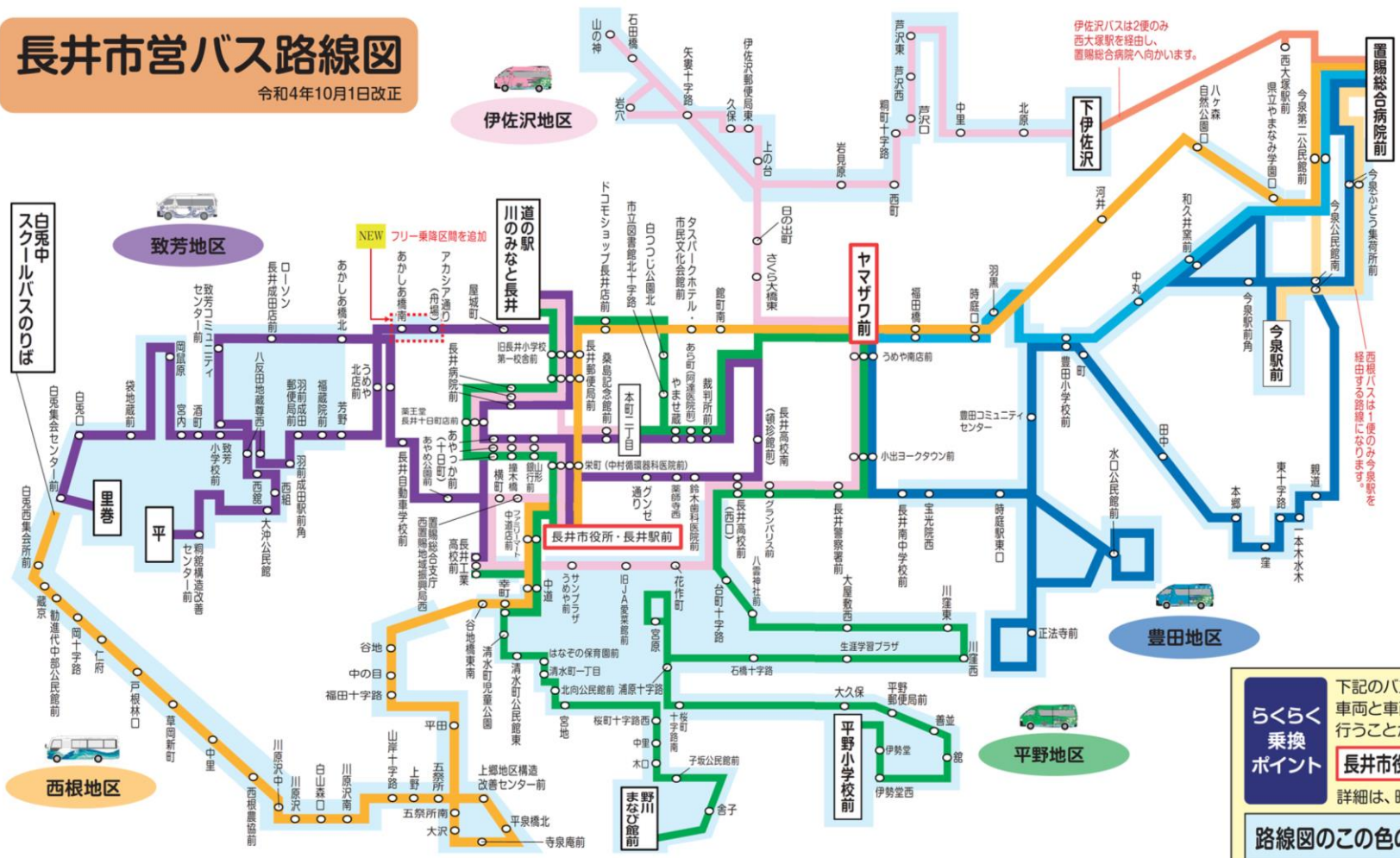
系統番号	系統名		年間乗車数	負担額①	収入②	路線の収支率(②/①)	評価
1	勸進代(白兔)・置賜総合病院線	目標値	8,918人	5,879千円	—	5.7%	A
		実績値	9,556人	5,872千円	820千円	13.9%	
		達成率(評価)	107.1%(A)	100.1%(A)		243.8%(A)	
2	勸進代(白兔)・置賜総合病院線(短縮)	目標値	429人	284千円	—	5.7%	A
		実績値	483人	282千円	39千円	13.8%	
		達成率(評価)	112.5%(A)	100.7%(A)		242.1%(A)	
3	白兔(里巻)・中央・平線	目標値	3,802人	5,640千円	—	5.7%	B
		実績値	5,767人	6,105千円	294千円	4.8%	
		達成率(評価)	151.6%(A)	92.3%(B)		84.2%(B)	
4	白兔(里巻)・中央・平線(短縮)	目標値	280人	416千円	—	5.7%	C
		実績値	146人	450千円	21千円	4.6%	
		達成率(評価)	52.1%(C)	92.4%(B)		80.7%(B)	
5	九野本・中央・平山線	目標値	2,709人	5,894千円	—	5.7%	B
		実績値	2,748人	6,392千円	296千円	4.6%	
		達成率(評価)	101.4%(A)	92.2%(B)		80.7%(B)	
6	九野本・中央・平山線(短縮)	目標値	191人	416千円	—	5.7%	B
		実績値	471人	450千円	20千円	4.4%	
		達成率(評価)	246.5%(A)	92.4%(B)		77.1%(C)	
7	伊佐沢・中央線	目標値	4,334人	5,723千円	—	5.7%	B
		実績値	4,826人	6,155千円	339千円	5.5%	
		達成率(評価)	111.3%(A)	92.9%(B)		96.4%(B)	
8	伊佐沢・中央線(短縮)	目標値	90人	119千円	—	5.7%	c
		実績値	28人	128千円	7千円	5.4%	
		達成率(評価)	31.1%(C)	92.9%(B)		94.7%(B)	
合計	合計	目標値	20,753人	24,371千円	—	5.7%	A
		実績値	24,025人	25,834千円	1,836千円	7.1%	
		達成率(評価)	115.7%(A)	94.3%(B)		124.5%(A)	

※路線としての評価は、各目標の評価を踏まえ以下により決定
 Aが2つ以上：A評価、Cが2つ以上又は補助対象外：C評価、その他：B評価

長井市営バス路線図 ※ 豊田バス以外＝補助対象路線

長井市営バス路線図

令和4年10月1日改正



運行日: 平日の月曜日から金曜日
 ※ 土日祝、お盆・年末年始期間は運休

- 西根バス: 定員29名**
 勸進代(白免)・置賜総合病院線
- 致芳バス: 定員14名**
 白免(里巻)・中央・平線
- 平野バス: 定員14名**
 九野本・中央・平山線
- 伊佐沢バス: 定員14名**
 伊佐沢・中央線
- 豊田バス: 定員14名**
 置賜総合病院・豊田・中央線
 中央・置賜総合病院線

らくらく乗換ポイント

下記のバス停留所では、市営バスの車両と車両が停車した状態で乗り換えを行うことができます。

長井市役所・長井駅前 **ヤマザワ前**

詳細は、時刻表をご確認ください。

路線図のこの色の範囲はフリー乗降区間

長井市営バス時刻表(1便・2便) ※ 豊田バス以外＝補助対象路線

【1便】長井市営バス(乗換案内) 時刻表

らくらく乗換は、市営バス停留所「長井市役所・長井駅前(赤井)」「ヤマザワ前(青柳)」となります。※らくらく乗換…市営バスの車庫と車庫が併走した状態で乗換を行うことができます。

西根バス 輪道代(白兎)・置賜総合病院線	致秀バス 白兎(里巻)・中央・平線	伊佐沢バス 伊佐沢・中央線	平野バス 九野本・中央・平山線	豊田バス 置賜総合病院・中央・快着線
起点	起点	起点	起点	起点
停留所名 時刻	停留所名 時刻	停留所名 時刻	停留所名 時刻	停留所名 時刻
白兎スクールバス止り 7:27	里巻 7:25	下伊佐沢 7:20	平野小学校前 7:29	置賜総合病院前 7:16
白兎西集会所前 7:27	白兎西集会センター前 7:26	北原 7:21	伊勢堂 7:30	今泉ふどう集会所前 7:19
鹿沢 7:28	白兎口 7:27	中里 7:22	伊勢堂西 7:31	今泉公民館南 7:20
輪道代(白兎)公民館前 7:29	袋地蔵前 7:28	芦沢東 7:24	鏡 7:32	今泉駅前 7:21
関十路 7:30	岡原 7:30	芦沢西 7:25	善達 7:34	今泉駅前角 7:22
仁寿 7:31	宮内 7:31	芦沢口 7:26	平野郵便局前 7:35	和久井斎前 7:23
戸根村口 7:31	酒町 7:33	稲町十字路 7:26	大久保 7:36	親達 7:28
藤原町 7:32	致秀小学校前 7:33	西町 7:27	桜町十字路南 7:37	一本木水木 7:29
中里 7:33	八反田地蔵尊西 7:34	岩見原 7:28	浦原十字路 7:38	東十字路 7:31
西根農産前 7:34	羽前成田駅前角 7:36	若穴 7:31	宮原 7:39	窪 7:32
川原沢中 7:34	羽前成田郵便局前 7:37	山の神 7:34	石橋十字路 7:42	本郷 7:34
川原沢 7:35	福蔵院前 7:37	石田橋 7:35	生涯学習プラザ 7:43	田中 7:35
白山沢口 7:35	芳野 7:38	矢妻十字路 7:37	川窪西 7:44	町 7:37
川原沢西 7:36	うめや北店前 7:39	久保 7:38	川窪東 7:46	豊田小学校前 7:37
山岸上野十字路 7:37	あかしあ橋南 7:40	伊佐沢郵便局東 7:38	大塚教西 7:48	豊田コミュニティセンター 7:38
五原所 7:39	アカシア通り(舟場) 7:40	上の台 7:39	八雲神社前 7:49	水口公民館前 7:41
上磯区役所改修センター前 7:40	雁城町 7:41	日の出町 7:41	台町十字路 7:50	正法寺前 7:47
平泉橋北 7:41	道の駅川のみなと長井 7:43	さくら大橋東 7:45	長井高校前(西口) 7:51	薄庭駅東口 7:50
寺泉庵前 7:43	旧長井小学校第一校舎前 7:44	ヤマザワ前 7:45	クラシバ前 7:52	宝光院西 7:52
大沢 7:45	長井郵便局前 7:45	うめや南店前 7:45	長井警察署前 7:53	長井南中学校前 7:53
五原所南 7:46	長井病院前 7:46	小出ヨークタウン前 7:46	小出ヨークタウン前 7:53	長井南中学校前 7:54
平田 7:47	葉王堂長井十日町店前 7:47	長井警察署前 7:46	うめや南店前 7:55	うめや南店前 7:55
稲田十字路 7:50	長井工業高校前 7:50	クラシバ前 8:00	ヤマザワ前 8:00	ヤマザワ前 着 7:55
楯中の目 7:50	あやっか前(十日町) 7:52	長井高校前(西口) 7:48	裁判所前 8:03	ヤマザワ前 8:00
谷地 7:52	榑木橋 7:53	花作町 7:50	あらか町(阿達医院前) 8:04	福田橋 8:01
谷地橋東南 7:52	山形銀行前 7:53	旧J.A産業館前 7:51	やませ蔵 8:04	時庭口 8:02
幸町 7:53	築町(中村循環器科医院前) 7:54	サンブララめや前 7:52	本町二丁目 8:05	羽黒 8:03
中道 7:54	長井工業高校前 7:53	市立図書館北十字路 8:05	豊田小学校前 8:06	豊田小学校前 8:06
ファミリート中道店前 7:54	榑町 7:54	白つっし公園北 8:06	中丸 8:06	和久井斎前 8:08
長井市役所・長井駅前 8:00	築町(中村循環器科医院前) 8:01	トコモショヨブ長井店前 8:06	和久井斎前 8:08	今泉第二公民館前 8:09
栄町(中村循環器科医院前) 8:01	長井市役所・長井駅前 8:00	道の駅川のみなと長井 8:07	酒賜総合病院前 着 8:10	
長井郵便局前 8:01	長井市役所・長井駅前 8:00	旧長井小学校第一校舎前 8:08		
旧長井小学校第一校舎前 8:02	山形銀行前 8:02	長井郵便局前 8:09		
トコモショヨブ長井店前 8:03	榑木橋 8:02	長井病院前 8:10		
丸ノ川(アヲ達医院前) 8:05	あやっか前(十日町) 8:03	葉王堂長井十日町店前 8:11		
館町南 8:06	やませ蔵 8:09	あやっか前(十日町) 8:12		
ヤマザワ前 8:08	本町二丁目 8:09	榑木橋 8:13		
福田橋 8:09	桑島記念館前 8:11	山形銀行前 8:13		
時庭口 8:11	長井郵便局前 8:12	栄町(中村循環器科医院前) 8:14		
河井 8:13	旧長井小学校第一校舎前 8:07	道の駅川のみなと長井 8:08		
八ヶ森自然公園口 8:15	道の駅川のみなと長井 8:13	桑島記念館前 8:10		
県立やまなみ学園口 8:16	あやっか前(十日町) 8:12	本町二丁目 着 8:11		
今泉公民館南 8:18	あやめ公園前 8:14			
今泉駅前 8:19	長井自動車学校前 8:15			
今泉ふどう集会所前 8:21	うめや北店前 8:16			
置賜総合病院前 着 8:24	あかしあ橋北 8:18			
	ローン長井成田店前 8:18			
	筑野コミュニティセンター前 8:19			
	致秀小学校前 8:20			
	八反田地蔵尊西 8:21			
	西郷 8:21			
	西郷 8:24			
	大沖公民館前 8:26			
	親達構造改善センター前 8:30			
	平着 8:32			
終点	終点	終点	終点	終点

【2便】長井市営バス(乗換案内) 時刻表

らくらく乗換は、市営バス停留所「長井市役所・長井駅前(赤井)」「ヤマザワ前(青柳)」となります。※らくらく乗換…市営バスの車庫と車庫が併走した状態で乗換を行うことができます。

致秀バス 白兎(里巻)・中央・平線(短線)	伊佐沢バス 伊佐沢・中央線	平野バス 九野本・中央・平山線(短線)	豊田バス 置賜総合病院・豊田・中央線
起点	起点	起点	起点
停留所名 時刻	停留所名 時刻	停留所名 時刻	停留所名 時刻
平 8:45	本町二丁目 8:26	野川まなび館前 8:56	ヤマザワ前 8:30
置賜構造改善センター前 8:47	桑島記念館前 8:26	野川まなび館前 8:57	うめや南店前 8:30
大沖公民館前 8:51	道の駅川のみなと長井 8:29	子坂公民館前 8:58	小出ヨークタウン前 8:31
西郷 8:53	旧長井小学校第一校舎前 8:30	木口 8:59	長井南中学校前 8:32
西郷 8:56	長井郵便局前 8:30	中里 9:00	宝光院西 8:32
八反田地蔵尊西 8:56	長井病院前 8:32	桜町十字路西 9:01	時庭駅東口 8:34
致秀小学校前 8:57	葉王堂長井十日町店前 8:33	宮地 9:02	正法寺前 8:38
筑野コミュニティセンター前 8:58	あやっか前(十日町) 8:33	北内公民館前 9:03	宝光院西 8:44
ローン長井成田店前 8:59	榑木橋 8:34	清水町一丁目 9:05	豊田コミュニティセンター 8:46
あかしあ橋北 8:59	山形銀行前 8:35	はなその保寿館前 9:06	豊田小学校前 8:47
うめや北店前 9:01	筑野(中村循環器科医院前) 8:35	清水町公民館東 9:06	町 8:48
長井自動車学校前 9:02	長井市役所・長井駅前 8:36	清水町児童公園 9:07	田中 8:49
あやめ公園前 9:03	置賜総合病院前 着 8:37	幸町 9:07	本郷 8:50
あやっか前(十日町) 9:04	榑町 8:38	中道 9:08	窪 8:52
榑木橋 9:05	長井工業高校前 8:39	ファミリート中道店前 9:08	東十字路 8:53
山形銀行前 9:05	サンブララめや前 8:40	長井市役所・長井駅前 9:10	一本木水木 8:55
桑島記念館前 9:06	旧J.A産業館前 8:41	栄町(中村循環器科医院前) 9:10	親達 8:56
本町二丁目 9:07	花作町 8:41	山形銀行前 9:11	榑木橋 9:01
やませ蔵 9:07	長井高校前(西口) 8:44	榑木橋 9:11	今泉駅前角 9:03
あらか町(阿達医院前) 9:08	クラシバ前 8:44	あやっか前(十日町) 9:12	今泉駅前 9:03
裁判所前 9:09	長井警察署前 8:45	葉王堂長井十日町店前 9:13	今泉公民館南 9:05
長井高校南(頓診館前) 9:11	小出ヨークタウン前 8:46	長井病院前 9:14	今泉ふどう集会所前 9:06
長井高校前(西口) 9:12	うめや南店前 8:46	長井郵便局前 9:15	置賜総合病院前 着 9:09
鈴木歯科医院前 9:13	ヤマザワ前 8:47	旧長井小学校第一校舎前 9:16	
築町寺西 9:13	さくら大橋東 8:49	道の駅川のみなと長井 9:17	
グンゼ通り 9:14	日の出町 8:50	トコモショヨブ長井店前 9:18	
	上の台 8:51	白つっし公園北 9:18	
	伊佐沢郵便局東 8:52	市立図書館北十字路 9:19	
	久保 8:52	本町二丁目 9:19	
	矢妻十字路 8:54	やませ蔵 9:20	
	石田橋 8:55	あらか町(阿達医院前) 9:20	
	山の神 8:57	裁判所前 9:21	
	若穴 9:00	ヤマザワ前 着 9:25	
	若見原 9:03		
	西町 9:04		
	稲町十字路 9:05		
	芦沢口 9:06		
	芦沢西 9:07		
	芦沢東 9:08		
	中里 9:10		
	北原 9:11		
	下伊佐沢 9:12		
	西大塚駅前 9:15		
	置賜総合病院前 着 9:18		
終点	終点	終点	終点

長井市営バス時刻表(3便・4便) ※ 豊田バス以外=補助対象路線

[3便]長井市営バス(乗換案内)時刻表

らくらく乗換は、市営バス(停留所「長井市役所・長井駅前」(赤線))、「ヤマザワ前」(青線)となります。 ※らくらく乗換=市営バスの車両と車両が停車した状態で乗換を行うことができます。

Table with 4 columns: 西根バス (白丸), 致芳バス (白丸), 伊佐沢バス (赤丸), 平野バス (赤丸), 豊田バス (赤丸). Each column lists bus names and departure times from start to end points.

[4便]長井市営バス(乗換案内)時刻表

らくらく乗換は、市営バス(停留所「長井市役所・長井駅前」(赤線))、「ヤマザワ前」(青線)となります。 ※らくらく乗換=市営バスの車両と車両が停車した状態で乗換を行うことができます。

Table with 5 columns: 西根バス (白丸), 致芳バス (白丸), 伊佐沢バス (赤丸), 平野バス (赤丸), 豊田バス (赤丸). Each column lists bus names and departure times from start to end points.

長井市営バス時刻表(5便・6便) ※ 豊田バス以外=補助対象路線

[5便] 長井市営バス(乗換案内) 時刻表

5→5→5→乗換は、市営バス停留所「長井市役所・長井駅前(赤線)」「ヤマザワ前(青線)」となります。5→5→5→乗換=市営バスの車両と車両が停車した状態で乗換を行うことができます。

Table with 5 columns: 西根バス, 致芳バス, 伊佐沢バス, 平野バス, 豊田バス. Each column contains a list of bus routes with stop names and times. The '長井市役所・長井駅前' and 'ヤマザワ前' stops are highlighted in red and blue respectively.

[6便] 長井市営バス(乗換案内) 時刻表

5→5→5→乗換は、市営バス停留所「長井市役所・長井駅前(赤線)」「ヤマザワ前(青線)」となります。5→5→5→乗換=市営バスの車両と車両が停車した状態で乗換を行うことができます。

Table with 5 columns: 西根バス, 致芳バス, 伊佐沢バス, 平野バス, 豊田バス. Each column contains a list of bus routes with stop names and times. The '長井市役所・長井駅前' and 'ヤマザワ前' stops are highlighted in red and blue respectively.

長井市営バス運賃表 2/2 ※ 豊田バス以外＝補助対象路線

 **伊佐沢バス「伊佐沢・中央線」運賃表**

停留所名	伊佐沢エリア											中央南西エリア											中央エリア																				
	(置賜総合病院前) ※2便のみ	(西大塚駅前) ※2便のみ	下伊佐沢	北原	中里	芦沢東	芦沢西	芦沢口	桐町十字路	西町	岩見原	岩穴	山の神	石田橋	矢妻十字路	久保	伊佐沢郵便局東	上の台	日の出町	さくら大橋東	ヤマザワ前	うめや南店前	小出ヨークタウン前	長井警察署前	克蘭パリス前	長井高校前(西口)	花作町	旧JA愛菜館前	サンブラザうめや前	長井工業高校前	横町	置賜総合支庁 西置賜地域振興局西	長井市役所 長井駅前	栄町(中村循環器科医院前)	山形銀行前	撞木橋	あやっか前(十日町)	薬王堂長井十日町店前	長井病院前	長井郵便局前	旧長井小学校第一校舎前	道の駅川のみなと長井	桑島記念館前
フリー	●—————●											●—————●											●—————●																				
運賃	100円(A区間)											100円(B区間)											100円(C区間)																				

← 区間を超えた場合、新たな区間の運賃を加算するものとする(最大300円) →

 **豊田バス「置賜総合病院・豊田・中央線」・「中央・置賜総合病院線」運賃表**

停留所名	置賜総合病院・豊田・中央線											中央・置賜総合病院線																		
	豊田エリア											中央南エリア	豊田エリア																	
置賜総合病院前	今泉ふどう集荷所前	今泉公民館南	今泉駅前	今泉駅前角	和久井窯前	親道	一本木水木	東十字路	窪	本郷	田中	町	豊田小学校前	豊田コミュニティセンター	水口公民館前	正法寺前	時庭駅東口	宝光院西	長井南中学校前	小出ヨークタウン前	うめや南店前	ヤマザワ前	福田橋	時庭口	羽黒	豊田小学校前	中丸	和久井窯前	今泉第一公民館前	置賜総合病院前
フリー	●—————●											●	●—————●																	
運賃	100円(A区間)											100円(B区間)	100円(C区間)																	

← 区間を超えた場合、新たな区間の運賃を加算するものとする(最大300円) →

生活交通確保維持改善計画

目的・必要性

誰にとっても安心して暮らせる地域づくりのためには、誰もが安心して移動することができる地域公共交通システムの構築が必要不可欠である。自家用車を持たない住民にとって対象路線は通学、通院、買い物等のために移動する手段であり、その維持確保が必要とされている。乗合タクシーを維持確保し、地域間交流による市全域の活性化を図り、持続可能な公共交通システムを構築することを目的とする。

確保・維持する系統の概要

【地域内フィーダー系統】

天童市予約型乗合タクシー

- ・運行事業者: 天童タクシー(株)、山交ハイヤー(株)、山寺観光タクシー(株)
- ・系統数: 7系統
- ・運賃: 300円(路線乗合型)
500円(区域乗合型)
割引料金あり
- ・運行日: 月～金(土、日、祝日、8/13～16、12/29～1/3は運休)



事業・実施主体

- ・地域住民に対して説明会を行い、周知及び利用促進を図る。(天童市、事業者)
- ・利用状況について集計・分析を行う。(天童市)

定量的な目標・効果

【目標】

利用人数

中部線 400人 長岡線 600人 荒谷・干布線 1,000人 成生・蔵増区域 3,000人
寺津・高掬区域 1,500人 津山・天童原区域 1,200人 山口・田麦野区域 3,200人
収支率 97.00%(全系統合計)

市負担 26,700,000円(全系統合計)

【効果】

- ・対象路線を維持することで、通院や通学、買い物など日常生活に必要な移動手段が確保される。
- ・地域間幹線や他の路線とを結節させることで広域的な運行体系が確保される。
- ・高齢者の外出機会増大や地域間交流の促進による地域活性化に繋がる。
- ・各地域の人口流出を防ぎ、自治会、コミュニティが維持され、空き家等による問題発生への抑止に繋がる。

基礎データ

面積: 113.02平方キロメートル 人口: 6万人(令和2年国勢調査)
高齢化率: 30%(令和2年国勢調査)
協議会開催数: 協議会3回、分科会2回(令和4年10月～令和5年9月)

前回の評価結果

地域住民に対して説明会を行い、周知及び利用促進を図る。各便の利用数や利用された目的地・停留所の集計を行い、運行ダイヤの検討を行う。

【参考】R4年度事業での統別評価

中部線 A 長岡線 B 荒谷・干布線 B 成生・蔵増区域 A 寺津・高掬区域 B
津山・天童原区域 B 山口・田麦野区域 B

評価項目

実施状況、目標・効果の達成状況

【実施状況等】 運行内容定着などにより、目標を達成することが出来た系統がある。引き続き交通手段を確保していくこととしたい。継続した啓発活動により新規利用者の拡大に努め、全体の利用数は増加傾向にあるものの、目標を達成できなかった系統もある。

【実績(達成率)】

利用人数

中部線 98% 長岡線 104% 荒谷・干布線 85% 成生・蔵増区域 115% 寺津・高掬区域 69%
津山・天童原区域 112% 山口・田麦野区域 97%

収支率 102%(全系統合計)

市負担 100%(全系統合計)

【内訳】 A: 6件、B: 1件

事業の今後の改善点

増便を図った多くの系統については利用者数が増加しており、引き続き利便性が高く効率的な運行を確保することが課題である。

目標を達成できなかった系統の要因としては、認知度の低さ等が考えられ、引き続き周知を図っていくことに努めていきたい。

今後、乗り方や予約の仕方の説明会開催や、時刻表の配布などの情報提供により、利用者の利用頻度向上、新規利用者の増加を目指す。

山形県(天童市)地域公共交通活性化協議会

天童市予約制乗合タクシー時刻表・営業区域図面

路線 乗合型 時刻表

一般料金: 300円 割引料金: 200円 小学生料金: 150円

割引料対象者
 ① 65歳以上の高齢者
 ② 障害者(身体障害者、知的障害者、発達障害者、精神障害者)
 ※ 乗車券を提示し、乗車料を減額する。

① 中部線

1回目	2回目	4回目	5回目	6回目
行き(往路)/発点	1	天童駅前	榊町(環状)/終点	榊町(環状)/終点
8:00	9:20	10:30	11:20	15:40
↓	↓	↓	↑	↑
8:10	9:30	13:40	11:10	15:20
↓	↓	↓	↑	↑
8:20	9:40	13:50	11:00	15:10
↓	↓	↓	↑	↑
8:30	9:50	14:00	10:50	15:00
↓	↓	↓	↑	↑
8:40	10:00	14:10	10:40	14:50
行き(往路)/終点	28	天童市役所前	榊町(環状)/終点	

② 長岡線

1回目	2回目	4回目	5回目	6回目
行き(往路)/発点	1	天童駅前	榊町(環状)/終点	榊町(環状)/終点
8:40	10:10	14:00	12:10	15:40
↓	↓	↓	↑	↑
8:50	10:20	14:10	12:00	15:30
↓	↓	↓	↑	↑
9:00	10:30	14:20	11:40	15:10
↓	↓	↓	↑	↑
9:10	10:40	14:30	11:30	15:00
行き(往路)/終点 <td>9</td> <td>わくわくランド</td> <td>榊町(環状)/終点</td> <td></td>	9	わくわくランド	榊町(環状)/終点	

③ 荒谷・干布線

1回目	2回目	4回目	5回目	6回目
行き(往路)/発点	1	天童市役所前	榊町(環状)/終点	榊町(環状)/終点
8:40	10:10	12:50	12:00	14:40
↓	↓	↓	↑	↑
8:50	10:20	13:00	11:50	14:30
↓	↓	↓	↑	↑
9:00	10:30	13:10	11:40	14:20
↓	↓	↓	↑	↑
9:10	10:40	13:20	11:30	14:10
行き(往路)/終点 <td>7</td> <td>わくわくランド</td> <td>榊町(環状)/終点</td> <td></td>	7	わくわくランド	榊町(環状)/終点	

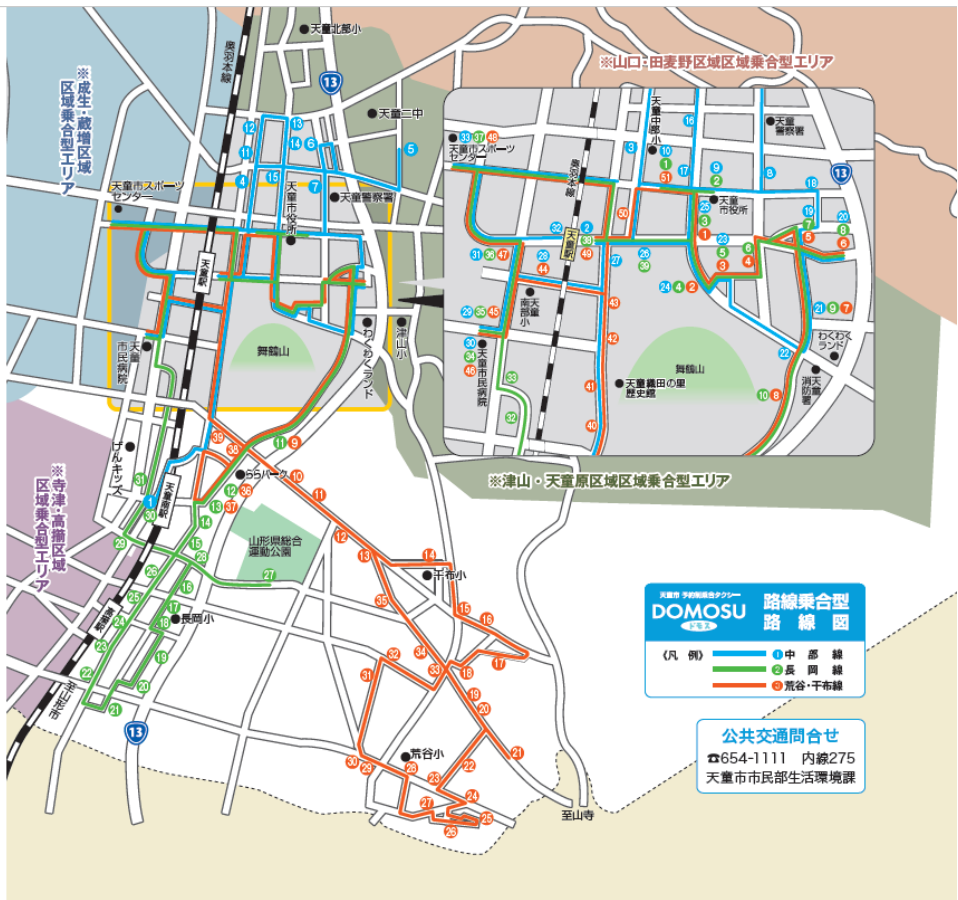
お住まいの住所

- 北目一丁目～四丁目、一丁目～四丁目、三丁目～四丁目、五丁目～六丁目、新高一丁目～五丁目、南小崎一丁目～六丁目、外陣ヶ岡一丁目～六丁目
- 本町一丁目～二丁目、三丁目～五丁目、東町一丁目～三丁目、東町二丁目～三丁目、久野本一丁目～五丁目、東久野本一丁目～三丁目、本町一丁目～二丁目、榊町一丁目～三丁目、天童中一丁目～三丁目、榊町一丁目～二丁目、榊町一丁目～三丁目、榊町一丁目～二丁目、榊町一丁目～三丁目、榊町一丁目～二丁目、榊町一丁目～三丁目
- ▲ 山 榊町一丁目～二丁目、榊町一丁目～三丁目、榊町一丁目～二丁目、榊町一丁目～三丁目
- ▲ 高 芳野ヶ岡一丁目～六丁目
- ▲ 中 中一丁目～七丁目、東中町一丁目～四丁目、西中町一丁目～四丁目、東中町一丁目～二丁目、西中町一丁目～二丁目、西中町一丁目～二丁目、西中町一丁目～二丁目
- ▲ 干 大字野沢、大字新町、大字上野沢、大字下野沢、大字干布
- ▲ 荒 大字荒谷

※ 天童市外の方も利用できます。



問合せ 予約 **652-0755** 天童市乗合タクシー総合センター
 受付時間 / 9:00～18:00 (土曜日以外休日)
 FAX 652-0756 Eメール domosu@ama1.plala.or.jp



天童市 予約制乗合タクシー **DOMOSU** 路線乗合型 路線図
 (凡例) ● 1 中部線 ● 2 長岡線 ● 3 荒谷・干布線

公共交通問合せ
 ☎654-1111 内線275
 天童市市民部生活環境課

山形県(東根市)地域公共交通活性化協議会

令和3年10月1日事業開始

事業名: 令和5年度地域内フィーダー系統

生活交通確保維持改善計画

目的・必要性

中心市街地の人口は増加傾向にあるが、中山間地域においては世帯の減少及び高齢者世帯が多くなっていることから、東根市市民バス全路線及びデマンド型乗合タクシーの継続的な運行を確保し、市民の生活交通手段を存続させていく必要がある。

確保・維持する系統の概要

【地域内フィーダー系統】

東根市市民バス

- ・運行事業者: 山交バス(株)
- ・系統数: 8系統(詳細は別添参照)
- ・運休日: 土日、祝日 12月31日～1月3日
- ・運賃: 大人200円 小中高、70歳以上100円

デマンド乗合タクシー

- ・運行事業者: (株)東根交通、(株)神町タクシー
- ・運賃: 大人500円 小中高、70歳以上300円
- ・運行日: 泉郷地域(毎週火・金)、沼沢・猪野沢地域(毎週月・木)

山交バス

- ・系統数: 2系統(河北病院(稲下)公立病院線、公立病院(大石田)尾花沢線)
- ・運休日: 土日、祝日、8月13日～16日、12月29日～1月3日



事業・実施主体

- ・公共交通ネットワークの形成
地域のニーズ等を踏まえた運行路線の見直し
実施主体: 市民、東根市、交通事業者
- ・公共交通の利用促進
公共交通に関するわかりやすい情報の提供
(市民バス時刻表の全戸配布及びホームページへの掲載)
実施主体: 市民、東根市

定量的な目標・効果

【目標】	東根市市民バス	年間利用者数: 30,235人(路線ごとの年間利用者数・収支率・東根市負担額の内訳は自己評価シートのとおり)
	デマンド型乗合タクシー	年間: 300人 収支率: 12.1% 東根市負担額: 420千円
	山交バス	
	河北病院(稲下)公立病院線	年間利用者数: 12,275人 収支率: 27.5% 東根市負担額: 595千円
	公立病院(大石田)尾花沢線	年間利用者数: 20,968人 収支率: 41.9% 東根市負担額: 385千円

基礎データ

人口: 47,738人(令和5年3月末現在)
面積: 206.94km²
高齢化率: 29.09%(令和5年4月1日現在)
協議会開催数: 協議会3回、地域別部会2回 ※書面による協議、報告を含む

評価項目

前回の評価結果

【達成状況(結果)】

輸送人員 目標: 10,710人 実績: 10,037人(達成率94%)

【評価】 定期的に利用目的調査を実施し、地域のニーズを踏まえた運行路線等の見直しを行っていく。

実施状況、目標・効果の達成状況

【実施状況等】

東根市市民バス及びデマンド型乗合タクシーの運行について、市報及び時刻表等の全戸配布、学校等への周知等を実施した。引き続き啓発活動により新規利用者の拡大に努めていきたい。

また、新たに導入される交通系ICカードについて、市民や来訪者への普及啓発を実施した。

【実績】 東根市市民バス [内訳] A: 7件、B: 6件、C: 8件

向原神町東根線	年間利用者数: 9,252人(達成率89.3%) 収支率: 12.0%(達成率38.2%)、市負担額5,687千円(達成率48.1%)
休石線	年間利用者数: 1,759人(達成率80.6%) 収支率: 3.7%(達成率86.0%)、市負担額5,337千円(達成率102.6%)
休石線(公立病院経由)	年間利用者数: 3,976人(達成率94.8%) 収支率: 8.9%(達成率96.7%)、市負担額3,888千円(達成率99.8%)
北部循環線	年間利用者数: 2,420人(達成率116.7%) 収支率: 7.2%(達成率146.9%)、市負担額2,746千円(達成率108.7%)
河北線	年間利用者数: 8,271人(達成率77.4%) 収支率: 20.8%(達成率75.4%)、市負担額3,238千円(達成率81.9%)
荷口神町東根線	年間利用者数: 440人(達成率104.0%) 収支率: 4.4%(達成率275.0%)、市負担額1,571千円(達成率104.6%)
中央循環東根線	年間利用者数: 403人(達成率127.9%) 収支率: 2.5%(達成率33.7%)、市負担額1,052千円(達成率100.4%)
デマンド型乗合タクシー	[内訳] A: 2件、B: 1件 年間利用者数 418人(達成率139.3%)、 収支率: 14.8%(達成率122.3%)、市負担額695千円(達成率60.4%)
山交バス [内訳] B: 1件、C: 2件	
河北病院(稲下)公立病院線	年間利用者数 8,298人(達成率67.6%) 収支率: 19.9%(達成率72.4%)、市負担額: 613千円(達成率: 97%)
公立病院(大石田)尾花沢線	年間利用者数 14,968人(達成率71.4%) 収支率: 34%(達成率81.1%)、市負担額: 408千円(達成率95%)

山形県(東根市)地域公共交通活性化協議会

【効果】

市内移動の基幹的な公共交通を確保することで児童及び高齢者など交通弱者の生活(通勤・通学、健康増進や買い物等)の利便性が向上される。また、地域間幹線系統に接続するフィーダー系統として主要幹線へつなぐ事により、バスサービス水準の向上による利便性と人の流動の促進による地域の活性化が図られる。

実施状況、目標・効果の達成状況

※評価の判定基準

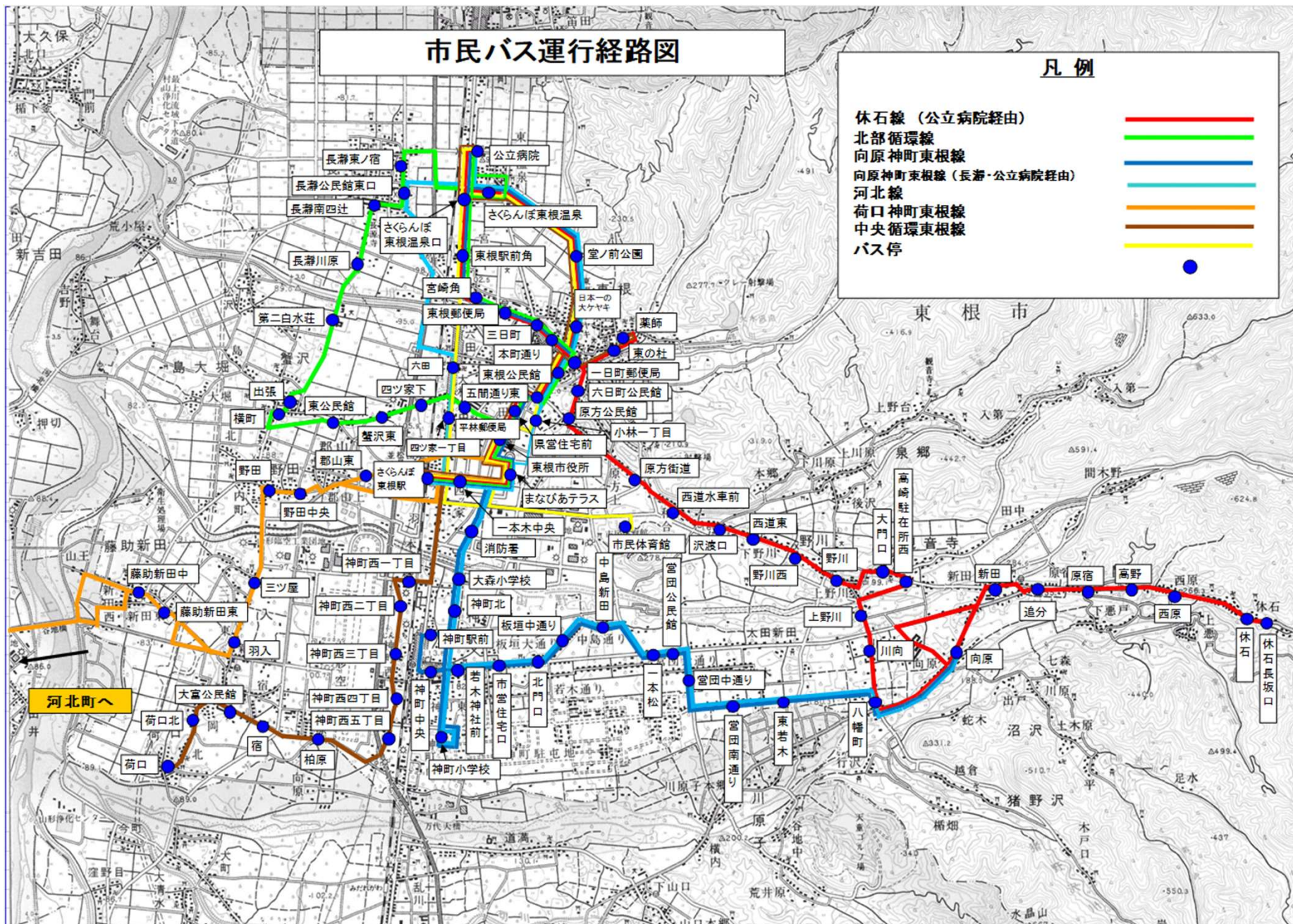
- ・A ⇒ 目標達成100%以上
- ・B ⇒ 目標達成80%以上100%未満
- ・C ⇒ 目標達成80%未満、又は、
補助対象外(1運行当たり2人未満、運行割合30%未満)

事業の今後の改善点

定期的にご利用目的調査を実施し、地域のニーズを踏まえた運行路線等の見直しを行っていく。

山形県(東根市)地域公共交通活性化協議会

東根市市民バス運行系統図



山形県(東根市)地域公共交通活性化協議会

デマンド型乗合タクシー乗降場所(泉郷地域)

東根市デマンド型乗合タクシー「タントのりあい号」 共通乗降場所一覧表

東根市内医療機関一覧			金融機関等一覧			大型スーパー店等乗降施設一覧			デマンド型乗合タクシー運行について
指定№	病院名・医院名	乗降場所	指定№	金融機関・郵便局・農協名	乗降場所	指定№	施設等名	乗降場所	
101	北村山公立病院	施設出入口	301	北郡信用組合 神町支店	施設出入口	501	イオン東根店	タクシー乗り場	
102	山形ロイヤル病院	〃	302	北郡信用組合 東根支店	〃	502	ヨークベニマル東根店	〃	
103	安達クリニック	〃	303	きらやか銀行 さくらんぼ東根支店	〃	503	ヤマザワ神町店	バス停(神町北)	
104	井川整形外科クリニック	〃	304	荘内銀行 東根支店	〃	504	ヨークベニマル神町店	バス停(神町西三丁目)	
105	いとう内科クリニック	〃	305	新庄信用金庫 東根出張所	〃	505	さくらんぼ東根温泉(東方面)	バス停(さくらんぼ東根温泉)	
106	宇賀神内科クリニック	〃	306	山形銀行 東根支店	〃	506	さくらんぼ東根温泉(西方面)	バス停(さくらんぼ東根温泉西口)	
107	江口こども医院	〃	307	羽前高崎郵便局	〃	介護保険事業所一覧			
108	大沼医院	〃	308	大富郵便局	〃	指定№	施設等名	乗降場所	
109	金村医院	〃	309	小田島郵便局	〃	601	居宅介護支援事業所まごころ	施設出入口	
110	菅クリニック	〃	310	さくらんぼ東根温泉簡易郵便局	〃	602	ブルーフホームとうごう	〃	
111	北村山在宅診療所	〃	311	神町郵便局	〃	603	ケアセンターとしえさくらんぼ東根駅前	〃	
112	けんじ脳神経クリニック	〃	312	東郷郵便局	〃	604	ケアプランセンターりんく	〃	
113	後藤眼科医院	〃	313	長瀬郵便局	〃	605	こもれびふれ愛ホーム	〃	
114	さくらんぼクリニック	〃	314	東根一日町郵便局	〃	606	宅老所じんまち	〃	
115	柴田内科循環器科クリニック	〃	315	東根郵便局	〃	607	月あかり 神町	〃	
116	神町整形リウマチクリニック	〃	316	平林簡易郵便局	〃	608	デイサービスまごころ	〃	
117	すずきこどもクリニック	〃	317	JAさくらんぼひがしね 市役所出張所	〃	609	特養おとどみ	〃	
118	つばさ皮膚科	〃	318	〃 西部支店	〃	610	特養おさなぎ	〃	
119	ひがしね耳鼻咽喉科	〃	319	〃 東部支店	〃	611	特養白水荘	〃	
120	PFC JAPAN CLINIC(旧東根クリニック)	〃	公共施設一覧			612	特養ソール東根	〃	
121	ひかり皮膚科	〃	指定№	施設等名	乗降場所	613	特養第二白水荘	〃	
122	ひろせこころのクリニック	〃	401	大富公民館	施設出入口	614	ナーシングホームさくらんぼ	〃	
123	藤田医院	〃	402	小田島公民館	〃	615	にこにこファミリア温泉町	〃	
124	保坂クリニック	〃	403	さくらんぼタントクルセンター	〃	616	ニチイケアセンター神町	〃	
125	三浦医院	〃	404	さくらんぼ東根駅	〃	617	はなまるはあと	〃	
126	宮崎外科胃腸科クリニック	〃	405	神町駅	〃	618	ほっとデイサービスセンター水晶館	〃	
127	山本内科医院	〃	406	神町公民館	〃	619	本丸ホーム	〃	
128	渡辺医院	〃	407	高崎公民館	〃	620	まごころ	〃	
東根市内歯科医院一覧			408	東郷公民館	〃	621	ゆいケア	〃	
指定№	歯科医院名	乗降場所	409	長瀬公民館	〃	622	らふらんす東根	〃	
201	あべ歯科医院	施設出入口	410	ひがしねあそびあランド	〃				
202	あんじょう歯科医院	〃	411	東根駅	〃				
203	えだまつ歯科口腔外科クリニック	〃	412	東根公民館	〃				
204	えちごやタウン歯科	〃	413	東根市屋内多目的コート	〃				
205	江場歯科医院	〃	414	まなびあテラス	〃				
206	海老名歯科医院	〃	415	東根市消防署	〃				
207	おおつか歯科	〃	416	東根市西部防災センター	〃				
208	奥山歯科医院	〃	417	東根市中央運動公園	〃				
209	加藤歯科医院	〃	418	東根市民体育館	〃				
210	菅デンタルクリニック	〃	419	東根市役所	〃				
211	岸歯科医院	〃	公共施設一覧						
212	けやき歯科クリニック	〃	指定№	施設等名	乗降場所				
213	佐藤歯科医院ラ・フランスオフィス	〃	420	東の社	施設出入口				
214	須藤歯科医院	〃	421	村山警察署神町交番	〃				
215	歯科田原医院	〃	422	村山警察署東根交番	〃				
216	とよたか歯科	〃	423	山形空港	〃				
217	にとらべ歯科医院	〃	424	陸上自衛隊神町駐屯地(西側入口)	〃				
218	みのる歯科医院	〃	425	陸上自衛隊神町駐屯地(東側入口)	〃				
219	森歯科クリニック	〃							

- デマンド型乗合タクシー運行について
- 《泉郷エリア》
- 改正日 令和5年4月1日(土)
 - 運行日 毎週火・金曜日
(祝日、12月31日～1月3日は運休日)
 - 運行時間(便数)
行き(中央方面) / 9:30
帰り(泉郷方面) / 12:00・14:00 1日3便
 - 利用料金 一般料金:500円(未就学児無料)
割引料金:300円
(小中学生・高校生・障害者手帳のお持ちの方・70歳以上の方)
 - デマンドタクシー「タントのりあい号」予約受付電話番号
☎ 0237-53-8655 (㈱東根交通内)
Fax 0237-42-0239 (")
- ※予約受付可能時間 9時～17時(平日のみ)
- ※予約の受付に関する注意
- ・予約の受付は、前日の17時までお願いします。
 - ・キャンセルする際は、当日の1時間前までお願いします。
6. デマンドタクシーに関するお問い合わせ
- 東根市役所 生活環境課内 市民生活係
- ☎42-1111(内線2171) Fax43-1177



※ 上記共通乗降場所一覧表に指定されていない場所については、乗降目的地最寄りの市民バス停が乗降場所となります(裏面、市民バス経路図を参照して下さい)。
 ※ デマンドタクシー「タントのりあい号」は、㈱東根交通・㈱神町タクシー2社が運行いたします。

山形県(東根市)地域公共交通活性化協議会

デマンド型乗合タクシー乗降場所(沼沢・猪野沢地域)

東根市デマンド型乗合タクシー「タントのりあい号」 共通乗降場所一覧表

東根市内医療機関一覧			金融機関等一覧			大型スーパー店等乗降施設一覧			デマンド型乗合タクシー運行について
指定№	病院名・医 院 名	乗降場所	指定№	金融機関・郵便局・農協名	乗降場所	指定№	施設等名	乗降場所	
101	北村山公立病院	施設出入口	301	北郡信用組合 神町支店	施設出入口	501	イオン東根店	タクシー乗り場	
102	山形ロイヤル病院	〃	302	北郡信用組合 東根支店	〃	502	ヨークベニマル東根店	〃	
103	安達クリニック	〃	303	きらやか銀行 さくらんぼ東根支店	〃	503	ヤマザワ神町店	バス停(神町北)	
104	井川整形外科クリニック	〃	304	荘内銀行 東根支店	〃	504	ヨークベニマル神町店	バス停(神町西五丁目)	
105	いとう内科クリニック	〃	305	新庄信用金庫 東根出張所	〃	505	さくらんぼ東根温泉(東方面)	バス停(さくらんぼ東根温泉)	
106	宇賀神内科クリニック	〃	306	山形銀行 東根支店	〃	506	さくらんぼ東根温泉(西方面)	バス停(さくらんぼ東根温泉)	
107	江口こども医院	〃	307	羽前高崎郵便局	〃	介護保険事業所一覧			
108	大沼医院	〃	308	大富郵便局	〃	指定№	施設等名	乗降場所	
109	金村医院	〃	309	小田島郵便局	〃	601	居宅介護支援事業所まごころ	施設出入口	
110	菅クリニック	〃	310	さくらんぼ東根温泉簡易郵便局	〃	602	グループホームとうごう	〃	
111	北村山在宅診療所	〃	311	神町郵便局	〃	603	ケアセンターとこしえさくらんぼ東根駅前	〃	
112	けんじ脳神経クリニック	〃	312	東郷郵便局	〃	604	ケアプランセンターりんく	〃	
113	後藤眼科医院	〃	313	長瀬郵便局	〃	605	こもれびふれ愛ホーム	〃	
114	さくらんぼクリニック	〃	314	東根一日町郵便局	〃	606	宅老所じんまち	〃	
115	柴田内科循環器科クリニック	〃	315	東根郵便局	〃	607	月あかり 神町	〃	
116	神町整形リウマチクリニック	〃	316	平林簡易郵便局	〃	608	デイサービスまごころ	〃	
117	すずきこどもクリニック	〃	317	JAさくらんぼひがしね 市役所出張所	〃	609	特養おとみ	〃	
118	つばさ皮膚科	〃	318	〃 西部支店	〃	610	特養おさなぎ	〃	
119	ひがしね耳鼻咽喉科	〃	319	〃 東部支店	〃	611	特養白水荘	〃	
120	PFC JAPAN CLINIC(旧東根クリニック)	〃	公共施設一覧			612	特養ソーレ東根	〃	
121	ひかり皮膚科	〃	指定№	施設等名	乗降場所	613	特養第二白水荘	〃	
122	ひろせこころのクリニック	〃	401	大富公民館	施設出入口	614	ナーシングホームさくらんぼ	〃	
123	藤田医院	〃	402	小田島公民館	〃	615	にこにこファミリア温泉町	〃	
124	保坂クリニック	〃	403	さくらんぼタントクルセンター	〃	616	ニチイケアセンター神町	〃	
125	三浦医院	〃	404	さくらんぼ東根駅	〃	617	はなまるはあと	〃	
126	宮崎外科胃腸科クリニック	〃	405	神町駅	〃	618	ほっとデイサービスセンター水晶館	〃	
127	山本内科医院	〃	406	神町公民館	〃	619	本丸ホーム	〃	
128	渡辺医院	〃	407	高崎公民館	〃	620	まごころ	〃	
東根市内歯科医院一覧			408	東郷公民館	〃	621	ゆいケア	〃	
指定№	歯科医院名	乗降場所	409	長瀬公民館	〃	622	らふらんず東根	〃	
201	あべ歯科医院	施設出入口	410	ひがしねあそびあランド	〃				
202	あんじょう歯科医院	〃	411	東根駅	〃				
203	えだまつ歯科口腔外科クリニック	〃	412	東根公民館	〃				
204	えちごやタウン歯科	〃	413	東根市屋内多目的コート	〃				
205	江場歯科医院	〃	414	まなびあテラス	〃				
206	海老名歯科医院	〃	415	東根市消防署	〃				
207	おおつか歯科	〃	416	東根市西部防災センター	〃				
208	奥山歯科医院	〃	417	東根市中央運動公園	〃				
209	加藤歯科医院	〃	418	東根市民体育館	〃				
210	菅デンタルクリニック	〃	419	東根市役所	〃				
211	岸歯科医院	〃	公共施設一覧						
212	けやき歯科クリニック	〃	指定№	施設等名	乗降場所				
213	佐藤歯科医院ラ・フランスオフィス	〃	420	東の杜	施設出入口				
214	須藤歯科医院	〃	421	村山警察署神町交番	〃				
215	歯科田原医院	〃	422	村山警察署東根交番	〃				
216	とよたか歯科	〃	423	山形空港	〃				
217	にとうべ歯科医院	〃	424	陸上自衛隊神町駐屯地(西側入口)	〃				
218	みのる歯科医院	〃	425	陸上自衛隊神町駐屯地(東側入口)	〃				
219	森歯科クリニック	〃							

デマンド型乗合タクシー運行について

《沼沢・猪野沢エリア》

- 改正日 令和5年4月1日(土)
- 運行日 毎週月・木曜日
(祝日、12月31日～1月3日は運休日)
- 運行時間(便数)
行き(中央方面) / 9:15
帰り(沼沢・猪野沢方面) / 12:00・14:00 1日3便
- 利用料金 一般料金:500円(未就学児無料)
割引料金:300円
(小中学生・高校生・障害者手帳のお持ちの方・70歳以上の方)
- デマンドタクシー「タントのりあい号」予約受付電話等
☎ 53-8655 (柵東根交通内)
Fax 42-0239 (")

※予約受付可能時間 9時～17時(平日のみ)

※予約の受付に関する注意

- ・予約の受付は、前日の17時までお願いします。
- ・キャンセルする際は、当日の1時間前までお願いします。

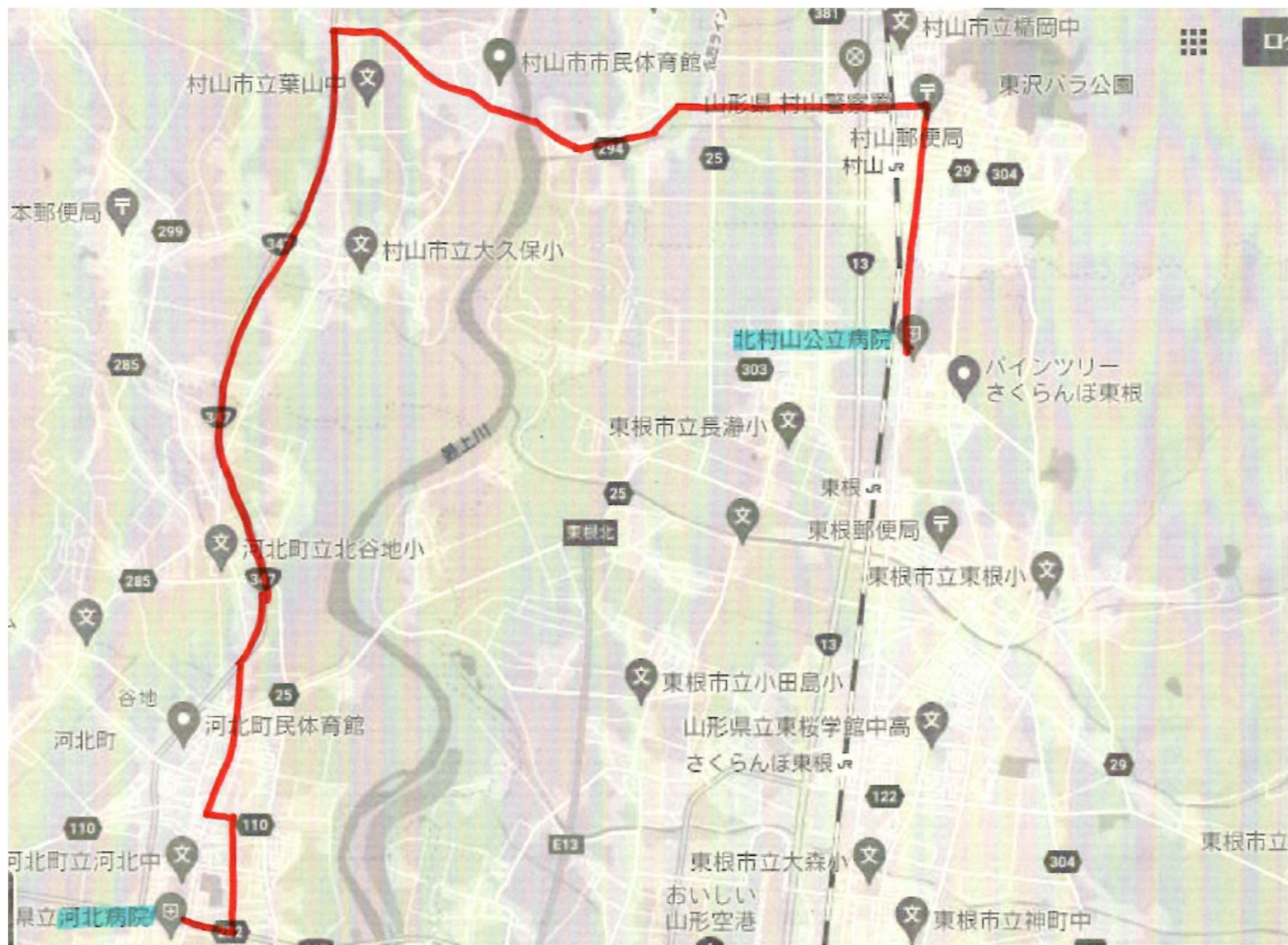
6. デマンドタクシーに関するお問い合わせ
東根市役所 生活環境課内 ☎ 0237-42-1111



※ 上記共通乗降場所一覧表に指定されていない場所については、乗降目的地最寄りの市民バス停が乗降場所となります(裏面、市民バス経路図を参照して下さい)。
※ デマンドタクシー「タントのりあい号」は、柵東根交通・柵神町タクシー2社が運行いたします。

山形県(東根市)地域公共交通活性化協議会

山交バス(河北病院(稲下)公立病院線)路線図



山形県(東根市)地域公共交通活性化協議会

山交バス(河北病院(稲下)公立病院線)時刻表

2021年4月1日改正

※土曜・日曜・祝日および、8月13日～16日、12月29日～1月3日は下記の便は全便運休となります。

【平日ダイヤ】 河北病院 ⇒ (大久保・稲下・村山駅前) ⇒ 公立病院																																							
河北病院	鹿町南	加町口	南部学校前	駒小路	谷地	八幡宮前	工藤小路	横町口	下小路	北口三辻	改目	吉田口	清電寺	北谷地学校前	岩根	笹木口	上大原	下大原	大久保四辻	北山さくら公園前	平野	鷹山中学校前	稲下	東原	善点	河島西	河島南	中条	河島東	中央二丁目	村山市役所前	河島南	ふれあい広場前	村山駅前	新町	新町南	温泉北	公立病院	
7:10	7:12	7:13	7:13	7:14	7:15	7:16	7:16	7:17	7:17	7:18	7:19	7:20	7:20	7:21	7:22	7:23	7:25	7:26	7:27	7:28	7:28	7:30	7:31	7:32	7:34	7:35	7:36	7:37	7:39	7:39	7:40	7:43	7:43	7:45	7:46	7:47	7:48	7:49	
8:30	8:32	8:33	8:33	8:34	8:35	8:36	8:36	8:37	8:37	8:38	8:39	8:40	8:40	8:41	8:42	8:43	8:45	8:46	8:47	8:48	8:49	8:50	8:51	8:52	8:54	8:55	8:56	8:57	8:59	8:59	9:00	9:03	9:03	9:04	9:05	9:06	9:07	9:08	9:09
11:40	11:42	11:43	11:43	11:44	11:45	11:46	11:46	11:47	11:47	11:48	11:49	11:50	11:50	11:51	11:52	11:53	11:55	11:56	11:57	11:58	11:59	12:00	12:01	12:02	12:04	12:05	12:06	12:07	12:09	12:09	12:10	12:13	12:14	12:15	12:16	12:17	12:18	12:19	
15:00	15:02	15:03	15:03	15:04	15:05	15:06	15:06	15:07	15:07	15:08	15:09	15:10	15:10	15:11	15:12	15:13	15:15	15:16	15:17	15:18	15:19	15:20	15:21	15:22	15:24	15:25	15:26	15:27	15:29	15:29	15:30	15:33	15:34	15:35	15:36	15:37	15:38	15:39	
17:30	17:32	17:33	17:33	17:34	17:35	17:36	17:36	17:37	17:37	17:38	17:39	17:40	17:40	17:41	17:42	17:43	17:45	17:46	17:47	17:48	17:49	17:50	17:51	17:52	17:54	17:55	17:56	17:57	17:59	17:59	18:00	18:03	18:04	18:05	18:06	18:07	18:08	18:09	

【平日ダイヤ】 公立病院 ⇒ (村山駅前・稲下・大久保) ⇒ 河北病院																																						
公立病院	温泉北	新町南	新町	村山駅前	ふれあい広場前	河島南	村山市役所前	中央二丁目	河島東	中条	河島南	河島西	善点	東原	稲下	鷹山中学校前	平野	北山さくら公園前	大久保四辻	下大原	上大原	笹木口	岩根	北谷地学校前	清電寺	吉田口	改目	北口三辻	下小路	横町口	工藤小路	八幡宮前	谷地	駒小路	南部学校前	加町口	鹿町南	河北病院
10:10	10:11	10:12	10:13	10:15	10:16	10:17	10:19	10:20	10:20	10:22	10:23	10:24	10:25	10:26	10:27	10:28	10:29	10:30	10:31	10:32	10:33	10:35	10:36	10:37	10:38	10:38	10:39	10:40	10:41	10:41	10:42	10:42	10:43	10:43	10:44	10:44	10:45	10:47
12:40	12:41	12:42	12:43	12:45	12:46	12:47	12:49	12:50	12:50	12:52	12:53	12:54	12:55	12:56	12:57	12:58	12:59	13:00	13:01	13:02	13:03	13:05	13:06	13:07	13:08	13:08	13:09	13:10	13:11	13:11	13:12	13:12	13:13	13:13	13:14	13:14	13:15	13:17
16:30	16:31	16:32	16:33	16:35	16:36	16:37	16:39	16:40	16:40	16:42	16:43	16:44	16:45	16:46	16:47	16:48	16:49	16:50	16:51	16:52	16:53	16:55	16:56	16:57	16:58	16:59	17:00	17:00	17:01	17:01	17:02	17:02	17:03	17:03	17:04	17:04	17:05	17:07
18:35	18:36	18:37	18:38	18:40	18:41	18:42	18:44	18:45	18:45	18:47	18:48	18:49	18:50	18:51	18:52	18:53	18:54	18:55	18:56	18:57	18:58	19:00	19:01	19:02	19:03	19:03	19:04	19:05	19:06	19:06	19:07	19:07	19:08	19:08	19:09	19:09	19:10	19:12

路線バスの時刻・運賃などのお問合せ 山交バス寒河江営業所・・・0237-86-2181

山形県(東根市)地域公共交通活性化協議会

山交バス(公立病院(大石田)尾花沢線)路線図



山形県(東根市)地域公共交通活性化協議会

山交バス(公立病院(大石田)尾花沢線)時刻表

2021年4月1日改正 ※土曜・日曜・祝日および、8月13日～16日、12月29日～1月3日は下記の便は全便運休となります。

【平日ダイヤ】 公立病院 ⇒ (大石田駅前) ⇒ 尾花沢

	公立病院	湯原北	新町南	新町	村山駅前	ふれあい広場前	切通し	二田町	藤岡中学校前	長取池	湯沢口	北町	北町北	林崎	金井	釜谷工業団地	本郷田入口	本郷田南	赤の上	福崎学校前	福崎農協前	土生田	土生田寺前	北島	湯分	虹ヶ丘公園口	今宿	北今宿	東町口	大隈前	大石田役場前	大石田駅前	中通り	東町	北村山実校西	北村山実校南	北村山実校東	住吉町	J.A.おーびん前	サルナート	尾花沢市役所	尾花沢市役所	
	9:10	9:11	9:12	9:13	9:15	9:16	9:16	9:16	9:17	9:18	9:18	9:20	9:21	9:22	9:23	9:24	9:25	9:27	9:28	9:29	9:29	9:29	9:31	9:32	9:34	9:34	9:36	9:37	9:38	9:39	9:40	9:41	9:42	9:42	9:43	9:44	9:45	9:45	9:47	9:48	9:49	9:50	9:52
	10:40	10:41	10:42	10:43	10:45	10:46	10:46	10:46	10:47	10:48	10:48	10:50	10:51	10:52	10:53	10:54	10:56	10:57	10:58	10:59	10:59	11:01	11:02	11:04	11:04	11:06	11:07	11:08	11:09	11:10	11:11	11:12	11:12	11:13	11:13	11:14	11:15	11:15	11:17	11:18	11:19	11:20	11:22
	12:20	12:21	12:22	12:23	12:25	12:26	12:26	12:26	12:27	12:28	12:28	12:30	12:31	12:32	12:33	12:34	12:36	12:37	12:38	12:39	12:39	12:41	12:42	12:44	12:44	12:46	12:47	12:48	12:49	12:50	12:51	12:52	12:52	12:53	12:54	12:55	12:55	12:57	12:58	12:59	13:00	13:02	
	13:45	13:46	13:47	13:48	13:50	13:51	13:51	13:51	13:52	13:53	13:53	13:55	13:56	13:57	13:58	13:59	14:01	14:02	14:03	14:04	14:04	14:06	14:07	14:09	14:09	14:11	14:12	14:13	14:14	14:15	14:16	14:17	14:17	14:18	14:19	14:20	14:20	14:22	14:23	14:24	14:25	14:27	
	16:05	16:06	16:07	16:08	16:10	16:11	16:11	16:11	16:12	16:13	16:13	16:15	16:16	16:17	16:18	16:19	16:21	16:22	16:23	16:24	16:24	16:26	16:27	16:29	16:29	16:31	16:32	16:33	16:34	16:35	16:36	16:37	16:37	16:38	16:39	16:40	16:40	16:42	16:43	16:44	16:45	16:47	

【平日ダイヤ】 尾花沢 ⇒ (大石田駅前) ⇒ 公立病院

	尾花沢市役所	J.A.おーびん前	サルナート	尾花沢市役所	住吉町	北村山実校西	北村山実校南	北村山実校東	東町	中通り	大石田役場前	大石田駅前	大隈前	東町口	北今宿	今宿	虹ヶ丘公園口	湯分	北島	土生田寺前	土生田	福崎農協前	福崎学校前	赤の上	本郷田南	本郷田入口	釜谷工業団地	金井	林崎	北町北	北町	湯沢口	長取池	藤岡中学校前	切通し	ふれあい広場前	村山駅前	新町	新町南	湯原北	公立病院
	7:45	7:47	7:47	7:48	7:50	7:51	7:51	7:52	7:53	7:54	7:55	7:56	7:57	7:57	7:58	7:59	8:01	8:02	8:02	8:04	8:05	8:07	8:07	8:08	8:09	8:10	8:12	8:13	8:14	8:15	8:16	8:17	8:17	8:18	8:18	8:19	8:20	8:21	8:22	8:23	8:24
	8:50	8:52	8:52	8:53	8:55	8:56	8:56	8:57	8:58	8:59	9:00	9:01	9:02	9:02	9:03	9:04	9:06	9:07	9:07	9:09	9:10	9:12	9:12	9:13	9:14	9:15	9:17	9:18	9:19	9:20	9:21	9:22	9:22	9:23	9:23	9:24	9:25	9:26	9:27	9:28	9:29
	10:10	10:12	10:12	10:13	10:15	10:16	10:16	10:17	10:18	10:19	10:20	10:21	10:22	10:22	10:23	10:24	10:26	10:27	10:27	10:29	10:30	10:32	10:32	10:33	10:34	10:35	10:37	10:38	10:39	10:40	10:41	10:42	10:42	10:43	10:43	10:44	10:45	10:46	10:47	10:48	10:49
	11:50	11:52	11:52	11:53	11:55	11:56	11:56	11:57	11:58	11:59	12:00	12:01	12:02	12:02	12:03	12:04	12:06	12:07	12:07	12:09	12:10	12:12	12:12	12:13	12:14	12:15	12:17	12:18	12:19	12:20	12:21	12:22	12:22	12:23	12:23	12:24	12:25	12:26	12:27	12:28	12:29
	13:30	13:32	13:32	13:33	13:35	13:36	13:36	13:37	13:38	13:39	13:40	13:41	13:42	13:42	13:43	13:44	13:46	13:47	13:47	13:49	13:50	13:52	13:52	13:53	13:54	13:55	13:57	13:58	13:59	14:00	14:01	14:02	14:02	14:03	14:03	14:04	14:05	14:06	14:07	14:08	14:09

路線バスの時刻・運賃などのお問合せ 山交バス新庄営業所・・・0233-22-2040

生活交通確保維持改善計画

目的・必要性

対象路線の沿線地域には主要な公共施設や病院、商業施設、高等学校がなく、また、市中心部からも遠いことから、自家用車を持たない住民にとって対象路線は通学、通院、買い物等のために市中心部へ移動する唯一の手段であり、その維持確保が必要とされている。コミュニティバスなどを維持確保し、地域間交流による市全域の活性化を図り、持続可能な公共交通システムを構築することを目的とする。

確保・維持する系統の概要

【地域内フィーダー系統】

尾花沢市営路線バス

- ・運行事業者: 尾花沢市
- ・系統数: 4系統
- ・運賃: 100円(高齢者、18歳以下、障害者など無料)
- ・運行日: 毎日

生活交通タクシー補助

- ・運行事業者: (株)尾花沢タクシー
- ・運賃: 600円
- ・運行日: 土日祝日運休

事業・実施主体

- ・地域公共交通会議などで、運行の見直し改善を協議する。(尾花沢市)
- ・利便性を高め利用促進や改善を図る。(尾花沢市)
- ・県地域公共交通情報共有基盤へのGTFS-JP等のデータ提供。(尾花沢市)

定量的な目標・効果

【目標】

年間輸送人員34,000人、収支率0.7%、市負担額5,000万円以内

【効果】

- ・対象路線を維持することで、通院や通学、買い物など日常生活に必要な移動手段が確保される。
- ・地域間幹線や他の路線とを結節させることで広域的な運行体系が確保される。
- ・高齢者の外出機会増大や地域間交流の促進による地域活性化に繋がる。
- ・各地域の人口流出を防ぎ、自治会、コミュニティが維持され、空き家等による問題発生への抑止に繋がる。

基礎データ

合併状況: 無し
面積: 372.53平方km
協議会開催数: 協議会3回、地域別部会2回 ※書面による協議、報告を含む

人口: 14,971人
高齢化率: 36.74%

前回の評価結果

●利用者数	●収支率	●尾花沢市負担
【目標値】年間34,000人	【目標値】0.7%	【目標値】5,000万円
【実績値】年間20,247人	【実績値】0.4%	【実績値】5,100万円
【達成率】59.6%	【達成率】57.1%	【達成率】98.0%

【評価】目標が達成できていない状況ですが、新型コロナウイルスの影響以外の観点からも原因の分析に努め、当該分析に対応した今後のさらなる改善策の検討・実施・検証を行っていくことを期待します。

評価項目

実施状況、目標・効果の達成状況

【実施状況等】

コミュニティバスについては、時刻表の全戸配布や、わかりやすいバスサイン、住民が利用しやすい経路変更など利便性の向上、利用者への周知を行い、タクシー補助については、継続した啓発活動により新規利用者の拡大に努めたが、コロナ禍の影響により減少した利用者は回復しなかった。

【実績】年間輸送人員: 19,171(達成率56.4%)
収支率: 0.4%(達成率57.1%)
市負担: 5,100万円(達成率98.0%)

※評価の判定基準

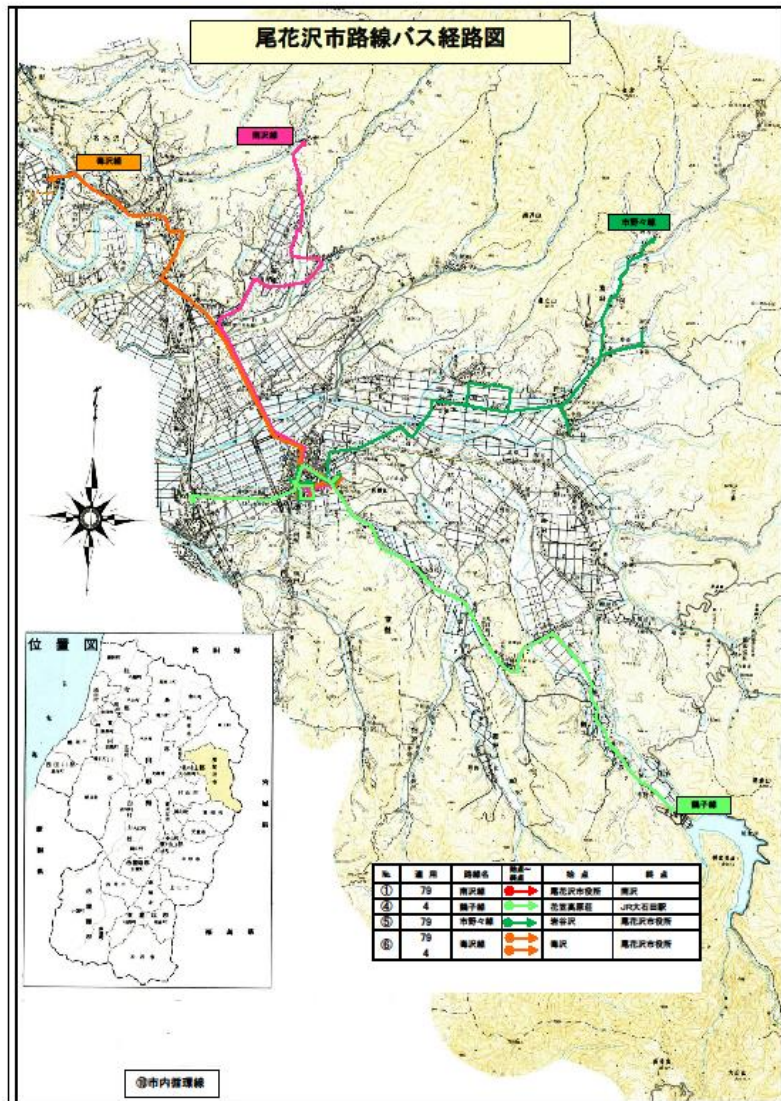
- ・A ⇒ 目標達成100%以上
- ・B ⇒ 目標達成80%以上100%未満
- ・C ⇒ 目標達成80%未満、又は、補助対象外(1運行当たり2人未満、運行割合30%未満)

事業の今後の改善点

タクシー券の電子化により、高齢者の動きなどをデータで分析することが可能になったため、位置・時間、曜日、季節など、細かく分析を行い需要に合わせた再編を行っていく予定である。

山形県(尾花沢市)地域公共交通活性化協議会

尾花沢市コミュニティバス運行系統図



毒 沢 線												
※土曜・日曜・祝日・12/31～1/3は運休 ※毒沢 7:10発はジャンボタクシーによる運行												
毒沢 行き				尾花沢市役所 行き								
尾花沢市役所	7:00	9:55	13:30	18:00	毒沢	7:10	10:35	16:00				
若葉町 (J.A.おーばん館)	7:00	9:55	13:30	18:00	毒沢口	7:11	10:36	16:01				
サルナート	7:01	9:56	13:31	18:01	旧名木沢小学校前	7:12	10:37	16:02				
若葉町二丁目 (加藤クリニック前)	/	/	13:32	/	名木沢	7:13	10:38	16:03				
中央診療所	/	/	13:34	/	上ノ原口	7:14	10:39	16:04				
新町地蔵堂	/	/	13:36	/	声沢駅前	7:16	10:41	16:06				
新町 (井上玩具店前)	/	/	13:37	/	小山口	7:18	10:43	16:08				
新町中央 (サイクルランドサイト前)	/	/	13:37	/	声沢寺前	7:20	10:45	16:10				
尾花沢待合所	7:05	10:00	13:40	18:05	声沢	7:21	10:46	16:11				
寺前 (菅クリーニング商会前)	7:06	10:01	13:41	18:06	旧中部小学校前	7:22	10:47	16:12				
芭蕉・清風歴史資料館前	7:07	10:02	13:43	18:07	福原中学校口	7:23	10:48	16:13				
尾花沢郵便局	7:07	10:02	13:43	18:07	野黒沢	7:24	10:49	16:14				
大薄寺	7:08	10:03	13:44	18:08	福原地区公民館口	7:25	10:50	16:15				
萩森	7:11	10:06	13:47	18:11	萩森上の原	7:26	10:51	16:16				
萩森寺前	7:12	10:07	13:48	18:12	旧萩森小学校口	7:27	10:52	16:17				
旧萩森小学校口	7:13	10:08	13:49	18:13	萩森寺前	7:28	10:53	16:18				
萩森上の原	7:14	10:09	13:50	18:14	萩森	7:29	10:54	16:19				
福原地区公民館口	7:15	10:10	13:51	18:15	大薄寺	7:32	10:57	16:22				
野黒沢	7:16	10:11	13:52	18:16	尾花沢郵便局	7:33	10:58	16:23				
福原中学校口	7:17	10:12	13:53	18:17	芭蕉・清風歴史資料館前	7:33	10:58	16:23				
旧中部小学校前	7:18	10:13	13:54	18:18	寺前 (菅クリーニング商会前)	7:34	10:59	16:24				
声沢	7:19	10:14	13:55	18:19	尾花沢待合所	7:35	11:00	16:25				
声沢寺前	7:20	10:15	13:56	18:20	新町中央 (サイクルランドサイト前)	7:38	/	/				
小山口	7:22	10:17	13:58	18:22	新町 (井上玩具店前)	7:38	/	/				
声沢駅前	7:24	10:19	14:00	18:24	新町地蔵堂	7:39	/	/				
上ノ原口	7:26	10:21	14:02	18:26	中央診療所	7:41	/	/				
名木沢	7:27	10:22	14:03	18:27	若葉町二丁目 (加藤クリニック前)	7:43	/	/				
旧名木沢小学校前	7:28	10:23	14:04	18:28	若葉町 (J.A.おーばん館)	7:45	11:04	16:29				
毒沢口	7:29	10:24	14:05	18:29	サルナート	7:46	11:05	16:30				
毒沢	7:30	10:25	14:06	18:30	尾花沢市役所	7:46	11:05	16:30				

南 沢 線											
※日曜・祝日・12/31～1/3は運休 ※土：土曜は運休											
南沢 行き				尾花沢市役所 行き							
尾花沢市役所	12:10	14:27	18:00	南 沢	7:54	12:56					
若葉町 (J.A.おーばん館)	12:10	14:27	18:00	上西原	7:57	12:59					
サルナート	12:11	14:28	18:01	西原	7:58	13:00					
若葉町二丁目 (加藤クリニック前)	12:13	/	/	西原境	8:00	13:02					
中央診療所	12:15	/	/	西原公民館	8:02	13:04					
新町地蔵堂	12:17	/	/	中西原	8:04	13:06					
新町 (井上玩具店前)	12:18	/	/	福原小学校	8:05	13:07					
新町中央 (サイクルランドサイト前)	12:18	/	/	寺内寺前	8:05	13:07					
尾花沢待合所	12:21	14:32	18:05	寺 内	8:06	13:08					
寺前 (菅クリーニング商会前)	12:22	14:33	18:06	野 崎	8:07	13:09					
芭蕉・清風歴史資料館前	12:23	14:34	18:07	下西原	8:08	13:10					
尾花沢郵便局	12:23	14:34	18:07	西原口	8:09	13:11					
大薄寺	12:24	14:35	18:08	福原中学校前	8:12	13:14					
萩森	12:27	14:38	18:11	野黒沢	8:13	13:15					
萩森寺前	12:28	14:39	18:12	福原地区公民館口	8:14	13:16					
旧萩森小学校口	12:29	14:40	18:13	萩森上の原	8:15	13:17					
萩森上の原	12:30	14:41	18:14	旧萩森小学校口	8:16	13:18					
福原地区公民館口	12:31	14:42	18:15	萩森寺前	8:17	13:19					
野黒沢	12:32	14:43	18:16	萩森	8:18	13:20					
福原中学校前	12:33	14:44	18:17	大薄寺	8:21	13:23					
西原口	12:36	14:47	18:20	尾花沢郵便局	8:22	13:24					
下西原	12:37	14:48	18:21	芭蕉・清風歴史資料館前	8:22	13:24					
野 崎	12:38	14:49	18:22	寺前 (菅クリーニング商会前)	8:23	13:25					
寺 内	12:39	14:50	18:23	尾花沢待合所	8:24	13:26					
寺内寺前	12:40	14:51	18:24	新町中央 (サイクルランドサイト前)	8:27	/					
福原小学校	12:40	14:51	18:24	新町 (井上玩具店前)	8:27	/					
中西原	12:41	14:52	18:25	新町地蔵堂	8:28	/					
西原公民館	12:43	14:54	18:27	中央診療所	8:30	/					
西原境	12:45	14:56	18:29	若葉町二丁目 (加藤クリニック前)	8:32	/					
西原	12:47	14:58	18:31	若葉町 (J.A.おーばん館)	8:34	13:30					
上西原	12:48	14:59	18:32	サルナート	8:35	13:31					
南 沢	12:51	15:02	18:35	尾花沢市役所	8:35	13:31					
		土	土								

山形県(尾花沢市)地域公共交通活性化協議会

タクシー補助対象地区



○生活交通確保対策事業「生活交通タクシー補助（おばくる）」

利用者が減少した路線バスの再編を進めております。（牛房野線 R3年～、五十沢線 R4年～）
令和5年度から細野線（細野、畑沢、荒町）、原田線（上原田、下原田、玉野原、東原、袖原）で開始。

【タクシー補助のイメージ】（尾花沢地区から帰る場合も同様です）



尾花沢地区 利用可能範囲



《運行概要》

【運行開始】 令和3年4月1日

【運行日】 平日（土日祝は運休）

【運行時間】 午前8時から午後6時まで

【対象範囲】 対象地区 ⇄ 尾花沢地区中心部（地図範囲内）

【利用料金】 1台あたり600円

※タクシー券との併用により実質的に100円での利用が可能

「おばくる」利用可能タクシー事業者
市内タクシー事業者
㈱尾花沢タクシー
電話:23-2525

※本事業は実証事業であり、実績分析や皆様のご意見により改善してまいります。

お問合せ先 尾花沢市市民税務課 ☎0237 (22) 1111

生活交通確保維持改善計画

目的・必要性

対象地域の沖郷地区は昭和61年から「沖郷市民バス」を運行していたが、平成9年に廃止し、公共交通空白地域となった。

沖郷地区の高齢者の日常の移動手段を支える手段として、乗用タクシーを活用した持続可能な公共交通システムの構築を目的とする。

確保・維持する系統の概要

【地域内フィーダー系統】

系統名: おきタク

運行事業者: 株式会社赤湯観光タクシー、有限会社やまぼと観光ハイヤー、宮内南陽タクシー有限会社、辻自動車株式会社 4社

対象者: 沖郷地区の60歳以上の方

運行時間: 平日8時～17時

運行範囲: 自宅⇄おきタクのりば(医療機関、商業施設、金融機関、公共機関)

利用料金: 1回500円(片道利用)

利用方法: 登録カードを取得し、前日予約

事業・実施主体

【事業】乗用タクシーを活用し、沖郷地区に住む60歳以上の方を対象に自宅⇄おきタクのりばを利用者負担500円(片道利用)で運行する。

【実施主体】沖郷地区地域公共交通運行協議会(事務局: 沖郷公民館)

定量的な目標・効果

【目標】

年間利用者数 3,000人以上

南陽市負担額 200万円

収支率 40.0%

【効果】

沖郷地区の60歳以上の方の日常の移動手段が確保できる。

基礎データ

合併状況: 昭和42年4月1日に赤湯町と宮内町と和郷村が合併
人口: 29,856人(令和5年1月1日現在) 面積: 160.52km²
高齢化率: 約34.5% 10,328人(令和5年1月1日現在)
協議会開催数: 協議会3回、地域別部会3回 ※書面による協議、報告を含む

前回の評価結果

【達成状況(結果)】

- ① 年間利用者数3,143人(達成率104.7%)
- ② 南陽市負担額201万円(達成率99.5%)
- ③ 収支率40.3%(達成率100.1%)

【評価】

目標値を設定する3項目すべてにおいて概ね達成

評価項目

実施状況、目標・効果の達成状況

【実施状況等】

令和元年10月から運行している「おきタク」では、乗用タクシーを活用し、沖郷地区に住む60歳以上の方を対象に自宅⇄おきタク乗り場を利用者負担500円(片道利用)で運行している。年々利用者数(運行便数)が伸びており、高齢者の日常の移動手段を確保する有効かつ効率的な取組がなされている。

【実績】

(達成率67%) [内訳] A: 1件、B: 1件、C: 1件

- ① 年間利用者数 3,955人 (目標 3000人に対し達成率131.8%) [評価A]
- ② 南陽市負担額 274万円 (目標 200万円に対し達成率 73.0%) [評価C]
- ③ 収支率 38.8% (目標 40.0%に対し 達成率 97.0%) [評価B]

※評価の判定基準

・A ⇒ 目標達成100%以上

・B ⇒ 目標達成80%以上100%未満

・C ⇒ 目標達成80%未満、又は、補助対象外(1運行当たり2人未満、運行割合30%未満)

事業の今後の改善点

今後さらなる利用増加が見込まれるところであり、運賃改定に伴う経費上昇もあって運行経費は増加傾向にある。持続可能な運行に向け、必要財源の安定化と負担構造の見直しを進めていく必要がある。

山形県(南陽市)市地域公共交通活性化協議会

おきタク営業区域図 (おきタク乗り場)

おきタクのりば 一覧

※一部改訂(令和4年1月運行分より適用)

商業施設(スーパー等)

1 うめや南陽店(宮内)	7 マックスバリュ
2 うめや南陽東店(赤湯)	8 山形清分
3 業務スーパー	9 ヤマザワ南陽店
4 ダイユーエイト	10 ヤマザワ宮内店
5 竹田スーパー	11 ヨークベニマル
6 ツルハドラッグ南陽店(宮内)	12 JA愛菜館

金融機関

1 赤湯駅前簡易郵便局	8 東北労働金庫
2 沖郷郵便局	9 山形銀行 南陽支店
3 南陽郵便局	10 山形第一信用組合 赤湯支店
4 きらやか銀行 赤湯支店	11 山形第一信用組合 赤湯西支店
5 JAn陽支店(宮内)	12 山形第一信用組合 宮内支店
6 JA赤湯出張所	13 米沢信用金庫
7 JA沖郷出張所	

医療機関

1 赤湯駅前クリニック	10 川合耳鼻咽喉科	19 須藤皮膚科医院
2 安日クリニック	11 後藤医院	20 すまいる歯科
3 板垣医院	12 齋藤医院	21 トータルヘルスクリニック
4 板垣歯科クリニック	13 齋藤内科クリニック	22 南陽接骨院
5 伊藤歯科医院	14 桜井歯科医院	23 南陽病院 *バス乗継に便利
6 いとう歯科クリニック	15 さくら歯科クリニック	24 西山医院
7 大塚医院	16 さとうクリニック	25 渡辺整形外科医院
8 大西眼科	17 佐藤病院	26 南陽矢吹クリニック
9 加藤整形外科クリニック	18 鈴木内科医院	

公共機関

1 赤湯駅 東口
2 赤湯駅 西口
3 宮内駅 *バス乗継に便利
4 えくぼプラザ(市立図書館)
5 沖郷公民館(防災センター)
6 健康長寿センター
7 南陽警察署
8 南陽市役所

西部地区バス 置賜総合病院 行き
 西部地区バスとの乗継に便利です!
 南陽病院 西部地区バスとの乗継に便利です!
 山形県立中央病院 南陽院
 山形県立中央病院 赤湯院
 山形県立中央病院 宮内院
 山形県立中央病院 赤湯院
 山形県立中央病院 宮内院
 山形県立中央病院 赤湯院
 山形県立中央病院 宮内院

生活交通確保維持改善計画

目的・必要性

本町における公共交通の概要として、広域幹線であるJR(左沢線羽前山辺駅)、地域間幹線として民間路線バス(山交バス)が2路線運行されている。これらの地域間交通ネットワークと接続する地域内フィーダー系統として、町営バス「やまのペコミュニティバス」(循環バス、デマンドバス)を位置付けしている。

JR及び民間路線バスがカバーしているエリアは、平野部のごく一部に限られており、町域の約77%が交通不便地域である。これらの地域における学生や高齢者等といった「移動制約者」にとっての町営バスは、日常生活の足として必要不可欠な唯一の公共交通機関であり、地域内フィーダー系統としての存続が強く求められている。

このため、地域公共交通確保維持事業により町営バスを確保・維持し、セーフティネットとしての使命を果たしていく。

確保・維持する系統の概要

【地域内フィーダー系統】

○定時定路線バス

- ・運行事業者: 山辺町
- ・系統数: 3系統 東西線、南北線、中作線
- ・利用料金: 乗車1回あたり100円(小学生未満は無料)
- ・運行日: 月曜日～土曜日(祝日、8/13～8/16、12/31～1/3を除く)

○デマンドバス

- ・運行事業者: 山辺町
- ・運行区間: 運行エリア(山間部)と指定拠点(平野部)の区間
- ・利用料金: 1回あたり500円(小学生未満は無料)
- ・運行日: 月曜日～土曜日(祝日、8/13～8/16、12/31～1/3を除く)



事業・実施主体

- ・新たな利用者の掘り起しのため、高齢者教室と連携した広報活動の積極的な展開
- ・経路検索サービスに利用されるGTFS-JPを適時適切な更新をし、公共交通をPR
- ・地元新聞へのバス時刻表冊子折込
- ・町広報紙、ホームページでのバス運行の紹介
- ・ニーズにあった運行形態の検討 (全て実施主体は山辺町)

定量的な目標・効果

【目標】

・東西線 時計回り	年間利用者数: 2,500人	収益率: 16.0%	町負担額: 80万円
・東西線 反時計回り	年間利用者数: 2,200人	収益率: 15.0%	町負担額: 81万円
・南北線 時計回り	年間利用者数: 1,800人	収益率: 11.0%	町負担額: 100万円
・南北線 反時計回り	年間利用者数: 1,600人	収益率: 10.0%	町負担額: 102万円
・中作線	年間利用者数: 1,800人	収益率: 8.0%	町負担額: 246万円
・デマンドバス	年間利用者数: 1,600人	収益率: 15.0%	町負担額: 325万円

基礎データ

合併状況: 昭和29年10月1日に1町4村が合併
 面積: 61.36平方キロメートル
 協議会開催数: 協議会3回、地域別部会2回 ※書面による協議、報告を含む
 人口: 13,612人(令和5年10月末日現在)
 高齢化率: 35.02%(令和5年10月末日現在)

前回の評価結果

【達成状況(結果)】

・東西線 時計回り	年間利用者数: 1,486人(評価: C)	収益率: 9.2%(評価: C)	町負担額: 91万7千円(評価: B)
・東西線 反時計回り	年間利用者数: 1,405人(評価: C)	収益率: 8.8%(評価: C)	町負担額: 92万3千円(評価: B)
・南北線 時計回り	年間利用者数: 1,252人(評価: C)	収益率: 7.0%(評価: C)	町負担額: 109万1千円(評価: B)
・南北線 反時計回り	年間利用者数: 1,253人(評価: C)	収益率: 6.5%(評価: C)	町負担額: 110万1千円(評価: B)
・中作線	年間利用者数: 1,279人(評価: C)	収益率: 5.8%(評価: C)	町負担額: 174万2千円(評価: A)
・デマンドバス	年間利用者数: 1,295人(評価: B)	収益率: 11.3%(評価: C)	町負担額: 400万5千円(評価: B)

【評価】

予定していた事業は、計画通り適切に実施されたが、各目標には、届かなかった。アンケート調査によって得られたデータを活用し、ニーズにあった運行形態を検討する。引き続きバスの管理運営を行う指定管理者と協議しながら、利用促進策を実施していく。

評価項目

実施状況、目標・効果の達成状況

【実施状況等】

・山辺町地域公共交通会議及びバス利用者、公募委員、地域代表等を参集してバス懇話会を実施、ニーズにあった運行形態の検討を行った。

・広報活動として、高齢者健康教室での8回のPR活動、GTFS-JPの適時適切な更新、地元新聞への時刻表冊子の折込等、新たなバス利用者になりうる世代への利用促進の取組みを展開した。

【実績】(達成率: 71.39%) [内訳] A: 1件、B: 3件、C: 14件

・東西線 時計回り	年間利用者数: 1,283人(評価: C)	収益率: 7.84%(評価: C)	町負担額: 104万6千円(評価: C)
・東西線 反時計回り	年間利用者数: 1,366人(評価: C)	収益率: 8.39%(評価: C)	町負担額: 103万5千円(評価: C)
・南北線 時計回り	年間利用者数: 1,241人(評価: C)	収益率: 6.90%(評価: C)	町負担額: 120万6千円(評価: B)
・南北線 反時計回り	年間利用者数: 1,139人(評価: C)	収益率: 6.34%(評価: C)	町負担額: 121万6千円(評価: B)
・中作線	年間利用者数: 1,309人(評価: C)	収益率: 4.65%(評価: C)	町負担額: 209万2千円(評価: A)
・デマンドバス	年間利用者数: 1,192人(評価: C)	収益率: 11.33%(評価: C)	町負担額: 404万2千円(評価: B)

※評価の判定基準

・A ⇒ 目標達成100%以上 ・B ⇒ 目標達成80%以上100%未満 ・C ⇒ 目標達成80%未満、又は、補助対象外(1運行当たり2人未満、運行割合30%未満)

事業の今後の改善点

広報活動を通じて新たなバス利用者になりうる世代への利用促進を展開するとともに、アンケート調査によって得られたデータを活用し、利用者のニーズにあった運行形態の導入を図っていく。

また、バスの運営を行う指定管理者と協議しながら、利用促進策の実施を図っていく。

山形県(山辺町)地域公共交通活性化協議会

やまのベココミュニティバス 時刻表



やまのベココミュニティバス 時刻表

・やまのベココミュニティバスの運行は月曜日～土曜日です。
（日曜日・祝日・8月13日～16日・12月31日～1月3日は運休となります）
・時刻表の時間は、予定時刻です。道路状況や天候により異なりますので、時間には余裕を持ってご利用ください。

ご利用についてお願い

- 路線バスの料金は、3コースとも**100円**です。現金または回数券でお支払いください。また、両替機はありませんので、釣り銭のないようにしてください。
- お乗りになりましたら、現金または回数券を「料金箱」に投入してください。
- 利用してからの料金払い戻しは、原則行いません。
- 利用者が定員(32名または、36名)を超える時点で、乗車をお断りいたします。
- 中作線の北垣から畑谷までは「フリーストップ区間」となっています。
- 中作線第1便については西之表からふるさと資料館までの区間には停車いたしませんのでご注意ください。
- みんなのバスです。乗降マナーを守り、ゆずり合いの心を持ち利用しましょう。

デマンドバス予約 ☎665-7077
※デマンドバスについては、裏面をご覧ください。

山辺町町民生活課 ☎667-1109
山辺観光タクシー㈱ ☎664-5030

中 作 線		
山辺温泉行	バス停名	畑谷行
第1便		第10便
発 6:25	畑谷	18:44
6:25	畑谷公民館	18:44
6:28	沢下	18:41
6:29	築沢	18:40
6:29	北作児童遊園	18:40
6:36	前方	18:33
6:37	中支所	18:32
6:38	面白口	18:31
6:40	荒谷口	18:29
6:42	荒谷	18:27
6:49	相ノ沢	18:20
6:51	杉下	18:18
6:53	北垣	18:16
6:53	2ノ1消防前	18:16
	西之表	18:15
	上宿	18:14
	緑ヶ丘北	18:14
	役場北	18:13
	南公園前	18:12
	田小路新道	18:12
	ふるさと資料館	18:11
6:56	山辺駅	18:09
7:05	山辺温泉	18:00
着		発

フルーツライン 左 沢線		
上り	山形発	下り
山形着	山形発	山形着
6:18	6:36	7:04
6:40	6:54	7:50
7:17	7:31	9:17
7:52	8:06	10:39
8:39	8:52	11:55
9:19	9:36	13:24
10:37	10:50	14:18
12:09	12:22	15:27
13:23	13:39	16:31
14:15	14:29	17:32
15:21	15:36	18:35
16:07	16:20	19:38
16:44	17:00	20:41
17:45	17:58	21:30
18:48	19:01	22:42
19:53	20:06	23:35
21:09	21:22	24:51
22:16	22:29	25:58

東 西 線					
時計回り		バス停名	時計の逆回り		
第3便	第6便		第5便	第8便	
発 9:15	13:25	山辺温泉	12:17	16:22	着
9:15	13:25	近江南	12:17	16:22	
9:16	13:26	近江公園前	12:16	16:21	
9:17	13:27	近江北	12:15	16:20	
9:18	13:28	大塚東	12:14	16:19	
9:19	13:29	大塚公民館	12:13	16:18	
9:21	13:31	旧JA相模店前	12:11	16:16	
9:22	13:32	駒場	12:10	16:15	
9:23	13:33	5ノ3消防前	12:09	16:14	
9:24	13:34	下原	12:08	16:13	
9:25	13:35	少林寺前	12:07	16:12	
9:26	13:36	白向橋前	12:06	16:11	
9:27	13:37	白山神社口	12:05	16:10	
9:28	13:38	の場	12:04	16:09	
9:29	13:39	根際児童遊園	12:03	16:08	
9:30	13:40	五宮	12:02	16:07	
9:31	13:41	緑ヶ丘南	12:01	16:06	
9:32	13:42	緑ヶ丘北	12:00	16:05	
9:32	13:42	上宿	12:00	16:05	
9:33	13:43	上野	11:59	16:04	
9:34	13:44	長沼公園	11:58	16:03	
9:35	13:45	役場北	11:57	16:02	
9:36	13:46	南公園前	11:56	16:01	
9:37	13:47	田小路新道	11:55	16:00	
9:38	13:48	ふるさと資料館	11:54	15:59	
9:42	13:52	山辺駅	11:50	15:55	
9:43	13:53	鍛冶町	11:49	15:54	
9:45	13:55	6ノ3消防前	11:47	15:52	
9:45	13:55	大門町五丁目	11:47	15:52	
9:46	13:56	大門町六丁目	11:46	15:51	
9:47	13:57	東部公民館	11:45	15:50	
9:47	13:57	大門町一丁目	11:45	15:50	
9:48	13:58	鍛冶町	11:44	15:49	
9:50	14:00	山辺高校前	11:42	15:47	
9:51	14:01	南公園前	11:41	15:46	
9:52	14:02	役場東	11:40	15:45	
9:55	14:05	近江北	11:37	15:42	
9:56	14:06	近江公園前	11:36	15:41	
9:57	14:07	近江南	11:35	15:40	
9:57	14:07	山辺温泉	11:35	15:40	発

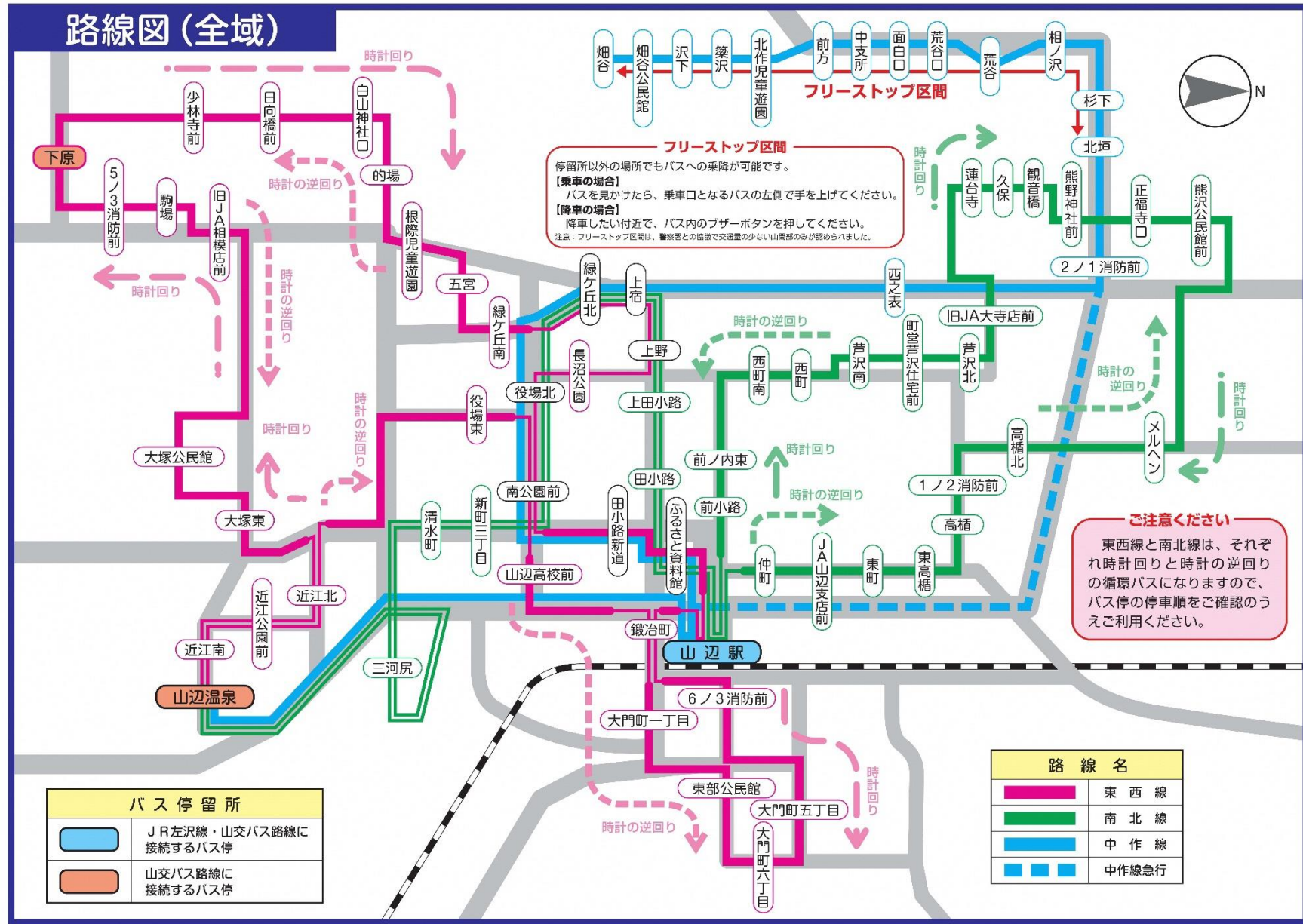
山辺～西原・山形(往)		千歳公園～替所・下原・西原の平(往)	
山辺発	山形着	下原	山形着
7:05	7:06	7:09	7:24
▲ 9:05	9:06	9:09	9:24
▲ 13:05	13:06	13:09	13:24
▲ 17:05	17:06	17:09	17:24
山形～西原・山辺(往)			
山形発	山辺着	山形発	山辺着
▲ 8:00	8:06	8:12	8:16
▲ 12:00	12:06	12:12	12:16
▲ 16:00	16:06	16:12	16:16
▲ 18:15	18:21	18:27	18:31
千歳公園～替所・下原・西原の平(往)			
千歳公園	替所	下原	西原の平
▲ 8:21	8:29	8:33	8:38
▲ 10:01	10:09	10:13	10:18
▲ 12:01	12:09	12:13	12:18
▲ 13:01	13:09	13:13	13:18
▲ 15:01	15:09	15:13	15:18
▲ 16:01	16:09	16:13	16:18
▲ 17:21	17:29	17:33	17:38
▲ 18:02	18:10	18:15	18:20

南 北 線					
時計回り		バス停名	時計の逆回り		
第2便	第7便		第4便	第9便	
発 8:00	14:30	山辺温泉	11:11	17:31	着
8:03	14:33	三河尻	11:08	17:28	
8:06	14:36	清水町	11:05	17:25	
8:06	14:36	新町三丁目	11:05	17:25	
8:07	14:37	南公園前	11:04	17:24	
8:08	14:38	役場北	11:03	17:23	
8:10	14:40	緑ヶ丘北	11:01	17:21	
8:10	14:40	上宿	11:01	17:21	
8:11	14:41	上野	11:00	17:20	
8:12	14:42	上田小路	10:59	17:19	
8:12	14:42	田小路	10:59	17:19	
8:13	14:43	ふるさと資料館	10:58	17:18	
8:14	14:44	山辺駅	10:57	17:17	
8:15	14:45	前小路	10:56	17:16	
8:15	14:45	前ノ内東	10:56	17:16	
8:16	14:46	西町南	10:55	17:15	
8:16	14:46	西町	10:55	17:15	
8:17	14:47	芦沢南	10:54	17:14	
8:17	14:47	町営芦沢住宅前	10:54	17:14	
8:17	14:47	芦沢北	10:54	17:14	
8:18	14:48	旧JA大寺店前	10:53	17:13	
8:19	14:49	蓮台寺	10:52	17:12	
8:20	14:50	久保	10:51	17:11	
8:20	14:50	観音橋	10:51	17:11	
8:21	14:51	熊野神社前	10:50	17:10	
8:21	14:51	正福寺口	10:50	17:10	
8:22	14:52	熊沢公民館前	10:49	17:09	
8:24	14:54	メルヘン	10:47	17:07	
8:25	14:55	高橋北	10:46	17:06	
8:25	14:55	1ノ2消防前	10:46	17:06	
8:26	14:56	高橋	10:45	17:05	
8:27	14:57	東高橋	10:44	17:04	
8:28	14:58	東町	10:43	17:03	
8:28	14:58	JA山辺支店前	10:43	17:03	
8:29	14:59	仲町	10:42	17:02	
8:30	15:00	山辺駅	10:41	17:01	
8:31	15:01	ふるさと資料館	10:40	17:00	
8:32	15:02	田小路	10:39	16:59	
8:33	15:03	上田小路	10:38	16:58	
8:34	15:04	上野	10:37	16:57	
8:35	15:05	上宿	10:36	16:56	
8:36	15:06	緑ヶ丘北	10:35	16:55	
8:38	15:08	役場北	10:33	16:53	
8:39	15:09	南公園前	10:32	16:52	
8:40	15:10	新町三丁目	10:31	16:51	
8:40	15:10	清水町	10:31	16:51	
8:43	15:13	三河尻	10:28	16:48	
着 8:46	15:16	山辺温泉	10:25	16:45	発

※時刻表は平成29年8月1日現在、山交バス時刻表は平成29年4月1日現在の時刻表です。ご確認ください。
【JR】664-5055
【山形(往)】644-6185
【山交バス】http://www.yamagocobus.co.jp/

山形県(山辺町)地域公共交通活性化協議会

やまのベコミュニティバス 補助系統路線図



駅に温泉に、通院・買い物に……乗って便利。使って便利。コミュニティバスで出かけましょう!!

やまのベコミュニティバス デマンドバス時刻表

デマンドバス

- ・ 通常の路線方式のバスと異なり、ご予約いただいた方々を迎えに行き、目的地（自宅または指定拠点）まで送迎する、乗合バスです。
- ・ 山間部と平野部を結ぶバスになります。
- ・ 利用される方は、事前登録と利用する前の電話予約が必要になります。

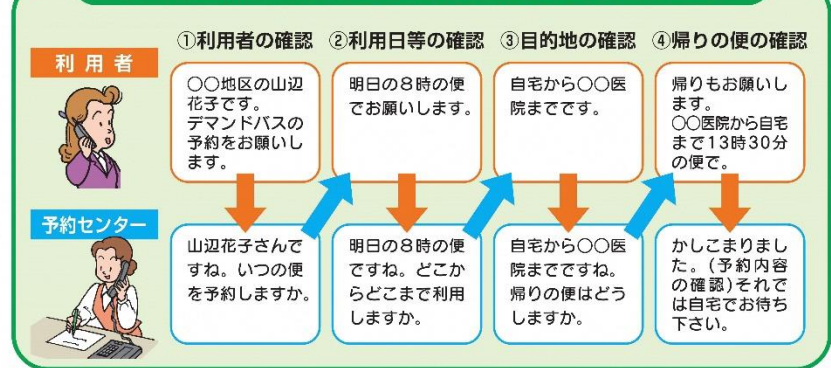
ご利用についてのお知らせ

- **運行日**：月曜日～土曜日です。
(日曜日・祝日・8月13日～16日・12月31日～1月3日は連休となります)
- **運行エリア**：作谷沢地区全域・中地区全域・大寺地区の一部（鬼ノ目・杉下）・相模地区の一部（サイカチ）
- **運行区間**：運行エリア（山間部）のご自宅前（付近）と、指定拠点（平野部）の区間を運行します。（指定拠点間の利用はできません）
- **運賃**：**500円**（1人／1回の利用毎）
- **利用できる方**
 - (1) 原則として、山辺町内に居住する住民の方で、ひとりで乗り降りできる方であれば、どなたでもご利用できます。
 - (2) 未就学児は無料ですが、保護者の同伴が必要になります。
 - (3) ひとりで乗り降りできない方は、付添いの方がいれば利用することができます。この場合、付添いの方も料金が必要です。
- **利用者登録**
 - (1) 利用される方は事前に利用者登録（無料）が必要になりますので、登録申込書をご提出ください。登録は1回のみで、申込書の記入については、最初の電話予約の際にご説明いたします。
 - (2) 登録の受付は随時行っています。
- **予約**
 - (1) 利用する場合は、予約センターへ電話で予約してください。
 - (2) 予約については、利用予定日の1週間前から受付いたしますが、遅くとも利用予定の便の出発時間の1時間前までに予約をお願いいたします。ただし、朝の第1便のみは、前日までの予約が必要です。（月曜日の第1便は、前の週の土曜日までの予約が必要です。）

デマンドバス			
運行エリア ⇒ 指定拠点 (山間部) 発		指定拠点 ⇒ 運行エリア (平野部) 発	
番号		番号	
1	8 : 00	2	9 : 30
3	11 : 00	4	13 : 30
5	15 : 00	6	16 : 30

※運行時刻は、基本として運行エリア（山間部）発は作谷沢支所、指定拠点（平野部）発は指定管理者事業所を出発する時間とします。

予約の流れ（例：自宅から病院まで行く場合）



デマンドバス予約センター

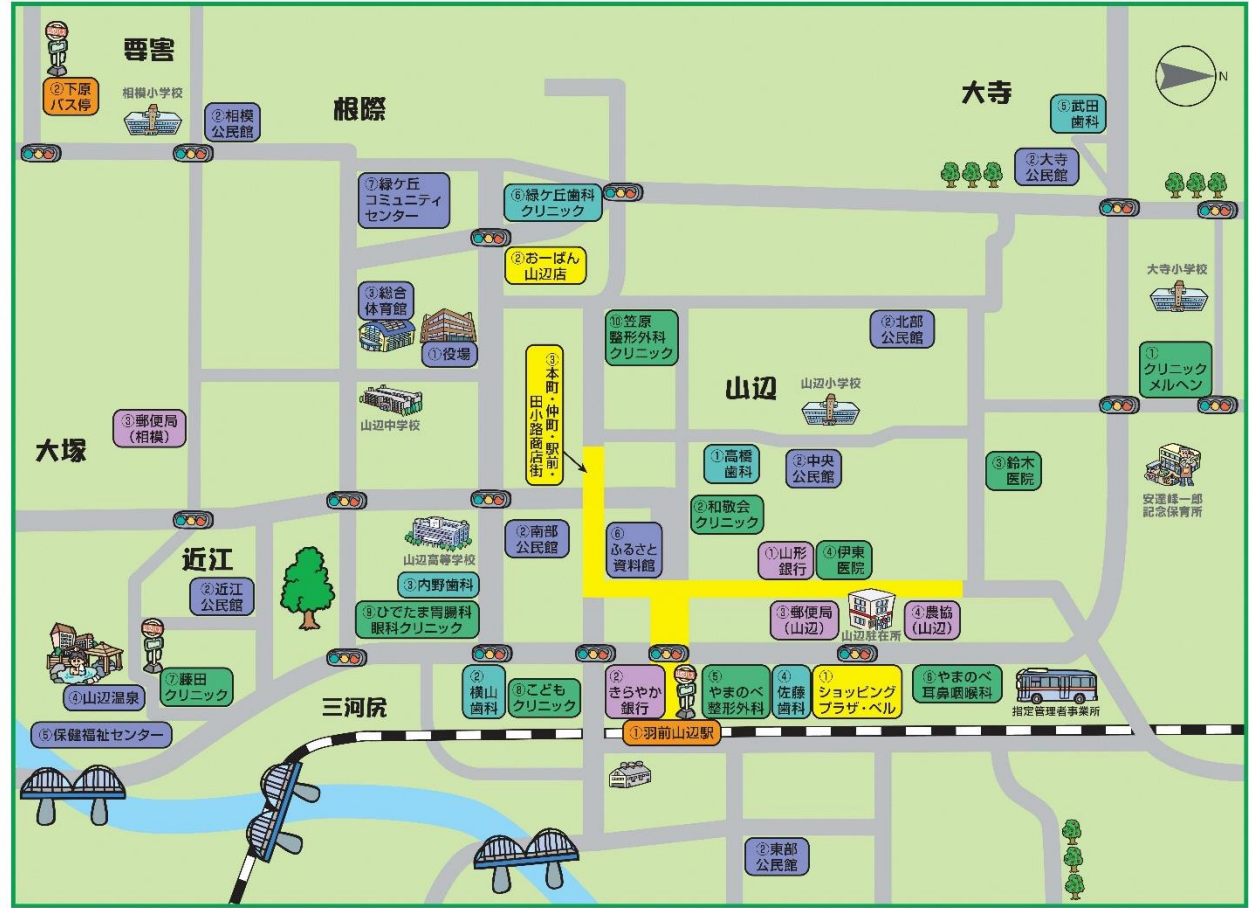
1. 所在：山辺観光タクシー内（山辺町大字山辺2250番1）
2. 電話：**023-665-7077**
3. 受付：午前8時～午後5時（月曜日～土曜日）
※日曜日・祝日などの運行日以外の日は、受付することができません。

山形県(山辺町)地域公共交通活性化協議会

やまのベコミュニティバス デマンドバス運行エリア図

運行エリア
 【作谷沢地区全域・中地区全域・大寺地区の一部（鬼ノ目・杉下）・相模地区の一部（サイカチ）】

☆指定拠点位置図
 ※黒枠で囲まれているのが指定拠点です。



指定拠点

【 交通機関 】	
①	羽前山辺駅
②	下原バス停留所（山交バス）
【 公共機関 】	
①	山辺町役場
②	町公民館（中央・東部・南部・北部・大寺・相模・近江）
③	町民総合体育館
④	山辺温泉保養センター
⑤	保健福祉センター
⑥	ふるさと資料館
⑦	緑ヶ丘コミュニティセンター
【 医療機関 】	
①	医療法人社団悠愛会クリニックメルヘン
②	医療法人和敬会和敬会クリニック
③	医療法人花開院鈴木医院
④	医療法人伊東医院
⑤	やまのべ整形外科
⑥	やまのべ耳鼻咽喉科
⑦	やまのべ藤田クリニック
⑧	山辺こどもクリニック
⑨	ひでたま胃腸科眼科クリニック
⑩	しらかばショートステイ笠原整形外科クリニック
【 歯科医療機関 】	
①	高橋歯科医院
②	医療法人横山歯科医院
③	内野歯科医院
④	佐藤歯科医院
⑤	武田歯科医院
⑥	緑ヶ丘歯科クリニック
【 商業施設 】	
①	やまのべショッピングプラザ・ベル
②	おーばん山辺店
③	本町・仲町・駅前・田小路商店街
【 金融機関 】	
①	山形銀行山辺支店
②	きらやか銀行山辺支店
③	郵便局（山辺・相模）
④	山形農業協同組合山辺支店

駅に温泉に、通院・買い物に……乗って便利。使って便利。コミュニティバスで出かけましょう!!

生活交通確保維持改善計画

目的・必要性

人口減少と高齢化率の増加とともに、高齢者のみの世帯も増加している。特に自家用車のない高齢者や学生にとっては、公共交通の重要性が増してきている。また、高齢者の免許返納を促すためにも公共交通が必要とされている。安心・安全な町づくりのためにも、日常生活に必要な移動手段である町営路線バスを維持確保し、持続可能な公共交通システムを構築することを目的とする。

確保・維持する系統の概要

【地域内フィーダー系統】

- 河北町営路線バス(東根線)
- ・運行事業者: ㈱葉山タクシー
- ・系統数: 1系統
- ・運賃: 200円(75歳以上又は障害者手帳所持者又は高校生以下は100円)
- ・運行日: 毎日(1/1を除く)



事業・実施主体

- ・公共交通に関する情報提供
町営路線バス時刻表の全戸配布・町HPへの掲載を行う(河北町)
- ・公共交通ネットワークの見直し
利用者のニーズ・利用実績等を踏まえて運行路線を見直す(町民、河北町、事業者)

定量的な目標・効果

【目標】

年間利用者数…年間8,700人 収支率…9.47%以上
負担額…7,538千円

【効果】

対象路線を維持することで、高齢者等の交通弱者の通院や通学、買い物など日常生活に必要な移動手段が確保される。また、地域間幹線や他の路線とを結節させることで広域的な運行体系が確保される。費用対効果の面から効率的な運営を目指すことにより、持続的な運行を図る。

基礎データ

人口: 17,250人 男8,461人、女8,789人 高齢化率: 38.48%(令和5年3月末現在)
面積: 52.45平方キロメートル
公共交通会議開催数: 協議会3回、地域別部会2回 ※書面による協議、報告を含む

前回の評価結果

【達成状況(結果)】

年間利用者数8,571人(達成率100.8%)、収支率7.76%(達成率80.5%)、
負担額9,912千円(達成率66.5%)

【評価】

収支率・負担額については車両更新による支出増のため目標達成とらなかったが、利用者への周知を図ることにより、年間利用者数は目標を達成することが出来た。

評価項目

実施状況、目標・効果の達成状況

【実施状況等】

河北町営路線バスの年間利用者数については、全戸配布や町HPへの掲載などの利用者への周知により、目標を達成することが出来た。収支率・負担額については河北町営路線バスの車両更新による支出増のため、目標達成とらなかった。引き続き利用者の拡大と経費の見直しに努める。

【実績】

年間利用者数…年間9,222人(達成率106.00%) 評価A
収支率…8.52%(達成率89.91%) 評価B
負担額…10,592千円(達成率59.49%) 評価C

※評価の判定基準

- ・A ⇒ 目標達成100%以上
- ・B ⇒ 目標達成80%以上100%未満
- ・C ⇒ 目標達成80%未満、又は、補助対象外(1運行当たり2人未満、運行割合30%未満)

事業の今後の改善点

河北町営路線バスの年間利用者数については、更なる周知とニーズに合わせた運行路線の見直しを実施することにより、利用者の拡大を図っていく。
収支率・負担額については、必要経費の見直しにより町民のニーズに答えながらも、効率的な運営を行うことにより支出の削減を図っていく。

山形県(河北町)地域公共交通活性化協議会

河北町営路線バス(東根線)運行系統図



山形県(河北町)地域公共交通活性化協議会

河北町営路線バス(東根線)運行時刻表

東 根 線									
停留所名	平日便						土日祝日便		
	1便	2便	3便	4便	5便	6便	1便	2便	3便
役 場	5:57	9:02	12:54	14:51	17:47	19:06	7:06	12:59	17:47
どんがホール前	5:58	9:03	12:55	14:52	17:48	19:07	7:07	13:00	17:48
南部小学校前	6:01	9:06	12:58	14:55	17:51	19:10	7:10	13:03	17:51
ひな産直センター前	↓	9:07	12:59	14:56	↓	↓	↓	13:04	↓
べに花温泉	6:03	9:08	13:00	14:57	17:53	19:12	7:12	13:05	17:53
河北病院	↓	9:13	13:05	15:02	17:58	↓	7:17	13:10	17:58
ぶらっとぴあ(道の駅)	↓	9:17	13:09	15:06	18:02	19:17	7:21	13:14	18:02
山 王	↓	9:19	13:11	15:08	18:04	19:19	7:23	13:16	18:04
藤助新田中	↓	9:21	13:13	15:10	18:06	19:21	7:25	13:18	18:06
藤助新田東	↓	9:22	13:14	15:11	18:07	19:22	7:26	13:19	18:07
羽 入	↓	9:25	13:17	15:14	18:10	19:25	7:29	13:22	18:10
三 ツ 屋	↓	9:27	13:19	15:16	18:12	19:27	7:31	13:24	18:12
野 田	↓	9:28	13:20	15:17	18:13	19:28	7:32	13:25	18:13
野田中央	↓	9:29	13:21	15:18	18:14	19:29	7:33	13:26	18:14
さくらんぼ東根駅	着6:20	着9:35	着13:27	着15:24	着18:20	着19:35	着7:39	着13:32	着18:20
	発6:30	発9:40	発13:32	発15:29	発18:25	発19:40	発7:49	発13:37	発18:25
一本木中央	6:32	9:42	13:34	15:31	18:27	19:42	7:51	13:39	18:27
まなびあテラス	6:33	9:43	13:35	15:32	18:28	19:43	7:52	13:40	18:28
野田中央	6:41	9:51	13:43	15:40	18:36	19:51	8:00	13:48	18:36
野 田	6:42	9:52	13:44	15:41	18:37	19:52	8:01	13:49	18:37
三 ツ 屋	6:43	9:53	13:45	15:42	18:38	19:53	8:02	13:50	18:38
羽 入	6:45	9:55	13:47	15:44	18:40	19:55	8:04	13:52	18:40
藤助新田東	6:48	9:58	13:50	15:47	18:43	19:58	8:07	13:55	18:43
藤助新田中	6:49	9:59	13:51	15:48	18:44	19:59	8:08	13:56	18:44
山 王	6:51	10:01	13:53	15:50	18:46	20:01	8:10	13:58	18:46
ぶらっとぴあ(道の駅)	↓	10:03	13:55	15:52	18:48	20:03	8:12	14:00	18:48
サンコーポラス河北前	6:54	10:05	13:57	15:54	18:50	20:05	8:14	14:02	18:50
河北病院	6:57	10:08	14:00	15:57	18:53	↓	8:17	14:05	18:53
河北中学校前	7:00	10:11	14:03	16:00	18:56	20:08	8:20	14:08	18:56
役 場	7:03	10:14	14:06	16:03	18:59	20:11	8:23	14:11	18:59

生活交通確保維持改善計画

目的・必要性

自家用車を持たない住民にとって、デマンド型乗合タクシーは通院、買い物等、日常生活のために町中心部へ移動する重要な手段であり、その維持確保が必要とされている。デマンド型乗合タクシーを維持確保し、持続可能な公共交通システムを構築することを目的とする。

確保・維持する系統の概要

【地域内フィーダー系統】

- 大井沢ルート、小山ルート、岩根沢・小沼ルート、東部エリア
- ・運行事業者: 月山観光タクシー(株)
- ・運賃: 300円
- ・運行日: 平日(土日祝日、8/13~8/16、12/29~1/3を除く)

事業・実施主体

- ・わかりやすい公共交通マップ、時刻表の作成・全戸配布
- ・デマンド型乗合タクシーの利用者を対象としたアンケートを実施し、ニーズに応じた利用促進策を検討する。

定量的な目標・効果

【目標】

年間利用者数: 106人以上 収支率: 42.6% 負担額: 6,830千円

【効果】

デマンド型乗合タクシー運行区間の運用・維持することにより、町営路線バスの運行が無い集落の高齢者等の日常生活に必要な不可欠な移動手段が確保される。また、幹線・支線、デマンド型乗合タクシー運行区間のネットワークが連携することで、効率的な運行体系が実現できる。さらには、外出促進・地域活性化にもつながる。

基礎データ

合併状況: 人口: 4,655人
面積: 393.19平方キロメートル 高齢化率: 47.3%
協議会開催数: 協議会 3回、地域別部会 2回

前回の評価結果

令和5年度計画新規事業のため、前回事業評価なし

評価項目

実施状況、目標・効果の達成状況

【実施状況等】

年間利用者数、負担額については目標を達成できたが、収支率については目標を大幅に下回り達成できなかった。なお、初年度ということもあり、運行実績が計画運行回数の30%を下回ったため、補助対象外となりC評価。今回の実績を踏まえ、次期計画の運行回数(サービスレベル)を精査する。

【実績】

年間利用者数: 1,298人 (達成率 1224.45%) (A評価)
収支率: 2.44% (達成率 5.72%) (C評価)
負担額: 6,719千円 (達成率 101.62%) (A評価)

※評価の判定基準

- ・A ⇒ 目標達成100%以上
- ・B ⇒ 目標達成80%以上100%未満
- ・C ⇒ 目標達成80%未満、又は、補助対象外(1運行当たり2人未満、運行割合30%未満)

事業の今後の改善点

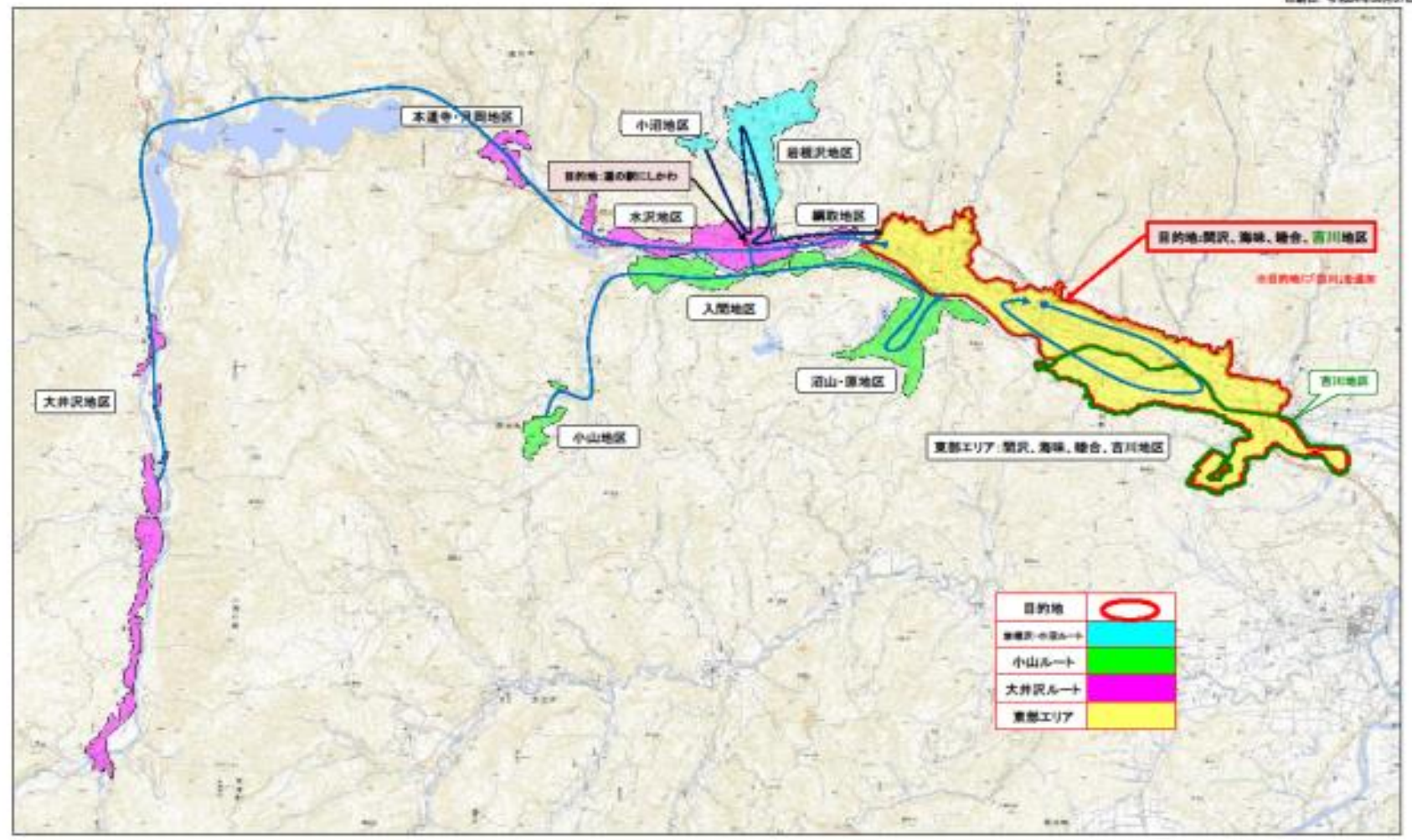
目標を達成できなかった要因としては、認知度の低さ等が考えられ、引き続き周知を図っていくとともに、利便性の向上に努めていきたい。

今後、デマンド型乗合タクシーに関する説明会の開催や、チラシ及びマップ、時刻表の配布などの情報提供により、利用者の利用頻度向上、新規利用者の増加を目指す。

山形県(西川町)地域公共交通活性化協議会

西川町デマンド型乗合タクシー営業区域図面

印刷日: 令和4年06月07日



この地図は、国土院提供の衛星画像上で、利用者の電子地図表示を想定して作成したものであり、(※)記載の 精度(±10m)

縮尺 1:10,000
0 100m 200m

山形県(西川町)地域公共交通活性化協議会

西川町デマンド型乗合タクシー運行時刻表

①大井沢ルート（大井沢、本道寺、月岡、水沢、綱取）

行き		帰り	
自宅発	拠点施設着	拠点施設発	自宅着
★7:45	8:30頃	10:30	11:15頃
★9:15	10:00頃	12:00	12:45頃
13:00	13:45頃	14:15	15:00頃

②小山ルート（小山、入間、沼山、原）

行き		帰り	
自宅発	拠点施設着	拠点施設発	自宅着
★8:00	8:30頃	10:30	11:00頃
★9:00	9:30頃	11:35	12:05頃
12:15	12:45頃	13:00	13:30頃

③岩根沢・小沼ルート（岩根沢、小沼）

行き		帰り	
自宅発	拠点施設着	拠点施設発	自宅着
★8:10	8:30頃	10:30	10:50頃
★9:20	9:40頃	11:35	11:55頃
12:05	12:25	13:30	13:50

④東部(間沢、海味、睦合、吉川)・道の駅にしかわルート

出発	到着
自宅又は拠点施設	自宅又は拠点施設
★8:40	9:00頃
★9:50	10:10頃
10:55	11:15頃
13:00	13:20頃

※東部ルートは、拠点施設間の利用も可能です。

生活交通確保維持改善計画

目的・必要性

朝日町における現状の交通実態をみると、特に鉄道が走っていないためマイカー中心のライフスタイルが進み、移動において自家用自動車に依存する割合が非常に高くなっている。その結果、公共交通の利用者は年々減少し、バス路線の廃止・減便などにより自動車運転が出来ない子どもや高齢者の利便性が低下するという問題が発生している。また、高齢化の急速な進展や核家族化により自家用車に頼ることの出来ない町民が増加することが予想される。このような背景のもと、地域公共交通の課題解決のため、公共交通活性化と再生を図ることが必要である。

確保・維持する系統の概要

- 【地域内フィーダー系統】
 【朝日町・山形市間直行バス】(朝便、夜便)
 ・運行日:月～土(日祝及び12/31～1/3は運休)
 ・利用料金:高校生以上500円、
 中学生以下250円、小学生未満無料
 ・運行便数:朝便(往路)1便、夜便(復路)3便
- 【朝日町デマンド型タクシー】
 ・運行日:月～金(土日祝日及び12/31～1/3は運休)
 ・利用料金:高校生以上400円、
 75歳以上・中学生以下200円、小学生未満無料
 ・運行便数:1日10便(5往復)



事業・実施主体

- ・直行バスならびにデマンドタクシーの利用促進のため、お知らせ板やホームページを活用した町民への周知、学生向けのダイレクトメールの送付(朝日町)
- ・交通に関する町民アンケートの実施(朝日町)
- ・利便性向上のため、デマンドタクシー後の二次交通移動支援の実施(朝日町)

定量的な目標・効果

【目標】	・朝日町・山形市間直行バス	年間利用者数	8,758人	
	収支率	12%	朝日町負担額	6,700千円
	・朝日町デマンド型タクシー	年間利用者数	10,674人	
	収支率	10%	朝日町負担額	13,000千円

【効果】

山形市・山辺町内の高校に通学する生徒の利便性の向上と保護者の経済的・時間的負担を緩和できる。また、高齢者が安心安全に目的地間を移動でき、日常生活に必要な不可欠な移動手段を確保できる。

基礎データ

合併状況:昭和29年11月1日に1町2村が合併
 面積:196.81平方キロメートル
 協議会開催数:協議会3回、地域別部会2回(書面開催含む)「村山地域」
 人口:6,154人(令和5年4月現在)
 高齢化率:45.82%(令和5年4月現在)

前回の評価結果

- 朝日町・山形市間直行バス
 【達成状況】目標7,404人 実績9,075人(達成率122.6%)
 【評価】山形方面へ通う高校生の割合の増加や、休校等緊急事態宣言に伴う外出自粛がなくなったことから目標達成に繋がった。
- 朝日町デマンド型タクシー
 【達成状況】目標12,067人 実績9,916人(達成率82.2%)
 【評価】高齢化が進み、高齢者の自然減少が利用者減少に繋がりに、目標達成に繋がらなかった。

評価項目

実施状況、目標・効果の達成状況

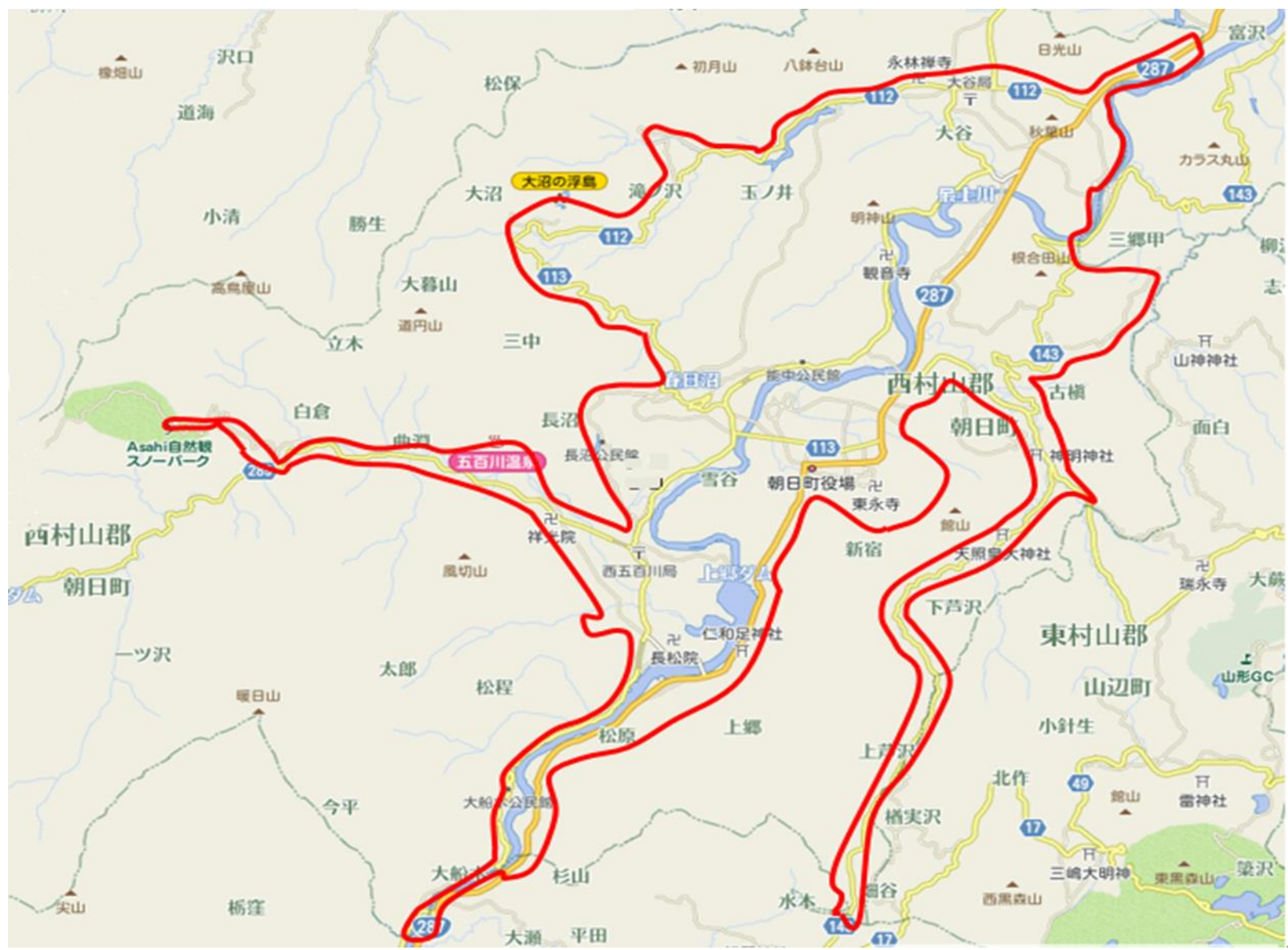
- 朝日町・山形市間直行バス(朝便、夜便)
 【年間利用者数】目標8,758人 実績10,044人(達成率114.7%) [評価]A
 【収支率】目標12% 実績30.7%(達成率255.8%) [評価]A
 【朝日町負担額】目標6,700千円 実績7,303千円(達成率91.7%) [評価]B
- 朝日町デマンド型タクシー
 【年間利用者数】目標10,674人 実績9,817人(達成率92%) [評価]B
 【収支率】目標10% 実績9.6%(達成率96%) [評価]B
 【朝日町負担額】目標13,000千円 実績14,130千円(達成率92%) [評価]B
 ※評価の判定基準・A⇒目標達成100%以上・B⇒目標達成80%以上100%未満
 ・C⇒目標達成80%未満、または、補助対象外(1運行当たり2人未満、運行割合30%未満)
- アンケートの実施
 ⇒朝日町・山形市間直行バスへの要望や、便数についてのアンケートを実施し今後の事業検討へ繋げる。
- 二次交通移動支援事業の実施
 ⇒最初の目的地から次の目的地までの足の確保ができ、利便性向上に繋がった。

事業の今後の改善点

- ・朝日町・山形市間直行バスは、学生への周知に加え、一般の方への周知も行い一般の方の認知度も高めていき、幅広い世代の利用者の増加を図っていく。また、アンケート調査の結果より利便性向上に繋がる運行時間帯やダイヤの改正等を検討していく。
- ・朝日町デマンド型タクシーは、広報誌やチラシ等で町民へ周知徹底し、利用者増を図る。
 また、新たに二次交通移動支援事業を実施したため、さらに利便性向上に向けた取り組み等を検討していく。
- ※共通の改善点として、安心して乗車いただけるよう、車内の消毒・換気の徹底を継続する。

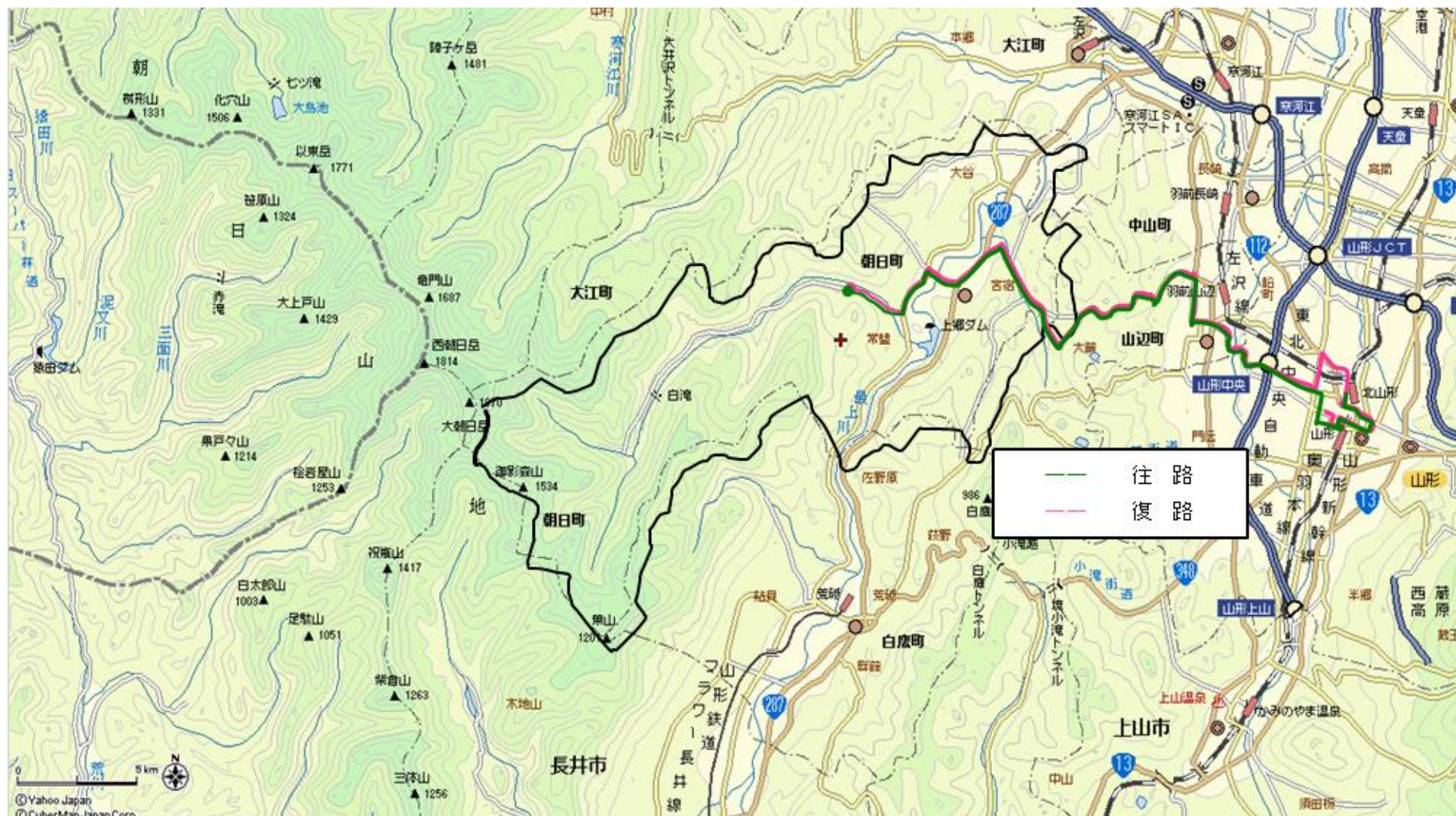
山形県(朝日町)地域公共交通活性化協議会

朝日町デマンド型タクシー運行エリア図



山形県(朝日町)地域公共交通活性化協議会

朝日町・山形市間直行バス 運行経路図



山形県(朝日町)地域公共交通活性化協議会

朝日町デマンド型タクシー運行時刻表

上り (各地区→宮宿)	便番号	下り (宮宿→各地区)
8 : 00	1番便	8 : 45
9 : 30	2番便	11 : 00
12 : 00	3番便	13 : 00
13 : 45	4番便	14 : 30
16 : 45	5番便	16 : 10

山形県(朝日町)地域公共交通活性化協議会

朝日町・山形市間直行バス運行時刻表

往路(朝日町→山形市)月～土				復路(山形市→朝日町)月～金 ※土曜日は運行しません				
バス停	3月～11月 時刻	12月～2月 時刻	バス停	1便目 時刻	2便目 時刻	3便目 時刻		
乗車専用	太郎公民館	6:33	6:23	乗車専用	山交バス本社前	17:00	19:05	20:40
	太郎	6:34	6:24		山形駅西口	17:05	19:10	20:43
	新崩	6:35	6:25		山形市役所前	17:10	19:15	20:47
	水口	6:36	6:26		城北高校前	17:15	19:20	20:50
	西小前	6:36	6:26		北山形駅	17:18	19:23	20:51
	発電所前	6:37	6:27		山辺高校前	17:38	19:38	21:05
	旧農協支所前	6:38	6:28		送橋警備所前	18:03	20:03	21:27
	双葉住宅団地	6:38	6:28	中堀	18:04	20:04	21:28	
	西船渡	6:39	6:29	古楨	18:04	20:04	21:28	
	助ノ巻	6:40	6:30	四ノ沢	18:06	20:06	21:30	
	西町	6:41	6:31	朝日中前	18:07	20:07	21:31	
	朝日町役場前	6:42	6:32	前田沢	18:08	20:08	21:32	
	本町	6:43	6:33	小学校前	18:08	20:08	21:32	
	大町	6:44	6:34	大町	18:09	20:09	21:33	
	小学校前	6:45	6:35	本町	18:10	20:10	21:34	
	前田沢	6:45	6:35	降車専用	朝日町役場前	18:11	20:11	21:35
	朝日中前	6:46	6:36		西町	18:12	20:12	21:36
	四ノ沢	6:47	6:37		助ノ巻	18:13	20:13	21:37
	古楨	6:49	6:39		西船渡	18:14	20:14	21:38
	中堀	6:49	6:39		双葉住宅団地前	18:15	20:15	21:39
送橋警備所前	6:50	6:40	旧農協支所前		18:15	20:15	21:39	
降車専用	山辺高校前	7:15	7:08		発電所前	18:16	20:16	21:40
	慥山高校前	7:30	7:25		西小前	18:17	20:17	21:41
	山形商業前	7:33	7:28		水口	18:17	20:17	21:41
	山形駅西口	7:35	7:32		新崩	18:18	20:18	21:42
	山形市役所前	7:48	7:48		太郎	18:19	20:19	21:43
	城北高校前	7:57	7:57		太郎公民館	18:20	20:20	21:44
	北山形駅	8:00	8:00		—	—	—	—

生活交通確保維持改善計画

目的・必要性

町中心部から遠い対象路線の沿線地域には、主要な公共施設や病院、学校がなく、自家用車を持たない住民にとって対象路線は通学、通院、買い物等のために町中心部へ移動する重要な交通手段であり、その維持確保が必要とされている。バス、乗り合いタクシーを維持確保し、地域間交流による町全体の活性化を図り、持続可能な公共交通システムを構築することを目的とする。

確保・維持する系統の概要

【地域内フィーダー系統】

- 大江町営バス
 - ・運行事業者: 大江町
 - ・系統数: 1系統
 - ・運賃: 100円(高校生以下等は50円)
 - ・運行日: 毎日(1/1~1/3を除く)
- 大江町乗り合いタクシー
 - ・運行事業者: 大江町
 - ・運賃: 200円(高校生以下等は100円)
 - ・運行日: 毎日(1/1~1/3を除く)



大江町営バス

事業・実施主体

- ・公共交通時刻表の作成・A2版全戸配布、ポケット版1,000部配布
- ・広報紙による公共交通機関の利用促進に係る周知
- ・西村山地域の広域的な公共交通マップの情報更新
- ・バスの乗り方講座の開催による公共個通機関の利用促進

定量的な目標・効果

【目標】 利用者数・収支率・負担額

町営バス 15,000人・6.5%・13,000千円
乗り合いタクシー 3,500人・6.0%・6,100千円

【効果】

- ・対象路線を維持することで、通院や通学、買い物など日常生活に必要な移動手段が確保される。
- ・地域間幹線と結節させることで広域的な運行体系が確保される。
- ・高齢者の外出機会増大や地域間交流の促進による地域活性化に繋がる。
- ・各地域の人口流出を防ぎ、自治会、コミュニティが維持され、空き家等による問題発生を抑止に繋がる。

基礎データ

合併状況: 昭和39年に左沢町と小漆川村の合併により設立
人口: 7,295人(令和5年11月末現在) 面積: 154.08平方キロメートル
高齢化率: 40.8%(令和5年11月末現在)
協議会開催数: 協議会3回、地域別部会2回 ※書面による協議、報告含む

前回の評価結果

【達成状況(結果)】

町営バス13,082人(1系統/達成率87.2%) 乗り合いタクシー 3,071人(達成率87.7%)

【評価】

大江町営バスに関しては、利用者数が減少しており、引き続き利便性が高く効率的な運行を確保していくことが課題である。大江町乗り合いタクシーに関しても、利用者が減少傾向にあり、要因としては、人口減少やコロナ禍による外出自粛等が考えられ、引き続き周知を図り、利便性の向上に努めていきたい。

評価項目

実施状況、目標・効果の達成状況

【実施状況等】 大江町営バスについては、新型コロナウイルスの影響等が緩和されたことにより、利用者が増加傾向となっている。目標には達成できなかったが、西村山地域の公共交通機関マップの更新や時刻表配布、バスの乗り方講座の開催などにより、利用促進を図っていくこととした。また、大江町乗り合いタクシーについても、利用者は増加傾向となったが、広報紙や時刻表などによる周知により、新規利用者の拡大に努め、引き続き利便性の向上を図っていくこととした。

【実績】 利用者数・収支率・負担額

町営バス13,134人(達成率87.5%)、7.6%(達成率85.5%)、12,999千円(達成率99.9%)
乗り合いタクシー3,217人(達成率91.9%)、7.2%(達成率83.3%)、6,334千円(達成率83.3%)
〔内訳〕B: 2件

※評価の判定基準

- ・A ⇒ 目標達成100%以上
- ・B ⇒ 目標達成80%以上100%未満
- ・C ⇒ 目標達成80%未満、又は、補助対象外(1運行当たり2人未満、運行割合30%未満)

事業の今後の改善点

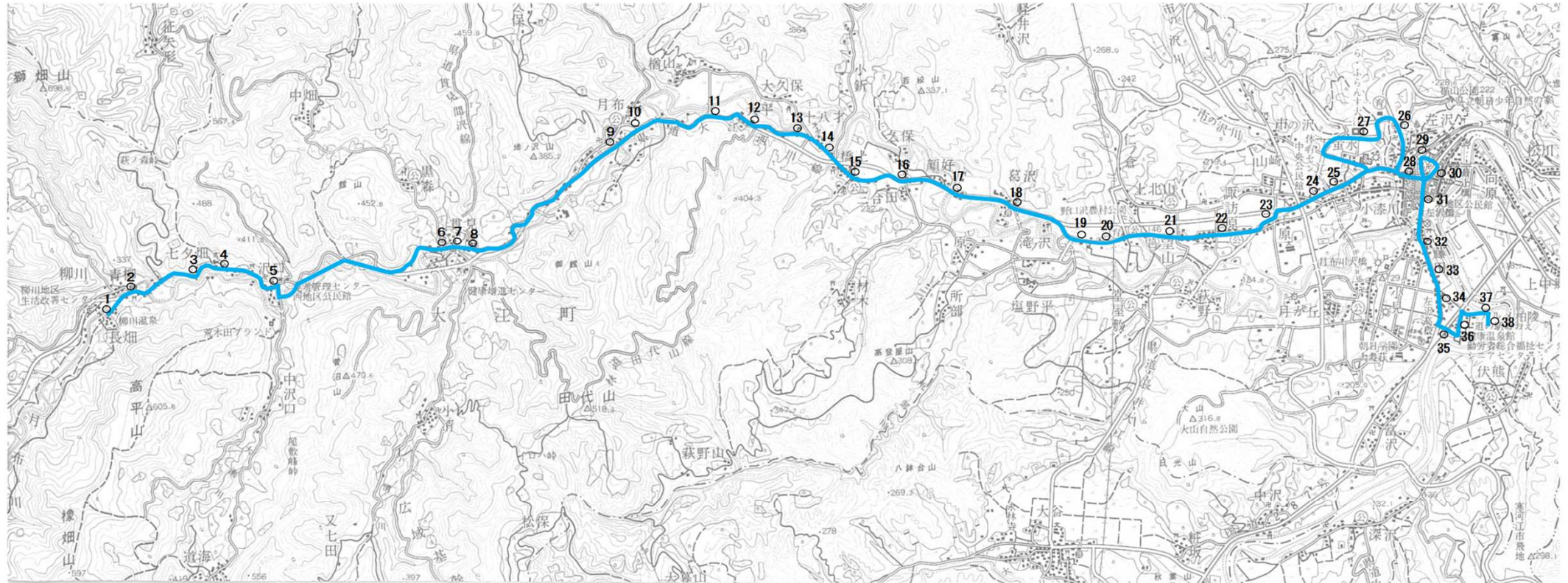
町営バスに関しては、利用者数が増加した結果となったが、引き続き利便性が高く効率的な運行を確保していくことが課題である。乗り合いタクシーに関しても、利用者が増加傾向とはなったが、目標を達成できなかったため、引き続き周知を図り、利便性の向上に努めていきたい。今後もチラシ、マップ及び時刻表の配布などの情報提供により、利用者の利用頻度向上、新規利用者の増加を目指したい。

山形県(大江町)地域公共交通活性化協議会

大江町営バス路線図

柳川線 停留所 (全 38 か所)

- ① 柳川温泉
- ② 神社前
- ③ 七夕畑
- ④ やまさあーべ前
- ⑤ 沢口
- ⑥ 貫見
- ⑦ 貫見局前
- ⑧ 貫見東
- ⑨ 月布
- ⑩ 月布口
- ⑪ 檜山口
- ⑫ 大平
- ⑬ 十八才
- ⑭ 橋上支所前
- ⑮ 橋上
- ⑯ 三合田
- ⑰ 顔好
- ⑱ 葛沢
- ⑲ 滝の沢
- ⑳ 梨木原
- ㉑ 望山
- ㉒ 諏訪原
- ㉓ 諏訪堂
- ㉔ 中央公民館前
- ㉕ 小漆川
- ㉖ 白田医院前
- ㉗ らんす大江前
- ㉘ 役場前
- ㉙ 左沢駅前
- ㉚ 左沢郵便局前
- ㉛ 左沢十字路
- ㉜ 小見口
- ㉝ 藤田
- ㉞ 舟唄温泉前
- ㉟ 柏陵団地口
- ㊱ 柏陵団地
- ㊲ 柏陵荘前
- ㊳ テルメ柏陵



路線又は運送の区域 (柳川線)

起点	主たる経過地	終点	キロ程
大江町大字柳川 1502 番地の 3 (柳川温泉)	貫見地区、十八才地区、左沢駅	大江町大字藤田 831 番地の 40 (テルメ柏陵)	21.0 km

山形県(大江町)地域公共交通活性化協議会

大江町営バス時刻表

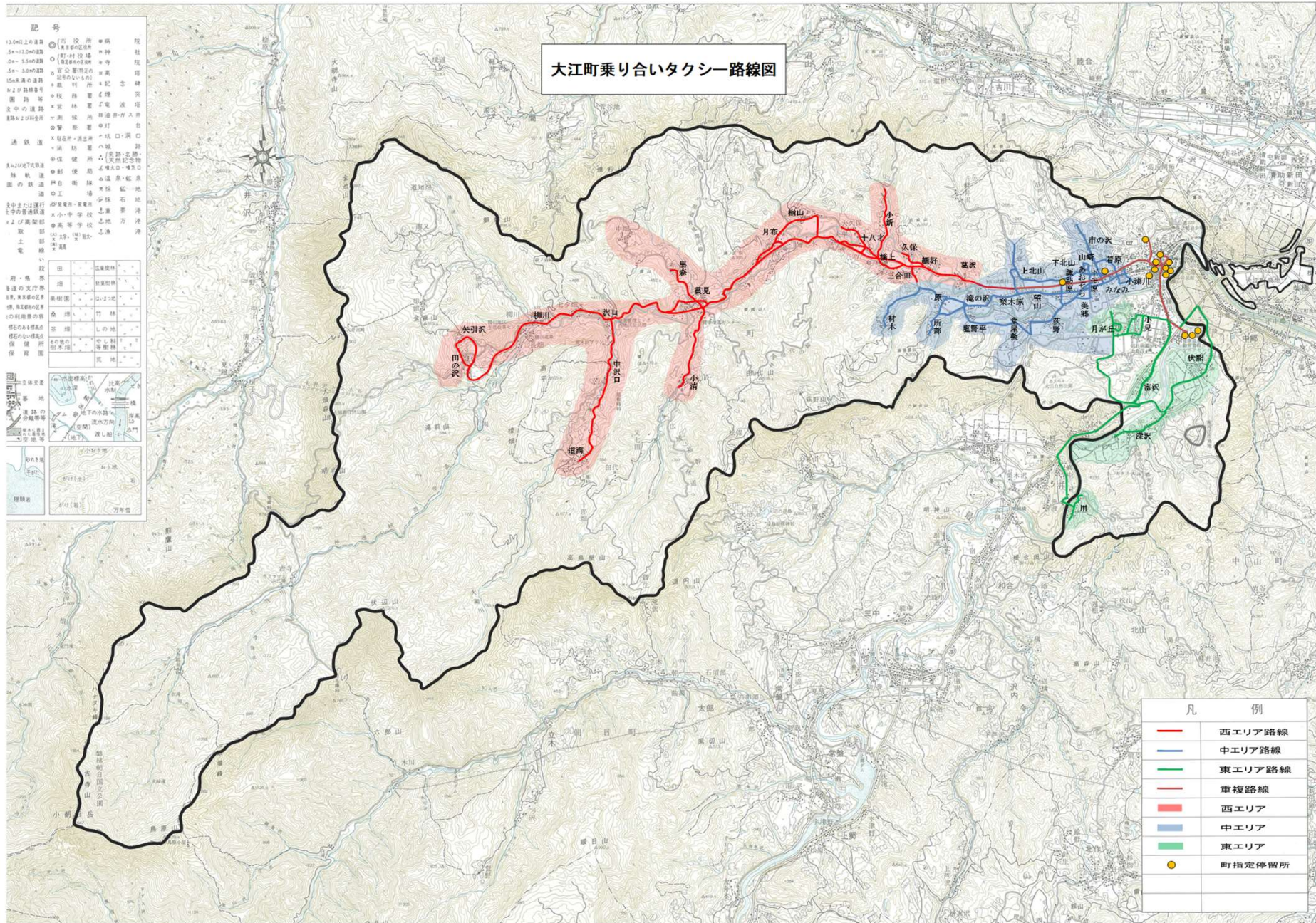
令和5年4月1日改正

柳川温泉⇒テルメ柏陵 行								☐ 土日祝運休
柳川温泉	5:55	7:08	9:22	12:05	14:12	17:03	19:08	
神社前	5:56	7:09	9:23	12:06	14:13	17:04	19:09	
七夕畑	5:58	7:11	9:25	12:08	14:15	17:06	19:11	
やまさあーべ前	5:59	7:12	9:26	12:09	14:16	17:07	19:12	
沢口	6:00	7:13	9:27	12:10	14:17	17:08	19:13	
貫見	6:04	7:17	9:31	12:14	14:21	17:12	19:17	
貫見局前	6:05	7:18	9:32	12:15	14:22	17:13	19:18	
貫見東	6:06	7:19	9:33	12:16	14:23	17:14	19:19	
月布	6:08	7:21	9:35	12:18	14:25	17:16	19:21	
月布口	6:09	7:22	9:36	12:19	14:26	17:17	19:22	
檜山口	6:10	7:23	9:37	12:20	14:27	17:18	19:23	
大平	6:11	7:24	9:38	12:21	14:28	17:19	19:24	
十八才	6:12	7:25	9:39	12:22	14:29	17:20	19:25	
橋上支所前	6:13	7:26	9:40	12:23	14:30	17:21	19:26	
橋上	6:14	7:27	9:41	12:24	14:31	17:22	19:27	
三合田	6:15	7:28	9:42	12:25	14:32	17:23	19:28	
顔好	6:16	7:29	9:43	12:26	14:33	17:24	19:29	
葛沢	6:17	7:30	9:44	12:27	14:34	17:25	19:30	
滝ノ沢	6:18	7:31	9:45	12:28	14:35	17:26	19:31	
梨木原	6:19	7:32	9:46	12:29	14:36	17:27	19:32	
望山	6:20	7:33	9:47	12:30	14:37	17:28	19:33	
諏訪原	6:21	7:34	9:48	12:31	14:38	17:29	19:34	
諏訪堂	6:22	7:35	9:49	12:32	14:39	17:30	19:35	
中央公民館前	6:23	7:36	9:50	12:33	14:40	17:31	19:36	
小漆川	6:24	7:37	9:51	12:34	14:41	17:32	19:37	
白田医院前	6:26	7:39	9:53	12:36	14:43	17:34	19:39	
らふらんす大江前	6:27	7:40	9:54	12:37	14:44	17:35	19:40	
役場前	6:31	7:44	9:58	12:41	14:48	17:39	19:44	
左沢駅前	6:34	7:47着 7:56発	10:01着 10:08発	12:44	14:51着 14:53発	17:42	19:47	
左沢郵便局前		7:57	10:09	12:45	14:54	17:43		
左沢十字路		7:58	10:10	12:46	14:55	17:44		
小見口		7:59	10:11	12:47	14:56	17:45		
藤田		7:59	10:11	12:47	14:56	17:45		
舟唄温泉前		8:00	10:12	12:48	14:57	17:46		
柏陵団地口		8:01	10:13	12:49	14:58	17:47		
柏陵団地		8:01	10:13	12:49	14:58	17:47		
柏陵荘前		8:02	10:14	12:50	14:59	17:48		
テルメ柏陵		8:03	10:15	12:51	15:00	17:49		

テルメ柏陵⇒柳川温泉 行						
テルメ柏陵	8:25	11:10	13:17	16:01	18:06	
柏陵荘前	8:26	11:11	13:18	16:02	18:07	
柏陵団地	8:26	11:11	13:18	16:02	18:07	
柏陵団地口	8:27	11:12	13:19	16:03	18:08	
舟唄温泉前	8:28	11:13	13:20	16:04	18:09	
藤田	8:29	11:14	13:21	16:05	18:10	
小見口	8:29	11:14	13:21	16:05	18:10	
左沢十字路	8:30	11:15	13:22	16:06	18:11	
左沢駅前	8:32	11:17	13:24	16:08着 16:15発	18:13着 18:20発	19:50
左沢郵便局前	8:33	11:18	13:25	16:16	18:21	19:51
役場前	8:34	11:19	13:26	16:17	18:22	19:52
白田医院前	8:35	11:20	13:27	16:18	18:23	19:53
らふらんす大江前	8:36	11:21	13:28	16:19	18:24	19:54
小漆川	8:40	11:25	13:32	16:23	18:28	19:58
中央公民館前	8:41	11:26	13:33	16:24	18:29	19:59
諏訪堂	8:42	11:27	13:34	16:25	18:30	20:00
諏訪原	8:43	11:28	13:35	16:26	18:31	20:01
望山	8:44	11:29	13:36	16:27	18:32	20:02
梨木原	8:45	11:30	13:37	16:28	18:33	20:03
滝ノ沢	8:46	11:31	13:38	16:29	18:34	20:04
葛沢	8:47	11:32	13:39	16:30	18:35	20:05
顔好	8:48	11:33	13:40	16:31	18:36	20:06
三合田	8:49	11:34	13:41	16:32	18:37	20:07
橋上	8:50	11:35	13:42	16:33	18:38	20:08
橋上支所前	8:51	11:36	13:43	16:34	18:39	20:09
十八才	8:52	11:37	13:44	16:35	18:40	20:10
大平	8:53	11:38	13:45	16:36	18:41	20:11
檜山口	8:54	11:39	13:46	16:37	18:42	20:12
月布口	8:55	11:40	13:47	16:38	18:43	20:13
月布	8:56	11:41	13:48	16:39	18:44	20:14
貫見東	8:59	11:44	13:51	16:42	18:47	20:17
貫見局前	9:00	11:45	13:52	16:43	18:48	20:18
貫見	9:01	11:46	13:53	16:44	18:49	20:19
沢口	9:06	11:51	13:58	16:49	18:54	20:24
やまさあーべ前	9:07	11:52	13:59	16:50	18:55	20:25
七夕畑	9:08	11:53	14:00	16:51	18:56	20:26
神社前	9:09	11:54	14:01	16:52	18:57	20:27
柳川温泉	9:10	11:55	14:02	16:53	18:58	20:28

山形県(大江町)地域公共交通活性化協議会

大江町乗り合いタクシー運行系統図



北海道地図株式会社仙台支店

山形県(大江町)地域公共交通活性化協議会

大江町乗り合いタクシー運行時刻表

運行時刻表

左沢行き

西エリア発	中エリア発	東エリア発
7:00	7:00	7:00
9:00	9:00	9:00
11:00	11:00	11:00
14:00	14:00	14:00

左沢発

西エリア行き	中エリア行き	東エリア行き
10:00	10:00	10:00
12:00	12:00	12:00
15:00	15:00	15:00
17:00	17:00	17:00

※各便とも、運行2時間前まで予約がなければ運行しない。

※7:00 発の便は前日19時まで予約とする。

指定目的地

■官公庁

役場、中央公民館、ふれあい会館

■駅

左沢駅

■商店街等

中央通り商店街第1駐車場、まちなか交流館

■病院等

あかざクリニック、白田医院、五十嵐歯科医院、公平歯科医院、太田歯科医院

■金融関係等

山形銀行左沢支店、きらやか銀行左沢支店、山形中央信用組合左沢支店

J A さがえ西村山大江支所、左沢郵便局

■その他

テルメ柏陵健康温泉館、道の駅おおえ

生活交通確保維持改善計画

目的・必要性

高齢化が進む中、移動手段について自家用車が主体となっているが、高齢者の交通事故が多発する昨今、高齢者を始め公共交通を必要とする方へのきめ細かな対策がますます重要となる。特に、高齢者の外出支援を果たす公共交通は生活インフラそのものである。町内高齢者を主体に、通院や買い物・交流の場への移動を支援し、高齢者の外出を支援する主たる手段としての公共交通を確立していくことを目的とする。

確保・維持する系統の概要

【地域内フィーダー系統】

○最上町予約制乗合バス

- ・運行事業者: 最上町
- ・系統数: 4系統
- ・運賃: 1回300円
(70歳以上200円、小学生150円)
- ・運行日: 土日祝日年末年始を除く平日



事業・実施主体

- ・予約制乗合バスのパンフレットを作成し、全戸配布
- ・高齢者サロン等へ訪問し、予約制乗合バスの説明会を実施
- ・利用者の声を毎月とりまとめ、予約制乗合バスの改善を図る

定量的な目標・効果

【目標】

年間輸送人員: 8,000人(全体)、収支率6%、最上町負担額: 18,800千円

【効果】

- ・公共交通を整備することにより、高齢者の外出を支援し、通院や買い物など日常生活に必要な移動手段が確保される。
- ・高齢者の外出機会増大により、町内での買い物等により地域活性化につながる。
- ・自宅と目的地を直接結ぶことで、利用のし易さに繋げ、高齢者の免許返納を促す。

基礎データ

人口: 8,204人(令和3年3月末現在)
面積: 330.24平方キロメートル 高齢化率: 40.3%(令和2年9月末現在)
協議会開催数: 協議会3回、分科会1回※書面による協議報告を含む(令和4年10月~令和5年9月)

前回の評価結果

【達成状況(結果)】

東エリア(赤倉塚田)利用者数: 3,520人収支率: 8.6%最上町負担額: 5,134千円【達成率】117%

東エリア(満沢)利用者数: 571人収支率: 7.21%最上町負担額: 1,267千円【達成率】86%

前森黒沢エリア、月桶萱場エリア利用者数: 1,105人収支率: 3.1%最上町負担額: 7,116千円【達成率】76%

西エリア利用者数: 2,413人収支率: 7.37%最上町負担額: 6,747千円【達成率】104%

【評価】 効果的にダイヤ改正や宣伝活動等を実施するため地域のニーズをしっかりと把握するとともに、新規需要の掘り起こしや更なる利用促進が図られることを期待します。

評価項目

実施状況、目標・効果の達成状況

【実施状況等】 予約制乗合バスについて、パンフレットの配布や高齢者サロンでの説明会、特に意見のあった変更やキャンセルの30分前までの変更を行った。但し今年度に関しては、夏場の猛暑の影響を受け、その期間の利用者が減少したが、お盆前後には生活に資するところの利用で、前年度並みに回復した。また、中心部1.5km圏内の短距離利用については、伸び悩んでいる。以上のことから、目標を達成できなかった。また、車輛減価償却等国庫補助金を受けている。

【実績】

・東エリア(赤倉塚田方面): 利用者数: 2,916人収支率: 9.29%負担額: 5,069千円

・東エリア(満沢方面): 利用者数: 1,200人収支率: 9.29%負担額: 2,090千円

・前森黒沢エリア、月桶萱場エリア: 利用者数: 1,002人収支率: 2.04%負担額: 8,017千円

・西エリア: 利用者数: 2,826人収支率: 7.52%負担額: 7,591千円

合計: 利用者数: 7,944人収支率: 6.14%負担額: 22,768千円

(達成率100%) [内訳] A: 3件、B: 1件

・車輛減価償却等国庫補助金での小型車両(14人乗り)購入

事業の今後の改善点

予約制乗合バスについて、目標人員に届かなかった要因として、利用者の目的にかかるものの相違が挙げられる。もちろん利用者は必然的に先に用事を済ましてからの考えが強いが、例えば、通院の予約時間や商店の利用時間にもっと柔軟性を持ってもらえれば、2便や3便の利用が増えていくと考えられる。そのために病院や商店とさらに連携しながら、利便性の向上を行い利用者の増加を目指していく。

山形県(最上町)地域公共交通活性化協議会



町の暮らしの懸け橋へ

レインボー号 Q&A

デマンドバスってなに？
「デマンド」とは、需要、要求、請求といった意味です。利用予約に応じて運行する「デマンドバス」は新しいスタイルの乗り合いバスです。

利用の対象者や制限はありますか？
年齢制限など基本的にありません。ご利用前の「事前登録」をお願いします。

時間や目的地の変更、キャンセルはどうすれば？
予約の変更やキャンセルは早めに予約センターにご連絡ください。当日でも受け付けます。

予約が1人でも運行しますか？
基本的に乗り合いになるルートで効率的に運行しますが、同じ時間帯、方向で予約がない場合は、お一人でも運行します。

予約時刻に遅れた場合待ってもらえますか？
他のお客様の予約の遅れから、予約時刻を過ぎたら出発します。予約時刻より少し前に乗車場所でお待ちください。

携帯電話からの予約も可能ですか？
可能です。ただし予約をする際にはご自宅電話番号（事前登録した番号）をお伝えください。



最上町予約制乗合バス(レインボー号)
予約センター
(29-7800) 月～金 8:00～16:00
土・日曜、祝日、年末年始(12/29～1/3)

予約受付業務は、旧管林署事務所の「みんなの家」で行っています。レインボー号発着までお時間があられる際は、ぜひ待合所としてお気軽にお立ち寄りください。湯茶などご用意してお待ちしております。

デマンドバス レインボー号に関するお問合せ先
最上町役場総務企画課 財務行革推進室 ☎43-2111
利用紹介動画 公開中！ →



最上町予約制乗合バス

2023.4月 発行

レインボー号 運行日 月～金
土・日曜、祝日、年末年始(12/29～1/3)は運休

予約制乗合バス(デマンド型)レインボー号は、事前に電話等で予約を行い、他の利用者との乗合いで、ご自宅から目的地までの送迎を行う、町の新しい地域公共交通サービスです。

はじめに 事前登録

乗降場所(ご自宅等)を事前に把握するために【事前登録】の申請が必要です。申請書に必要事項をご記入の上、右のいずれかにご提出ください。後日、登録証が発行されます。

役場総務企画課 ☎43-2111
社会福祉協議会 ☎43-3180
町立最上病院 ☎43-2112
健康福祉課 ☎43-3117
予約センター ☎29-7800
町営バス車両内

←電話での登録も可
←電話での登録も可
申請書は各窓口で用意されています。

お手元に登録証が届いたら利用開始できます。

運行経路 東エリア、前森・黒沢エリア、月楯・萱場エリア、西エリア
(詳細は中頁をご覧ください)

ご自宅

町の指定場所・施設

利用料金

乗車1回につき **300円**
70歳以上 **200円**、小学生 **150円**
障がいをお持ちの方は、料金の全額または一部免除。(未就学児無料)

- 指定場所・施設**
- 最上病院 ● 高齢者総合福祉センター ● 小川歯科医院
 - 永井医院 ● 役場 ● 最上駅 ● JA最上支店
 - 交通広場 ● ホームセンターマルトク ● マックスバリュ
 - 樂崎喜久光商店 ● 予約センター



登録証を持って乗車します
予約もできるから便利！
の

事前予約

乗車希望日の前日午後4時まで、予約センターに電話でご予約ください。(当日の予約や変更も可能です。※当日の予約・変更やわかれについては30分前までとします。)

最上町予約制乗合バス(レインボー号)

予約センター

(29-7800) 月～金 8:00～16:00
土・日曜、祝日、年末年始(12/29～1/3)

ご利用の前に予約センターから確認の電話が入ります。

乗車

予約場所でお待ちください

予約センターから連絡された乗車予定時間前に、ご自宅前またはご希望の乗車予定場所へ、登録証を持って、バスの到着をお待ちください。

バスの中で、現金または回数券で料金をお支払いください。

もたれないようにご注意ください。



お得な回数券 100円券×11枚綴りで**1,000円** バス車内または役場総務企画課で購入できます。

山形県(最上町)地域公共交通活性化協議会

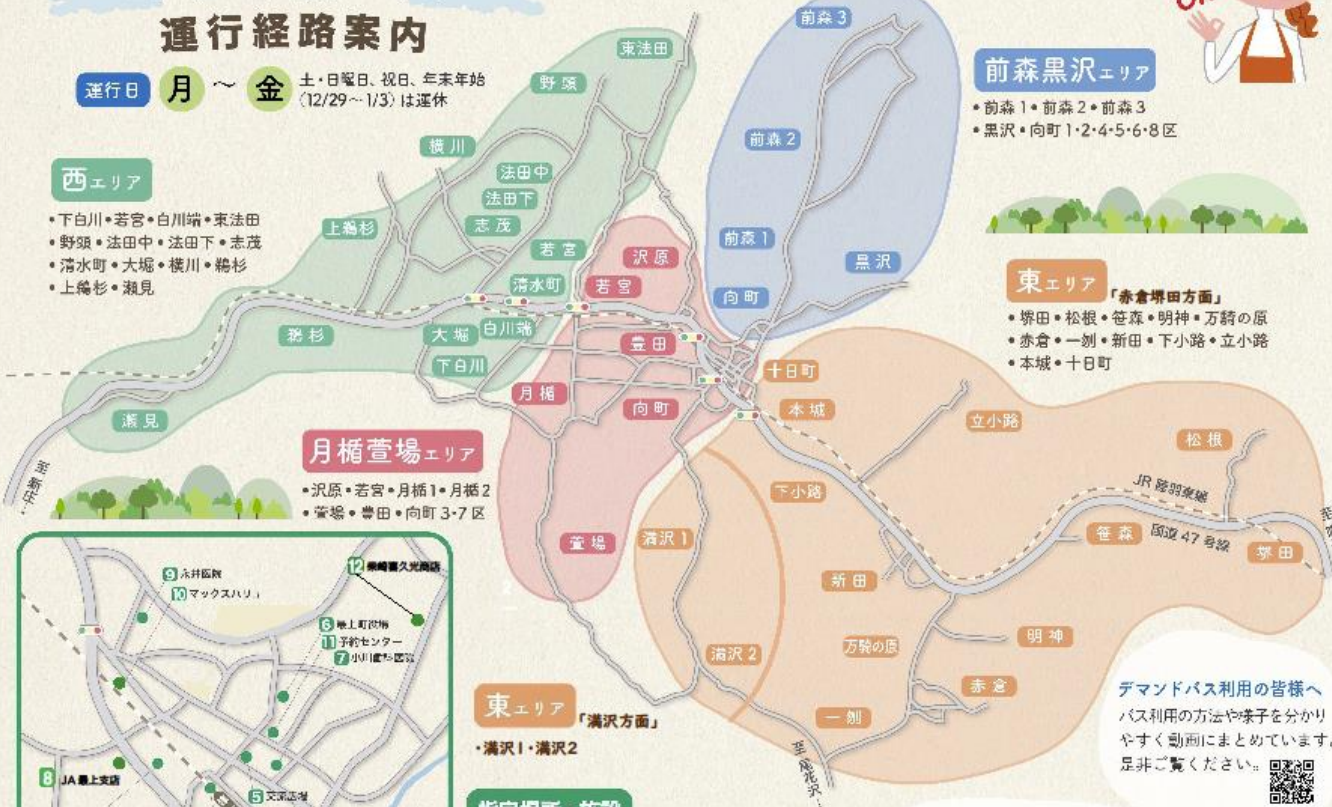
最上町予約制乗合バス **より利用しやすい**

レインボー号

運行経路案内

運行日 月～金 土・日曜日、祝日、年末年始(12/29～1/3)は運休

令和5年4月から、JA 最上支店が移転するためランドマークも移転します！ 旧 JA 最上支店近辺をご利用の方は、予約センター等をご利用ください。



西エリア

- 下白川・若宮・白川端・東法田
- 野頭・法田中・法田下・志茂
- 清水町・大堀・横川・綿杉
- 上輪杉・瀬見

月橋萱場エリア

- 沢原・若宮・月橋1・月橋2
- 萱場・豊田・向町3-7区

前森黒沢エリア

- 前森1・前森2・前森3
- 黒沢・向町1・2・4・5・6・8区

東エリア「赤倉塚田方面」

- 塚田・松根・笹森・明神・万騎の原
- 赤倉・一刻・新田・下小路・立小路
- 本城・十日町

東エリア「満沢方面」

- 満沢1・満沢2

- 指定場所・施設**
- 1 最上病院
 - 2 高齢者総合福祉センター
 - 3 ホームセンターマルトク
 - 4 最上駅
 - 5 交流広場
 - 6 最上町役場
 - 7 小川歯科医院
 - 8 JA 最上支店
 - 9 永井医院
 - 10 マックスバリュ
 - 11 予約センター
 - 12 柴崎喜久光商店



東エリア 向町発 運行

迎え	満沢方面 ①7時便 7時40分 ②9時便 9時10分	赤倉塚田方面 ①8時便 8時10分 ②9時便 9時40分
送り	満沢方面 ①11時便 11時05分 ②12時便 12時35分 ③14時便 14時05分	赤倉塚田方面 ①11時便 11時35分 ②12時便 13時05分 ③14時便 14時25分

前森黒沢エリア 運行

迎え	①8時便 向町発 8時10分 ②9時便 向町発 9時20分
送り	①10時便 向町発 10時30分 ②11時便 向町発 11時40分 ③12時便 向町発 12時50分

月橋萱場エリア 運行

迎え	①8時便 向町発 8時40分 ②9時便 向町発 9時50分
送り	①11時便 向町発 11時00分 ②12時便 向町発 12時10分 ③13時便 向町発 13時20分

西エリア 運行

迎え	①8時便 向町発 8時10分 ②9時便 向町発 9時40分
送り	①11時便 向町発 11時10分 ②12時便 向町発 12時40分 ③14時便 向町発 14時10分

デマンドバス利用の皆様へ
バス利用の方法や様子を分かりやすく動画にまとめています。是非ご覧ください。

最上病院を受診される皆様へ
最上病院を受診された方には、会計時にバス乗車券(1回分)をお渡ししております。帰りのバス乗車でぜひご利用ください。病院のお会計の際に、お声がけください。

生活交通確保維持改善計画

目的・必要性

町営バスの廃止と、高齢化や免許返納等により、自家用車での移動が困難になる町民の増加が見込まれている。また、買い物や通院等、生活するための移動手段の維持確保が必要とされている。デマンド型乗合タクシーにより、利便性の高い交通手段の確保と、交通空白地帯の交通手段の確保を目的とする。

確保・維持する系統の概要

【地域内フィーダー系統】

舟形町デマンド型乗合タクシー

・運行事業者: 有限会社 星川タクシー

町外便

・運行区域: 町内全域(舟形駅経由)

県立新庄病院

・運賃: 500円

・運行日: 月～金(12/29～1/3は運休)

町内便

・運行区域: 町内全域(長沢、舟形、長者原、富田、堀内)

・運賃: 300円(障がい者運賃: 100円)

・運行日: 毎日(ただし、日曜・祝日12/29～1/3は減便)



事業・実施主体

・利用者のニーズをとりまとめ、デマンドタクシーの運行の改善を図る(舟形町、事業者)

・利用の促進のため、町の広報誌やチラシを使い周知する(舟形町)

定量的な目標・効果

【目標】

町外便の年間利用者数: 2,000人以上、収支率20%以上、町負担額2,863千円

町内便の年間利用者数: 3,800人以上、収支率18%以上、町負担額3,389千円

【効果】

・上記路線を維持することにより、舟形町の高齢者等の日常生活に必要な不可欠な移動手段が確保される。また、幹線・支線のネットワークが連携することで、効率的な運行体系が実現できる。さらには、外出促進・地域活性化にもつながる。

基礎データ

人口: 5007人

面積: 119.04キロ平方メートル

高齢化率: 42%

協議会開催数: 協議会3回、地域別部会1回(令和4年10月～令和5年9月)

前回の評価結果

【前回の評価結果】デマンドタクシーの利便性や利用方法について、広報誌などを利用して再度周知する。加えて、利用者のニーズを拾い上げ、利用しやすい公共交通に改善していく。

【評価結果の反映状況】利便性の向上などを目的にこれまで電話のみで予約を行っていたデマンド型乗合タクシーの予約をスマートフォンからも予約できるようなシステムの構築を進めている。また、利用者アンケートを実施しており、利用者のニーズの拾い上げを行なっている。

評価項目

実施状況、目標・効果の達成状況

【実施状況等】

町外便については、全ての項目で目標未達成だったものの、利用者数は増加し、目標値に近い数字まで増加することができた。また、町内便については利用者数が減少、収支率の低下がしたものの、町負担額は目標を達成した。

【実績】

町外便 年間利用者数: 1,955人(97.8%)、収支率14.6%(73.0%)、町負担額4,142千円(55.3%)

[内訳] A: 0件、B: 1件、C: 2件

町内便 年間利用者数: 2,290人(60.3%)、収支率14.0%(77.8%)、町負担額1,650千円(151.3%)

[内訳] A: 1件、B: 0件、C: 2件

※評価の判定基準

・A ⇒ 目標達成100%以上

・B ⇒ 目標達成80%以上100%未満

・C ⇒ 目標達成80%未満、又は、補助対象外(1運行当たり2人未満、運行割合30%未満)

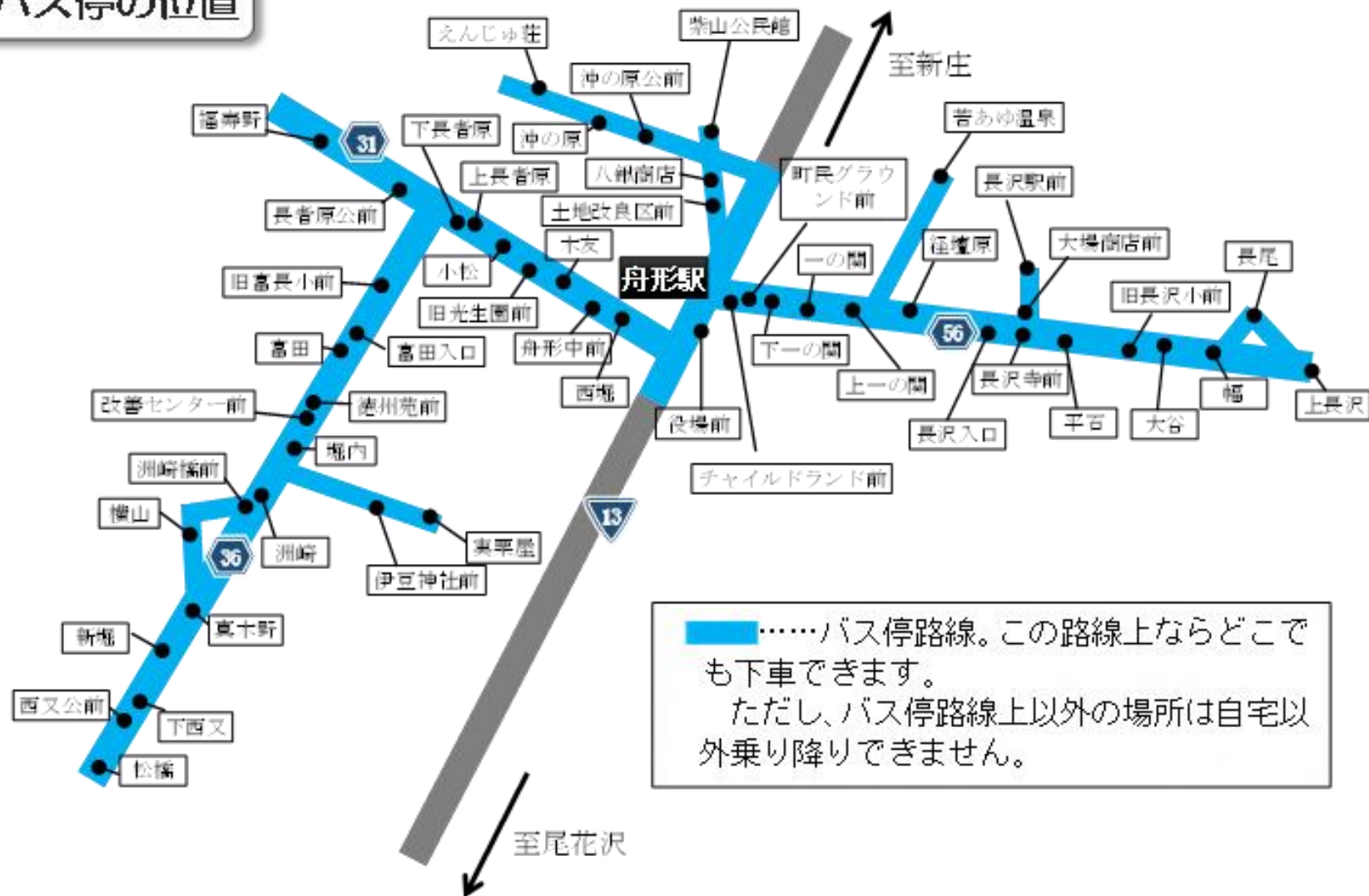
事業の今後の改善点

収支率、町負担額の目標達成のためには、利用者数を増やすための取り組みが必要であり、高齢者への周知の強化と利用実績のない小・中学生といった潜在的な交通弱者の掘り起こしを行うことで利用者数の増加を目指す。

山形県(舟形町)地域公共交通活性化協議会

舟形町デマンド型乗合タクシー運行系統図

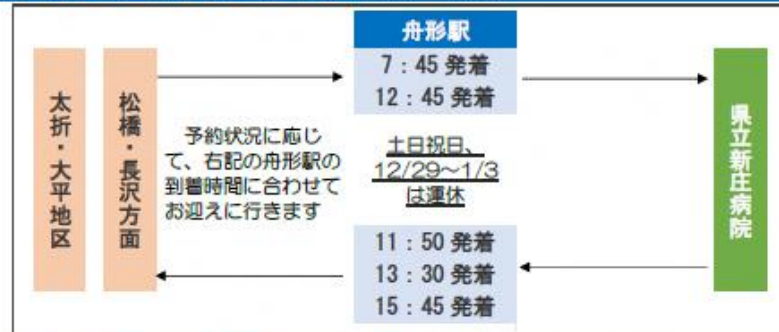
バス停の位置



山形県(舟形町)地域公共交通活性化協議会

舟形町デマンド型乗合タクシー運行時刻表

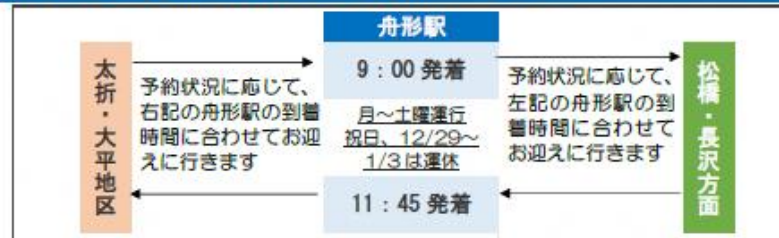
町外便 (松橋・上長沢方面⇄県立新庄病院) 時刻表



町内便① (松橋方面⇄上長沢方面) 時刻表



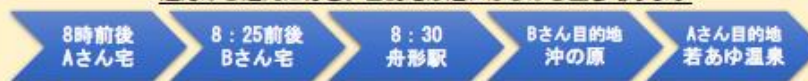
町内便② (太折・大平地区⇄松橋・上長沢方面) 時刻表



～時刻表の見方～

時刻表は、舟形駅の発着時刻を基準としています。時間に間に合うように、各方面からご予約の方々をお迎えに行きます。※舟形駅は時間の基準であり、乗り降りする方がいなければ立ち寄りません。
 例) 8:30の便に、Aさん(松橋から若あゆ温泉へ)とBさん(西堀から沖の原へ)から予約があった場合

遠方から迎えに行き、目的地は近いほうから立ち寄ります



山形県(鮭川村)地域公共交通活性化協議会

令和3年10月1日事業開始

事業名: 令和5年度地域内フィーダー系統

生活交通確保維持改善計画

目的・必要性

対象路線の沿線地域には主要な公共施設や病院、商業施設がなく、また、村中心部からも遠いことから、自家用車を持たない住民にとって対象路線は通学、通院、買い物等のための唯一の移動手段であり、その維持確保が必要とされている。コミュニティバス、予約制乗合バスを維持確保し、地域間交流による市全域の活性化を図り、持続可能な公共交通システムを構築することを目的とする。

確保・維持する系統の概要

【地域内フィーダー系統】

- 鮭川村路線バス
 - ・運行事業者(株)新庄輸送サービス
 - ・系統数: 3系統
 - ・運賃: 100円~200円(一律運賃)
 - ・運行日: 月~金(12/29~1/3を除く)
- 鮭川村予約制乗合バス
 - ・運行事業者(株)新庄輸送サービス
 - ・運賃: 200円(村外便は600円)
 - ・運行日: 月~金(12/29~1/3を除く)



事業・実施主体

- ・時刻表及び利用に関するチラシ等の作成、全戸配布(鮭川村)

定量的な目標・効果

【目標】

日下~真室川線

(利用者)年間1,700人
(収支率)2.0%
(負担額)5,666,508円

大芦沢~豊里駅線

(利用者)年間1,400人
(収支率)1.5%
(負担額)10,766,368円

羽根沢~新庄線

(利用者)年間6,500人
(収支率)5.0%
(負担額)11,899,671円

予約制乗合バス

(利用者)年間2,500人
(収支率)1.7%
(負担額)18,888,365円

【効果】

- ・対象路線を維持することで、通院や通学、買い物など日常生活に必要な移動手段が確保される。
- ・地域間幹線や他の路線とを結節させることで広域的な運行体系が確保される。
- ・高齢者の外出機会増大や地域間交流の促進による地域活性化に繋がる。
- ・各地域の人口流出を防ぎ、自治会、コミュニティが維持され、空き家等による問題発生への抑止に繋がる。

基礎データ

合併状況: 昭和29年に鮭川村、豊里村、豊田村が合併 人口: 3,777人 (令和5年11月末現在)
面積: 122.14平方キロメートル 高齢化率: 40.5% (令和2年国勢調査時)
協議会開催数: 協議会3回、分科会1回 (令和4年10月~令和5年9月)

前回の評価結果

【達成状況(結果)】

新型コロナウイルスの影響以外の観点からも原因の分析に努め、当該分析に対応した今後のさらなる改善策の検討・実施・検証を行っていくこと。

評価項目

実施状況、目標・効果の達成状況

【実施状況等】路線バスについては、時刻表配布による周知、ダイヤの改正による利便性向上などにより、目標を達成することが出来た。引き続き周知等を図り、交通手段を確保していくこととしたい。また、予約制乗合バスについては、継続した啓発活動により新規利用者の拡大に努めた。利用者は増加傾向にあるものの、目標を達成できなかった。

日下~真室川線

【実績値】
(利用者)年間1,587人
(収支率)2.1%
(負担額)4,946,700円
【達成率】
(利用者)93.4%
(収支率)140.0%
(負担額)114.6%

大芦沢~豊里駅線

【実績値】
(利用者)年間1,258人
(収支率)1.0%
(負担額)9,398,730円
【達成率】
(利用者)89.9%
(収支率)66.6%
(負担額)114.6%

羽根沢~新庄線

【実績値】
(利用者)年間6,688人
(収支率)6.1%
(負担額)10,388,070円
【達成率】
(利用者)102.9%
(収支率)92.0%
(負担額)114.6%

予約制乗合バス

【実績値】
(利用者)年間2,213人
(収支率)2.3%
(負担額)16,341,500円
【達成率】
(利用者)88.5%
(収支率)88.2%
(負担額)115.6%

[内訳] A: 1件、B: 1件、C: 2件

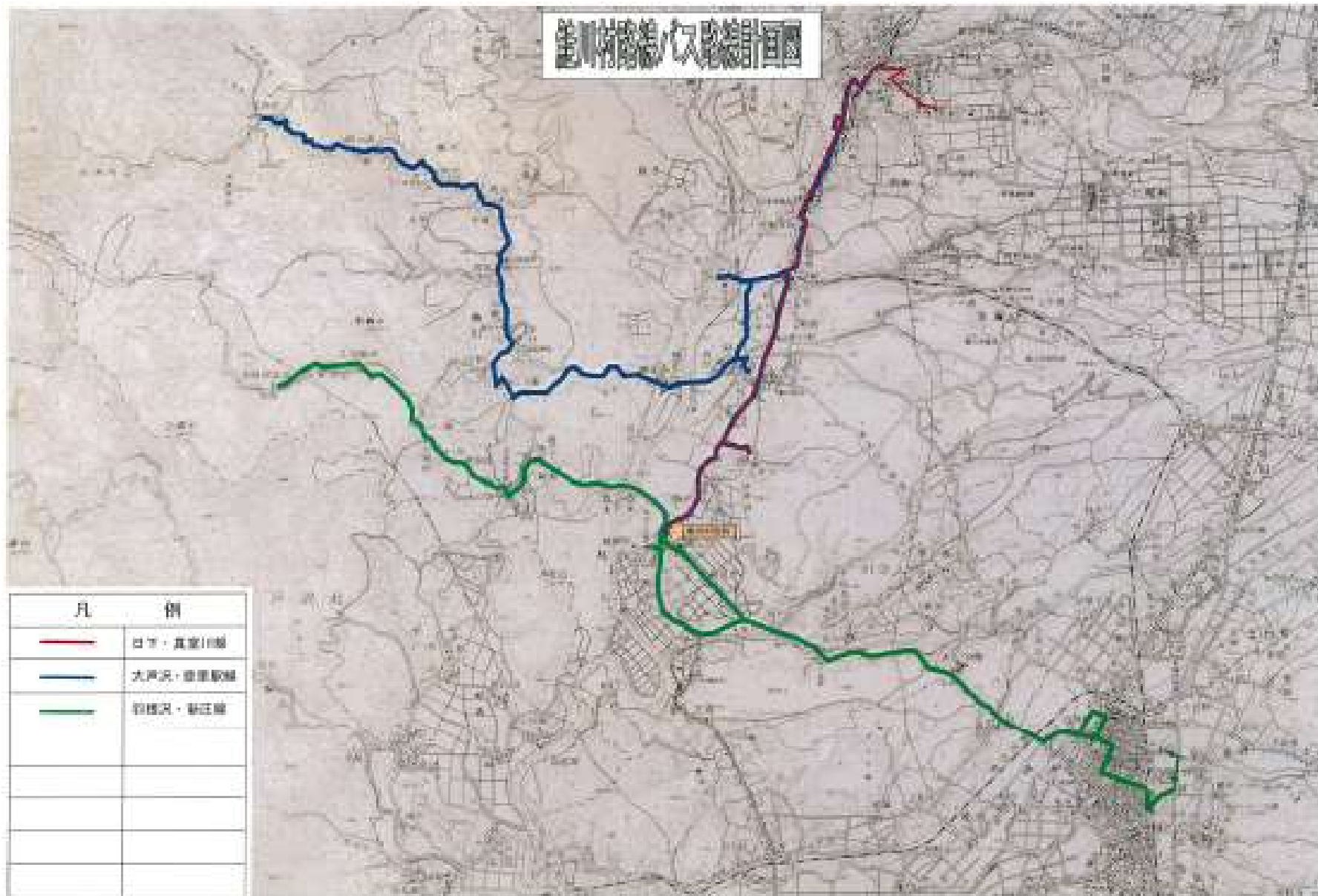
※評価の判定基準

- ・A ⇒ 目標達成100%以上
- ・B ⇒ 目標達成80%以上100%未満
- ・C ⇒ 目標達成80%未満、又は、補助対象外(1運行当たり2人未満、運行割合30%未満)

事業の今後の改善点

路線バスについては、目標値を達成しているものの、一部路線では利用率が極めて低いことが見受けられるため、現在の3路線についての改廃を検討事項とする。
予約制乗合バスについては目標値を僅かに下回ったものの利用率は高まってきている。村内のどこにでも停留できるメリットを活かし、サービスの拡充を検討する。

鮭川村路線バス運行系統図



山形県(鮭川村)地域公共交通活性化協議会

鮭川村予約制乗合バス運行系統図



山形県(鮭川村)地域公共交通活性化協議会

鮭川村路線バス運行時刻表

鮭川村路線バスのご案内

令和4年4月1日改訂

路線バスは、3路線運行しています。時刻表は、下記及び裏面に掲載しています。
 路線バスのない区域の住民の方は、別紙の「でんわで予約バス」をご利用ください。
 村内のバス停であればどこでも乗降できます。詳しくは、別紙のご案内を確認ください。

1. 路線バス料金

区 分	全路線一律
中学生以上	200円
小学生	100円

※小学生未満は無料となります。

■ 定期料金 (高校生・通所等)

区 分	全路線一律(1ヶ月)
往復利用	2,000円
片道利用	1,000円

■ 定期料金 (通勤)

区 分	全路線一律(1ヶ月)
往復利用	5,720円
片道利用	2,860円

2. 路線バス料金の減免があります。

○村内小学校・中学校へ通学で利用する場合は無料です。
 ○70歳以上の方、身体障害者手帳・療育手帳・精神保健福祉手帳をお持ちの方は路線バス料金が半額になります。保険証、対象となる手帳の提示をお願いします。(70歳以上の減免となる対象者は鮭川村民のみです。ご了承ください。)

3. 回数券、定期券もご利用ください

住民税務課危機管理室で販売しております。
 ○回数券は11枚で10枚分の料金です。(200円券、100円券、50円券があります。)
 (回数券はバス車内でも販売しております。)

4. 村内フリー乗降のご案内

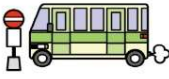
○平成27年4月より村内フリー乗降が可能となりました。基本は停留所利用ですが、村内の路線上で安全が確保できる場所に限り、フリー乗降できます。詳しくはお問い合わせください。※事前申請が必要です。

5. でんわで予約バスの利用方法について

○でんわで予約バスを利用する場合は、事前に会員登録が必要です。住民税務課危機管理室で受付します。(無料です。)
 また、事前に電話いただいた方は、会員登録前でも初回乗車時のバス内で登録受付が可能です。
 ○予約方法：利用する日の1週間前から前日(村内行き午後便については当日正午)まで電話予約をお願いします。

予約先：新庄輸送サービス鮭川営業所 ☎55-2250
 (月曜日～金曜日の午前9時から午後4時まで)

※受付期間外の申込では対応できませんのでご注意ください。



※全路線・でんわで予約バスは、土曜、日曜、祝日及び12月29日～1月3日は運休となります。

※道路状況・天候によって遅れが発生する場合があります。(15分以上遅れた場合、お問い合わせください。)
 ※乗車するバスが見えたら、手を挙げるなどの合図を出していただくようお願いいたします。

お問い合わせ

鮭川村民税務課危機管理室 ☎55-2111 (内線113)

○日下～真室川線

真室川行き				鮭川村役場行き						
鮭川村役場前	7:20	9:20	10:50	13:30	明 民 体 育 館	8:15	11:30	14:25	17:15	18:35
佐 渡	7:21	9:21	10:51	13:31	東 町 2	8:16	11:31	14:26	17:16	18:36
山 の 神	7:24	9:24	10:54	13:34	東 町	8:17	11:32	14:27	17:17	18:37
山 の 神 入 口	7:25	9:25	10:55	13:35	真室川駅前	8:20	11:35	14:30	17:20	18:40
月 立	7:26	9:26	10:56	13:36	真室川役場前	8:22	11:37	14:32	17:22	18:42
京 塚	7:27	9:27	10:57	13:37	真室川役場口	8:23	11:38	14:33	17:23	18:43
さけまる住宅前	7:28	9:28	10:58	13:38	町立病院前	8:25	11:40	14:35	17:25	18:45
石名坂十字路	7:30	9:30	11:00	13:40	新 町	8:27	11:42	14:37	17:27	18:47
中 石 名 坂	7:31	9:31	11:01	13:41	木 の 下 入 口	8:28	11:43	14:38	17:28	18:48
豊 里 駅 前	7:32	9:32	11:02	13:42	豊 里 駅 前	8:31	11:46	14:41	17:31	18:51
木 の 下 入 口	7:35	9:35	11:05	13:45	中 石 名 坂	8:32	11:47	14:42	17:32	18:52
新 町	7:36	9:36	11:06	13:46	石 名 坂 十 字 路	8:33	11:48	14:43	17:33	18:53
町立病院前	7:38	9:38	11:08	13:48	さけまる住宅前	8:35	11:50	14:45	17:35	18:55
真室川役場口	7:40	9:40	11:10	13:50	京 塚	8:36	11:51	14:46	17:36	18:56
真室川役場前	7:42	9:42	11:12	13:52	月 立	8:37	11:52	14:47	17:37	18:57
真室川駅前	7:43	9:43	11:13	13:53	山 の 神 入 口	8:38	11:53	14:48	17:38	18:58
東 町 2	7:46	9:46	11:16	13:56	山 の 神	8:39	11:54	14:49	17:39	18:59
東 町 2	7:47	9:47	11:17	13:57	佐 渡	8:42	11:57	14:52	17:42	19:02
町 民 体 育 館	7:48	9:48	11:18	13:58	鮭川村役場前	8:43	11:58	14:53	17:43	19:03

○大芦沢～豊里駅線

豊里駅行き				大芦沢行き			
大 芦 沢	6:50	8:20	大 芦 沢	10:00	真室川駅前	12:20	14:10
田の沢公民館前	6:53	8:23	田の沢公民館前	10:03	真室川役場前	12:22	14:12
田 の 沢	6:54	8:24	田 の 沢	10:04	真室川役場口	12:23	14:13
上 芦 沢	6:56	8:26	上 芦 沢	10:06	町立病院前	12:25	14:15
旧芦沢分校前	6:58	8:28	旧芦沢分校前	10:08	新 町	12:27	14:17
下 芦 沢	6:59	8:29	下 芦 沢	10:09	木 の 下 入 口	12:28	14:18
下芦沢公民館前	7:00	8:30	下芦沢公民館前	10:10	豊 里 駅 前	12:30	14:20
旧曲川保育所前	7:02	8:32	旧曲川保育所前	10:12	中 石 名 坂	12:31	14:21
中 曲 川	7:03	8:33	中 曲 川	10:13	石 名 坂 十 字 路	12:32	14:22
川 崎	7:04	8:34	川 崎	10:14	南 石 名 坂	12:33	14:23
旧曲川小前	7:05	8:35	旧曲川小前	10:15	高 土 井 入 口	12:34	14:24
本 村	7:06	8:36	本 村	10:16	鮭 川 中 前	12:36	14:26
小 杉	7:07	8:37	小 杉	10:17	高 土 井	12:38	14:28
上野公民館前	7:10	8:40	上野公民館前	10:20	庭 月	12:39	14:29
上 野 口	7:11	8:41	上 野 口	10:21	こまどり保育所	12:41	14:31
観 音 寺	7:15	8:45	観 音 寺	10:25	西 村	12:43	14:33
西 村	7:16	8:46	西 村	10:26	観 音 寺	12:44	14:34
こまどり保育所	7:18	8:48	こまどり保育所	10:28	上 野 口	12:48	14:38
庭 月	7:20	8:50	庭 月	10:30	上野公民館前	12:49	14:39
高 土 井	7:21	8:51	高 土 井	10:31	小 杉	12:52	14:42
鮭 川 中 前	7:24	8:54	鮭 川 中 前	10:34	本 村	12:53	14:43
高 土 井 入 口	7:25	8:55	高 土 井 入 口	10:35	旧 曲 川 小 前	12:54	14:44
南 石 名 坂	7:26	8:56	南 石 名 坂	10:36	川 崎	12:55	14:45
石 名 坂 十 字 路	7:27	8:57	石 名 坂 十 字 路	10:37	中 曲 川	12:56	14:46
中 石 名 坂	7:28	8:58	中 石 名 坂	10:38	旧 曲 川 保 育 所 前	12:57	14:47
豊 里 駅 前	7:29	8:59	豊 里 駅 前	10:39	下 芦 沢 公 民 館 前	12:59	14:49
木 の 下 入 口	9:02	石 名 坂 十 字 路	10:40	下 芦 沢	13:00	14:50	
新 町	9:03	京 塚	10:42	旧 芦 沢 分 校 前	13:01	14:51	
町立病院前	9:05	月 立	10:43	上 芦 沢	13:03	14:53	
真室川役場口	9:07	山 の 神	10:45	田 の 沢	13:05	14:55	
真室川役場前	9:09	佐 渡	10:48	田 の 沢 公 民 館 前	13:06	14:56	
真室川駅前	9:10	鮭川村役場前	10:49	大 芦 沢	13:09	14:59	

○羽根沢～新庄線

県立病院行き				羽根沢温泉行き			
羽根沢温泉	6:55	8:00	12:20	14:20	県立病院前	8:01	10:06
温泉入口	6:57	8:02	12:22	14:22	新庄駅前	8:08	10:13
羽根沢本村	6:58	8:03	12:23	14:23	仲 町	8:11	10:16
小 和 田	7:01	8:06	12:26	14:26	川 原 町	8:14	10:19
清 水 田	7:02	8:07	12:27	14:27	川 原 町	8:15	10:20
旧中庄保育所前	7:03	8:08	12:28	14:28	北 高 口	8:16	10:21
中 庄	7:04	8:09	12:29	14:29	西 山	8:18	10:23
段 ノ 下	7:05	8:10	12:30	14:30	あ だ こ 町	8:20	10:25
新 庄	7:06	8:11	12:31	14:31	豊 川 下	8:24	10:29
真 木	7:07	8:12	12:32	14:32	計 口	8:25	10:30
鮭川村役場前	7:11	8:16	12:36	14:36	川 口 入 口	8:26	10:31
太 田 館 前	7:13	8:18	12:38	14:38	豊 村 公 園	8:27	10:32
上 大 湯	7:14	8:19	12:39	14:39	鎌 田 町	8:28	10:33
向 原 入 口	7:15	8:20	12:40	14:40	保 健 セ ン タ ー	8:29	10:34
川 口 橋	7:16	8:21	12:41	14:41	鮭川村役場前	8:31	10:36
川 口 入 口	7:17	8:22	12:42	14:42	真 木	8:35	10:40
叶 川	7:18	8:23	12:43	14:43	新 庄	8:36	10:41
豊 川 下	7:19	8:24	12:44	14:44	段 ノ 下	8:37	10:42
あ だ こ 町	7:23	8:28	12:49	14:49	豊 川 下	8:38	10:43
西 山	7:25	8:30	12:51	14:51	北 高 口	8:39	10:44
北 高 口	7:27	8:32	12:52	14:52	清 水 田	8:40	10:45
川 原 町	7:28	8:33	12:53	14:53	小 和 田	8:41	10:46
仲 町	7:30	8:36	12:56	14:56	羽根沢本村	8:44	10:49
新 庄 駅 前	7:34	8:39	12:59	14:59	温泉入口	8:45	10:50
県立病院前	7:39	8:44	13:04	15:04	羽根沢温泉	8:47	10:52

鮭川村予約制乗合バス運行時刻表

鮭川村「でんわで予約バス」のお知らせ

令和4年4月1日からの鮭川村「でんわで予約バス」運行について下記のとおりお知らせいたします。

でんわで予約バスの乗り方 予約受付時間：利用日前日の午前9時～午後4時
※受付は平日（祝日、年末年始除く）になります。

事前の会員登録が必要です。住民税務課で受付します。
 役場へ来ることが困難な場合は初回乗車時のバス内で受付できます。
 予約電話の際に「バス内で登録受付希望」とお伝えください。

1 新庄輸送サービス
55-2250
 に電話をして
 「乗る場所」「降りる場所」「乗る時間」「乗る人数」を伝えます。



2 「乗る場所」にバスが来る時刻をお伝えします。



3 バスが来る時刻が近くなったら指定した「乗る場所」の近くでお待ちください。



- ※1 他のお客さんと乗合が基本です。マナーを守った乗車をお願いします。
- ※2 迂回をすることがあるため発着時刻にずれが生じる場合があります。
- ※3 お急ぎの場合や到着時間の指定を希望される方はタクシー利用等をお願いします。
- ※4 予約は受付時間内のみです。留守番電話では受付できませんのでご了承ください。
- ※5 会員登録の方法については住民税務課または新庄輸送サービスにお問い合わせください。

村内行き

○ 村内どこでも 利用料金：200円
※ 70歳以上の方、身体障害者手帳・療育手帳・精神保健福祉手帳をお持ちの方は料金が100円になります。（保険証、対象となる手帳の提示をお願いする場合があります。）

予約受付時間：午前便予約 前日午後4時まで
 午後便予約 当日正午まで
 運行日：平日（月～金曜日）※祝日、年末年始を除く
【村内であれば乗降場所を自由に指定可能】

	役場発車時刻		役場発車時刻
	午前便		8:30
〃		14:00	
11:00		15:00	
			17:30

※ 運行時間は役場発車時刻から1時間を見込んでいます。

村外行き (新庄市内、真室川町内行き) 利用料金：600円

※70歳以上の方は100円割引。身体障害者手帳・療育手帳・精神保健福祉手帳をお持ちの方は半額になります。（保険証、対象となる手帳の提示をお願いする場合があります。）

予約受付時間：前日午後4時まで

1. 新庄市内便
 運行日：平日（月～金曜日）※祝日、年末年始を除く
 【鮭川村役場から新庄市内へ】 【新庄市内から鮭川村役場へ】
2. 真室川町内便
 運行日：平日（月～金曜日）※祝日、年末年始を除く
 【鮭川村役場から真室川町内へ】 【真室川町内から鮭川村役場へ】

午前便		午後便	
停留所・発着所	発車・到着時刻	停留所・発着所	発車・到着時刻
鮭川村役場	8:30	県立新庄病院前	12:30 14:00
予約者自宅付近		新庄駅前	12:32 14:02
新庄駅前	9:28	予約者自宅付近 停留所	
県立新庄病院前	9:30	鮭川村役場	13:30 15:00

午前便		午後便	
停留所・発着所	発車・到着時刻	停留所・発着所	発車・到着時刻
鮭川村役場	8:30	真室川駅	12:30 14:00
予約者自宅付近		町立真室川病院	12:32 14:02
町立真室川病院	9:28	予約者自宅付近	
真室川駅	9:30	鮭川村役場	13:30 15:00

○お問い合わせ：鮭川村住民税務課危機管理室
 TEL：55-2111（内線113）

生活交通確保維持改善計画

目的・必要性

対象路線の沿線地域はJRの駅から離れており、自家用車を持たない高齢者等にとっては、通院や買い物のため生活圏である新庄市へ移動する唯一の手段となっている。デマンド型乗合タクシーにより、利便性の高い交通手段の確保と地域福祉の向上、地域の活性化に寄与することを目的とする。

確保・維持する系統の概要

【地域内フィーダー系統】

- 戸沢村デマンド型乗合タクシー
上松坂新庄線
- ・運行事業者 : (有)戸沢観光タクシー
- ・運賃 : 中学生以上 500円
小学生 250円
障がい者 450円
(詳細別紙のとおり)
- ・運行日 : 毎週水曜日
(8/13, 12/29~1/3は運休)
- ・運行方法 : 事前予約制



事業・実施主体

- ・利用促進のため、チラシや広報誌で広く周知する。

定量的な目標・効果

【目標】(期間 令和5年6月29日~令和5年9月30日)

- ・利用者数 75人以上
- ・収支率 26%以上
- ・戸沢村負担額 110,000円

【効果】

- ・上記路線を維持することで、高齢者等の通院や買い物等日常生活に必要な交通手段が確保される。
- ・高齢者等の外出機会増大や地域間交流の促進による地域活性化につながる。

基礎データ

人口: 4,006人 (令和5年11月末現在)
面積: 261.31km² 高齢化率: 43.3%
協議会開催数: 協議会3回、地域別部会1回 ※書面による協議、報告を含む

前回の評価結果

令和5年度計画新規事業のため、前回事業評価なし

評価項目

実施状況、目標・効果の達成状況

【実施状況等】

2年間の実証運行を経て令和5年4月から本格運行となった。本格運行開始に合わせてチラシの全戸配布や広報誌での周知を行い、利用促進を図った。週1回の運行に対し、毎回利用はあったものの、利用者が固定化しているため利用者数が伸びなかった。

【実績】 [内訳] A:0件、B:3件、C:0件

- ・利用者数 64人(達成率85.3%)
- ・収支率 22.1%(達成率85%)
- ・負担額 113,120円(達成率102.8%)

※評価の判定基準

- ・A ⇒ 目標達成100%以上
- ・B ⇒ 目標達成80%以上100%未満
- ・C ⇒ 目標達成80%未満、又は、補助対象外(1運行当たり2人未満、運行割合30%未満)

事業の今後の改善点

- ・利用者が固定化していることから、広報誌やホームページ等で広く周知し、新規登録者及び利用者の拡大を図る。
- ・路線バスの見直しと合わせ、デマンドタクシーについても利用者のニーズに合った運行を検討していく。

山形県(戸沢村)地域公共交通活性化協議会

運行路線・利用料金

路線	上松坂新庄線		運賃 (片道)	中学生以上	500円
運行日	毎週水曜日			小学生	250円
	(8/13、12/29~1/3運休)				
運行時間	往路	8時15分発 ~ 9時05分着		障がい者	450円
	復路	12時00分発 ~ 12時50分着			
予約人数	9人まで		未就学児	保護者同伴で2人まで無料	
予約受付時間	午前8時 ~ 午後6時まで (利用日の1週間前から前日まで ※予約受付順の利用です)				
予約先	(有)戸沢観光タクシー 電話：0233-72-2711 <small>注：戸沢村営バス予約センターではありません</small>				

運行時刻表

上松坂新庄線	往路	出発	①	②			③	④	⑤	⑥	⑦	目的地
		上松坂バス停	野呂田	上野口	下野口	神田簡易郵便局前	ホエール マート前	濁沢	農協前	向名高	名高	県立新庄病院
		8:15	8:16	8:21	8:22	8:27	8:28	8:30	8:32	8:34	8:36	9:05頃
上松坂新庄線	復路	県立新庄病院	名高	向名高	農協前	濁沢	ホエール マート前	神田簡易 郵便局前	下野口	上野口	野呂田	上松坂バス停
		12:00	12:29	12:31	12:33	12:35	12:37	12:38	12:43	12:44	12:49	12:50頃

山形県(戸沢村)地域公共交通活性化協議会

運行路線図



山形県(高畠町)地域公共交通活性化協議会

令和3年10月1日事業開始

事業名: 令和5年度地域内フィーダー系統

生活交通確保維持改善計画

目的・必要性

近年では中山間地域を中心に人口減少・高齢化が進展しており、民間バス路線が令和元年に撤退するなど、地域公共交通のあり方に変化が生じている中で、日常生活等に必要な交通手段を確保するため、デマンド交通を実施し、公共交通の利便性の向上を図るとともに、地域福祉の向上と地域産業の活性化に寄与することを目的とする。

確保・維持する系統の概要

【地域内フィーダー系統】

○高畠町デマンド交通

- ・運行事業者: 株式会社羽山観光タクシー
みつわタクシー有限会社
有限会社まほろば合同タクシー

・運賃

〈高畠町民〉

- ①一般の方(中学生以上) 500円、②75歳以上の方 400円、
③65歳以上で運転経歴証明書所持者 400円、④障がい者手帳所持者 300円
⑤小学生 300円

〈高畠町民以外の方〉500円

・運行日、運行時間:

12月28日～1月3日を除く、午前8時～午後4時(全9便)



事業・実施主体

- ・町内在住の高校生等がJR高畠駅～自宅の通学利用のために予約を簡易化する24時間対応のネット予約受け付け(高畠町デマンド交通運転業務共同企業体)
- ・運転免許返納者等の町内高齢者が目にしやすいよう、利用方法等を紙媒体として定期的に周知する広報誌の全戸配布(高畠町)

定量的な目標・効果

【目標】

- ①年間利用者数 : 21,500人以上
- ②収支率 : 22%以上
- ③町負担額 : 23,000千円

【効果】

- ・山村振興法対象区域である高畠町二井宿地区、和田地区の高齢者等の日常生活に必要な不可欠な移動手段が確保される。
- ・幹線・支線のネットワークが連携することで、効率的な運行体系が実現できる。
- ・町が実施する通所型サービスや介護予防事業に参加(外出)することで、介護になることの予防や重度化を防ぐ。

基礎データ

合併状況: 昭和30年に糠野目村を編入(以降は合併等なし)
人口: 21,949人(令和5年4月1日時点) 高齢化率: 34.3%
面積: 180.26 km²
協議会開催数: 協議会3回、地域別部会3回 ※書面による協議、報告を含む

前回の評価結果

【達成状況(結果)】

町外から鉄道等を利用し来町する利用者等に対しPRを行い、更なる収支率改善を図る。

【評価】

JR高畠駅の利用者に対する周知活動を実施したことにより、ビジネス利用者が増加している。

評価項目

実施状況、目標・効果の達成状況

【実施状況等】

- ・JR高畠駅での周知活動により、ビジネス利用による町外利用者の新規獲得が進捗した。
- ・町内利用者への紙媒体広報により、年間利用者数は昨年度に続き増加しているが、燃料費高騰に加え、猛暑の影響によりエアコン稼働時間が増加するなど、一部経費も増加してしまっている。

【実績】

- ①年間利用者数 〈目標値〉21,500人以上 〈実績値〉20,538人 〈達成率〉95.5%
 - ②収支率 〈目標値〉22%以上 〈実績値〉18.6% 〈達成率〉84.5%
 - ③町負担額 〈目標値〉負担額:23,000千円 〈実績値〉負担額20,047千円 〈達成率〉114%
- [内訳] A : 1件、B : 2件

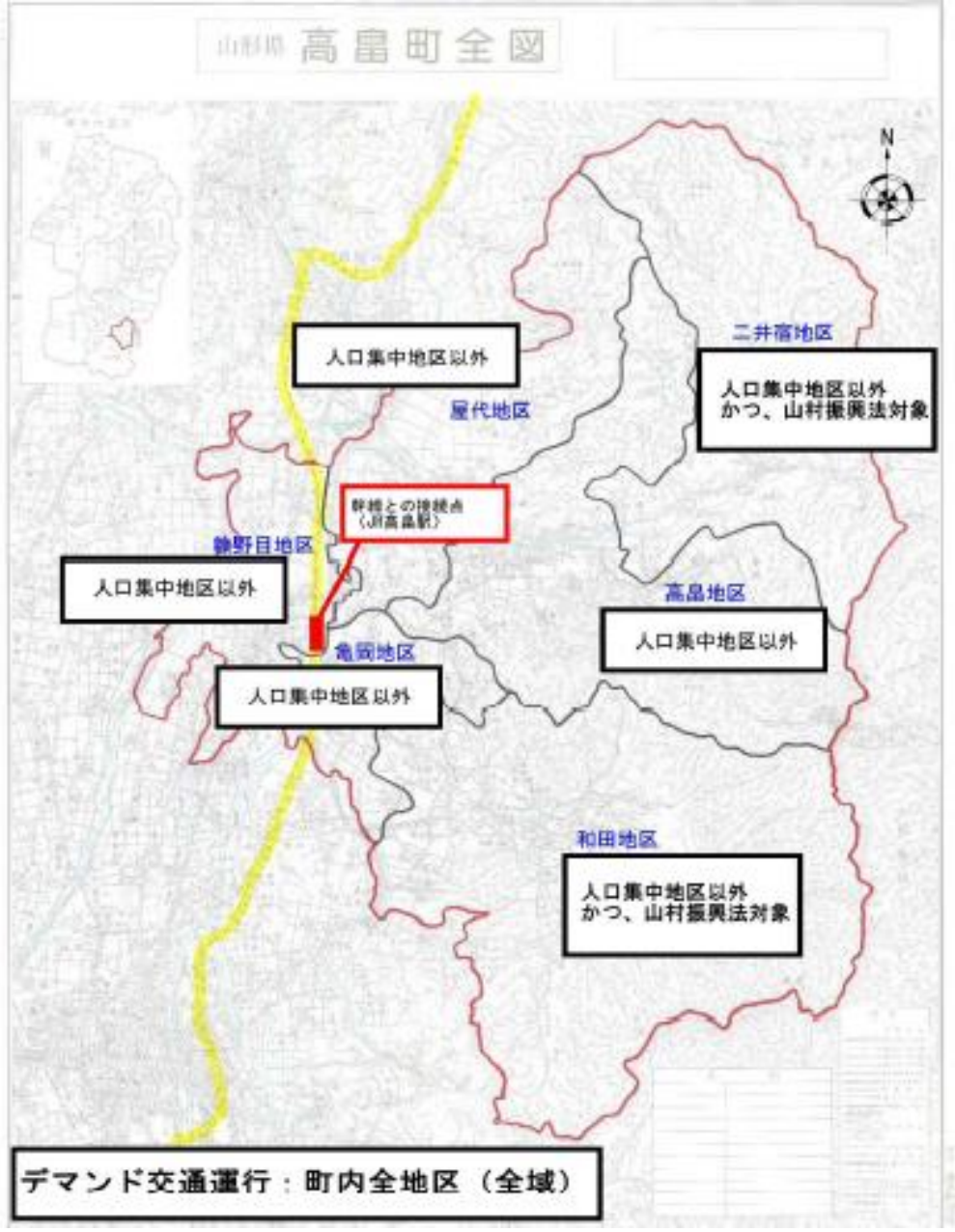
※評価の判定基準

- ・A ⇒ 目標達成100%以上
- ・B ⇒ 目標達成80%以上100%未満
- ・C ⇒ 目標達成80%未満、又は、補助対象外(1運行当たり2人未満、運行割合30%未満)

事業の今後の改善点

山村振興法対象区域である二井宿地区では、小学校授業後の学童保育の送迎にも利用されるなど、運転免許返納者等の町内高齢者だけではなく、幅広い年齢層の交通手段として生活を支えているため、利用者数は前年比+4.2%と伸びている。しかしながら、収支率は▲0.7%となっていることから、町外から鉄道等を利用し来町する観光客やビジネス利用者等に対しPRを行うとともに、高騰する燃料費等の抑制に向けた経営改善により、収支率向上を図る。

山形県(高畠町)地域公共交通活性化協議会



山形県高畠町(デマンド交通)

- ・運行事業者: 株式会社羽山観光タクシー
みつわタクシー有限会社
有限会社まほろば合同タクシー
※ 高畠町デマンド交通運転業務共同企業体
- ・運行区域: 高畠町全域
(二井宿地区、和田地区は山村振興法対象区域)
- ・運賃
〈 高畠町民 〉
 - ①一般の方(中学生以上) 500円
 - ②75歳以上の方 400円
 - ③65歳以上で運転経歴証明書所持者 400円
 - ④障がい者手帳所持者 300円
 - ⑤小学生 300円〈 高畠町民以外の方 〉500円
- ・運行日、運行時間:
12月28日～1月3日を除く、午前8時～午後4時(全9便)
- ・幹線との接続点: JR高畠駅
※2021年1日あたりの乗車人員数: 579名
(内定期利券用: 475名)

生活交通確保維持改善計画

目的・必要性

以前運行していた町営バスは利用者等の減少等により採算が厳しく大きな財政負担となっていた。一方、住民からのニーズ調査より戸口から戸口までの運行サービスが求められていたため、デマンド型乗合交通を導入した。

超高齢化社会を迎え、車を運転しない高齢者の増加が見込まれ、高齢者ドライバーによる重大事故が社会問題となる中で、安全安心な交通手段の確保が大きな課題である。

今後も、安全安心な町民の足を確保するため、デマンド型乗合交通の運行を継続するとともに、利用状況の検証や町民の意見をもとに利便性向上に向けた検証を行っていく。

確保・維持する系統の概要

【地域内フィーダー系統】

○川西町デマンド型乗合事業

- ・運行事業者:川西観光タクシー(有)、(有)大京タクシー、(有)みどりタクシー
- ・系統数:1系統(運行エリア:町内全域)
- ・運賃:500円(片道)
- ・運行日:毎日
- ・運行便:1日9便
- ・運行方法:事前予約に応じ、自宅等から目的地まで運行



事業・実施主体

- ・町報及び町HPにデマンド型乗合交通の利用促進に係る記事を掲載。(川西町)
- ・デマンド型乗合交通利用者を対象にアンケート調査を実施。(川西町)
- ・運行データを分析し、利用者ニーズに合ったサービス(広域運行等)について検討する。(川西町・事業者)

定量的な目標・効果

【目標】

- ・年間延べ利用者数 8,500人
- ・川西町の負担額 10,312千円
- ・町から見た運行経費における利用者との負担割合(会計年度:4~3月) 50.0%
- ・利用者から満足しているとアンケートで回答があった割合 80.0%

【効果】

- ・住民の移動自由度の拡大、高齢者等の移動制約者の救済や閉じこもり解消による心の健康保持等のほか、移動による地域活性化を図る。

基礎データ

- ・合併状況:昭和30年2月に川西町吉島村が合併
- ・人口:13,880人(令和5年3月末時点)
- ・面積:166.6平方キロメートル
- ・高齢化率:39.84%(令和5年3月末時点)
- ・協議会開催数:協議会3回※書面による協議、報告を含む

前回の評価結果

【達成状況(結果)】

- ・年間延べ利用者数 7,301人(達成率81.1%)
- ・町から見た運行経費における利用者との負担割合(令和3年度) 71.8%(達成率56.4%)
- ・利用者から満足しているとアンケートで回答があった割合 79.5%(達成率99.4%)

【評価】

- ・年間延べ利用者数について、目標値を8,500人に改め運行を実施する。
- ・利用者の外出機会創出に向けた事業周知を行い、利用者数の増加を目指す。
- ・アンケート調査を継続し、当日予約を開始したことによる満足度を図る。
- ・アンケート調査により潜在的ニーズを調査する。

評価項目

実施状況、目標・効果の達成状況

【実施状況】

- ・年間延べ利用者数について、コロナウイルス感染症の5類感染症への位置づけや当日予約実施による利用者数の増加が考えられ、適切な目標値設定により達成率が大幅に上がったと思われる。
- ・川西町から見た運行経費における利用者との負担割合について、利用者が増加していることから利用料金も増加しているが、委託料増加により現在まで積み上げられた運行経費は大きく、目標達成には至らなかった。
- ・利用者から満足しているとアンケートで回答があった割合について、当日予約の実施により満足度が向上したことで、目標を達成できた。

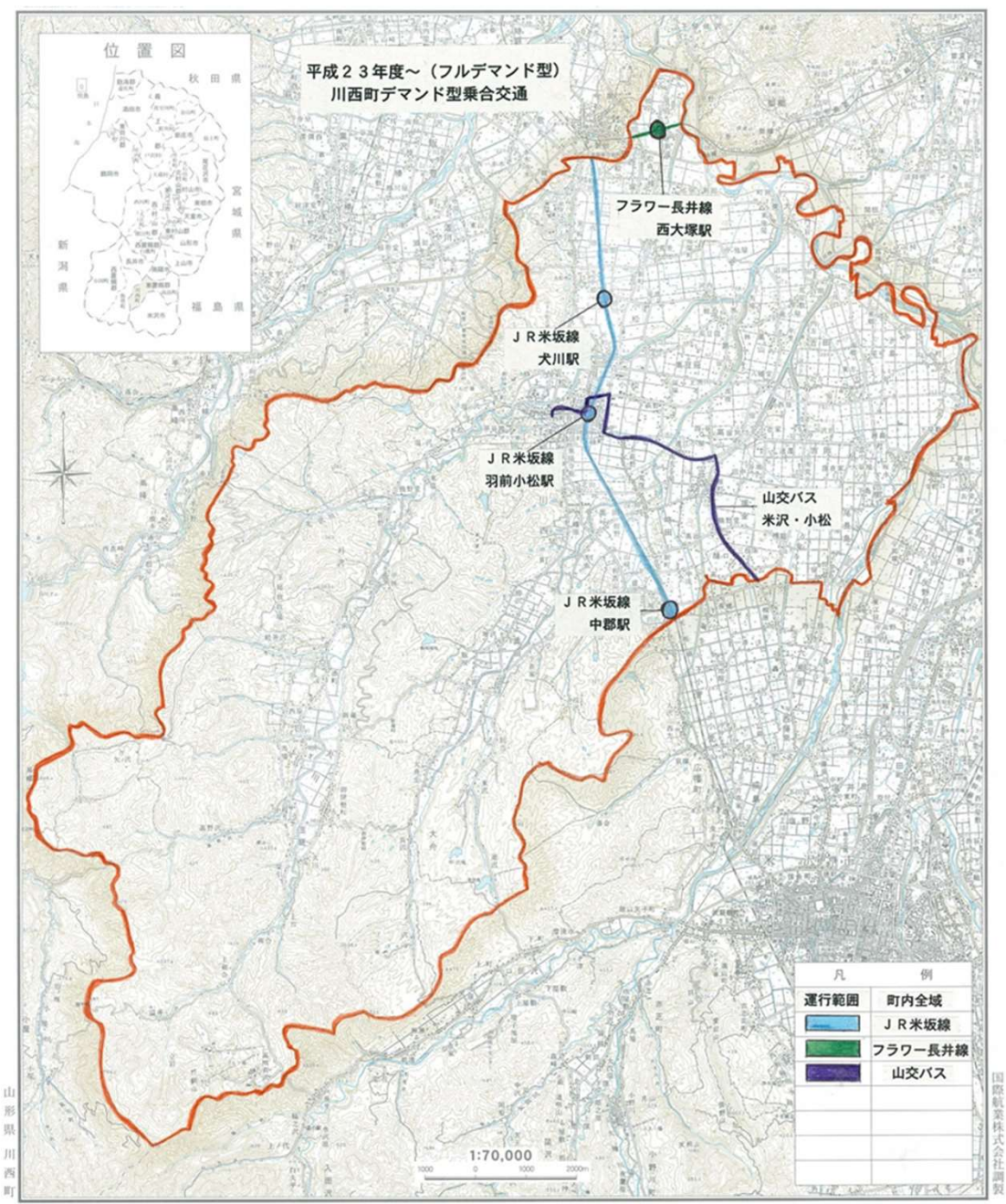
【実績】

- ・年間延べ利用者数 8,118人(達成率95.5%)
 - ・川西町の負担額 7,753千円(達成率133.0%)
 - ・町から見た運行経費における利用者との負担割合(令和4年度) 67.1%(達成率74.1%)
 - ・利用者から満足しているとアンケートで回答があった割合(令和3年度) 85.9%(達成率107.4%)
- [内訳]A:2件、B:1件、C:1件

事業の今後の改善点

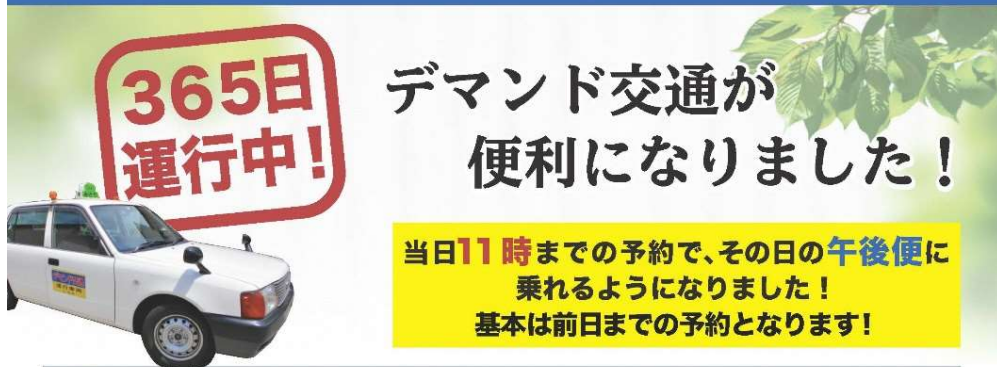
- ・関連部署との連携や、SNS・町報等を活用して事業を周知し、利用者の増加を目指す。
- ・アンケート調査を継続して行き、利用者の満足度を図るとともに、アンケート結果から得た住民の声を事業に反映する方法について検討する。

山形県(川西町)地域公共交通活性化協議会



山形県(川西町)地域公共交通活性化協議会

川西町デマンド交通のご案内



**365日
運行中!**

**デマンド交通が
便利になりました!**

**当日11時までの予約で、その日の午後便に
乗れるようになりました!**
基本は前日までの予約となります!

デマンド交通とは?

町民の方が利用できる予約制の「乗合いタクシー」です。
1台に複数の方を乗せて自宅や指定の場所から目的地まで順次送迎します。
ご利用は町内にお住まいの方(町内に住民票がある方)に限ります。

利用料金

片道 ひとり 500円 (小学生以上)
※カワニシお買い物券・福祉タクシー利用助成券も利用可能

目的地

町内どこでも乗り降り可能。乗降場所の戸口まで送迎します。
ご予約時に目的地をお伝えください。

利用方法

事前の会員登録と予約センターへの電話予約が必要です。
利用日の1週間前から前日16時までにご予約ください。
※事前予約出来ず、急遽当日ご利用希望の方は11時までの連絡で午後便に乗れます。
予約センター (受付時間 8:30~17:00)


☎ 0238-42-3288 受付時間 8:30~17:00

初めて利用される方

手順1 まずはお電話か役場窓口にて会員登録手続き下さい。(10分程度)

手順2 後日、会員証を郵送にてご自宅へお届けします。(1週間程度)

手順3 ご利用の際は予約センター(0238-42-3288)へ
※会員番号・利用日時・乗降場所をお伝えください。



会員登録のお手続きはこちら

川西町役場 まちづくり課企画調整グループ

☎ 0238-27-1133

 運行詳細については裏面をご覧ください →

川西町デマンド交通のご案内

予約センター

受付時間 8:30~17:00

☎ 0238-42-3288

【最終受付】午前便(前日16時まで) 午後便(当日11時まで)

タクシーの出発時間(1日9便)

午前	7:30	8:30	9:30	10:30	11:30
午後	13:00	14:00	15:00	16:00	

※ご利用の際は必ず会員証を携帯してください。

※運行便の時間はタクシーがタクシー会社を出発する時間です。

お迎えに上がる時間ではありませんのでご注意ください。

※方面ごとの乗合い運行の為、到着時間が一定ではありませんのでご了承ください。

ご予約の流れ 例: 自宅から病院まで行く場合



「上小松の川西太郎です。会員番号は10001番です。」

「上小松の川西太郎さんですね。
ご予約は何日の何時便で、どちらからどちらまでご利用ですか?」



「13日7:30便で自宅から公立置賜総合病院までお願いします。」

「13日の7:30便で自宅から公立置賜総合病院までですね。
帰りはどうなされますか?」



「13:00便で公立置賜総合病院から自宅までお願いします。」

「乗合せて目的地に向かう為少々お時間がかかります。お待ちください。
ご予約ありがとうございました。」

予約した便に乗れない時

病院の診察が長引く等で予約した便に乗れない場合は、予約した便の運行前に予約センターへご連絡いただくと、後発の運行便に乗ることができます。

予約をキャンセルしたい時

キャンセルご希望の方は必ず予約センターへお電話ください。

会員登録申し込み・問合せはこちら

川西町役場 まちづくり課企画調整グループ

☎ 0238-27-1133



山形県(小国町)地域公共交通活性化協議会

平成22年4月1日 事業開始

事業名: 令和5年度地域内フィーダー系統

生活交通確保維持改善計画

目的・必要性

小国町では、人口減少、少子高齢化、過疎化が加速的に進行している。特に対象路線の沿線地域では、町中心部から離れた立地条件でありながら、主要な公共施設や病院、商業施設、学校等が存在しない。こうしたことから、高齢者や自家用車を持たない住民にとって、対象路線は生活のために町中心部へ移動する唯一の交通手段となっていることから、デマンド型乗合タクシーの運行を維持確保することを目的とする。

確保・維持する系統の概要

【地域内フィーダー系統】

●デマンド型乗合タクシー

- ・運行事業者 (株)小国タクシー
- ・系統数: 4系統

(金目線・足中線・白沼線・東部線)

- ・運賃: 100円または200円(別紙)
- ・運行日: 曜日指定(別紙)
- ・運賃表: 別紙
- ・運行方法: 事前予約制
(前日又は運行の1時間前まで)



事業・実施主体

- ・利用拡大に向けた公共交通情報の提供
広報誌や町内イベントでの周知広報を行う。(小国町)
- ・日常生活に浸透する取り組み
利用者説明や周知チラシを配布して、新規利用のきっかけ作りを行う。(小国町)
高齢者の利用料金補助を行い、利用者の負担軽減を行う。(小国町)

定量的な目標・効果

【目標】

(1)年間利用者数	①金目線 230人以上	②足中線 150人以上
	③白沼線 910人以上	④東部線 3,100人以上
(2)収支率	①金目線 6.00%以上	②足中線 9.00%以上
	③白沼線 20.00%以上	④東部線 12.00%以上
(3)小国町負担額	①金目線 400,000円	②足中線 200,000円
	③白沼線 700,000円	④東部線 1,500,000円

【効果】

- ・対象路線を維持することで、通院や買い物など日常生活に必要な移動手段が確保される。
- ・高齢者の外出機会増大や地域間交流の促進による地域活性化に繋がる。

※記入する際、枠の大きさの変更及び頁追加のうえ作成することも可能とします。

基礎データ

人口: 6,780人(令和5年9月末現在)
面積: 737.56平方キロメートル 高齢化率: 42.1%(令和5年9月末現在)
協議会開催数: 3回(令和5年1月、令和5年3月、令和5年6月)

前回の評価結果

【達成状況(結果)】 金目線 B評価 足中線 B評価 白沼線 B評価 東部線 C評価

(金目線、東部線については、要件未達のため令和5年度補助申請をしていない。)

【評価】

(一次評価) 目標達成に至らなかったが、運行目的である生活に不可欠な運行の確保はできた。

(事業の改善点) 人口減少や高齢化が継続しているが、デマンドタクシーのPR活動や利用方法の説明を行い、新規利用者の開拓や継続利用の定着を図る。

(二次評価) 効果的に周知活動を実施するための地域ニーズをしっかりと把握するとともに、新規需要の掘り起こしやさらなる利用促進を図られることを期待する。

評価項目

実施状況、目標・効果の達成状況

【実施状況等】 生活交通の確保という目的を果たすことができたが、目標達成は一部のみに留まった。少子高齢化、過疎化が進行している当町の地域性から、当該路線を含む町内の公共交通機関においては、年々利用者数が横ばいもしくは減少傾向があることから、利用しやすいサービスの提供を継続して対応していく。

【実績】 【内訳】 A:0件、B:1件、C:3件

(1)年間利用者数	①金目線 230人	②足中線 249人
	③白沼線 790人	④東部線 1,088人
(2)収支率	①金目線 9.72%	②足中線 6.63%
	③白沼線 7.17%	④東部線 5.23%
(3)小国町負担額	①金目線 169,201円	②足中線 324,677円
	③白沼線 787,111円	④東部線 2,737,844円

事業の今後の改善点

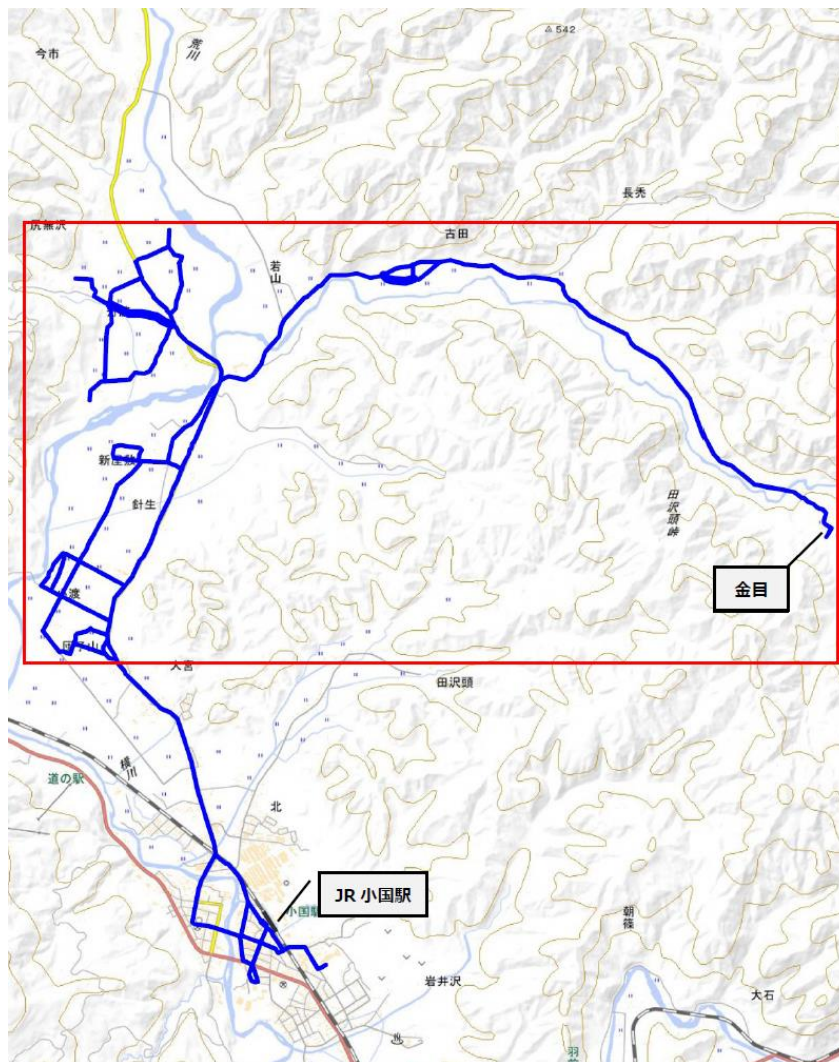
当町の地域性から、今後利用者が増加する要因は多くないが、沿線住民の生活交通確保のために、利用動向に沿った移動手段の確保に向けて継続して取り組む。

昨今の物価高により、収益率の悪化や当町負担額が増加している。安全運行を確保しつつ、極端な運行費用増加を押さえ、持続可能な運行を行えるよう関係者とともに工夫していきたい。

山形県(小国町)地域公共交通活性化協議会

金目線 デマンド型タクシー運行エリア・時刻表

※ 枠線部分 ... 自由乗降区間



★金目線(利用する場合には登録・予約が必要です)

令和5年4月1日 改正

◎ 12月31日から1月3日までは全便運休します。

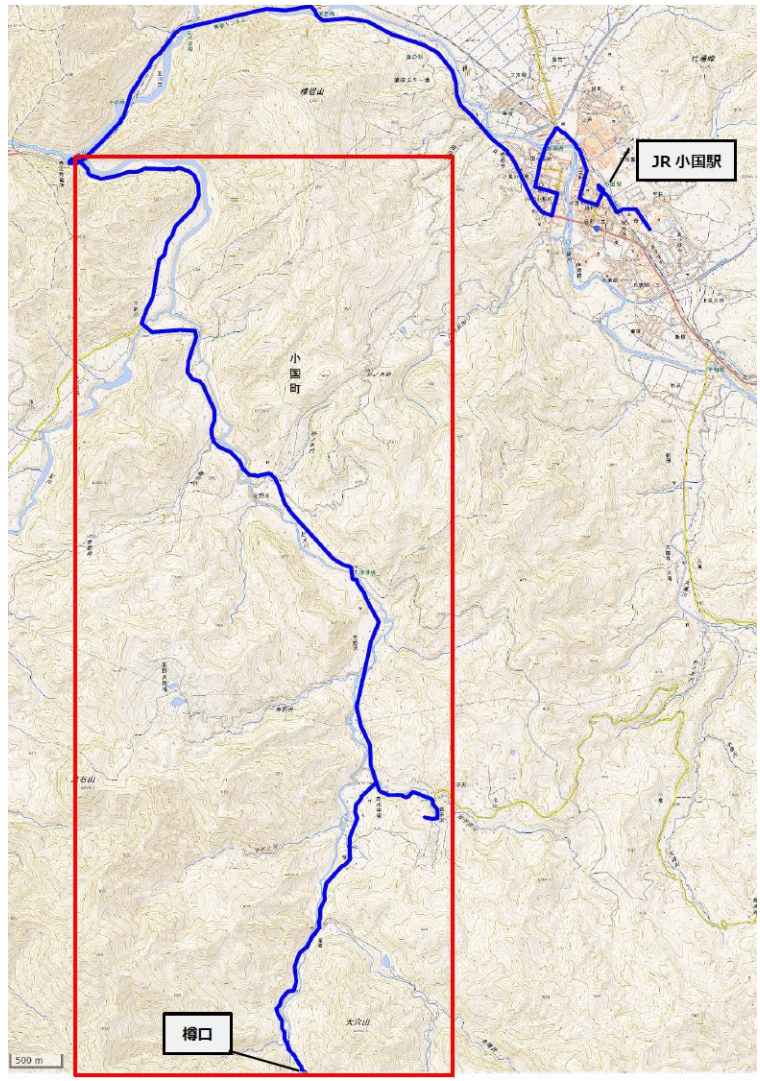
行先	金目(団子山・舟渡経由)		行先	病院前(舟渡・団子山経由)	
記事	月火金 運転 (祝除く)	月火金 運転 (祝除く)	記事	月火金 運転 (祝除く)	月火金 運転 (祝除く)
予約時間	前日の 17:00まで	当日の 12:10まで	予約時間	前日の 17:00まで	当日の 12:10まで
病院前	8:00	13:10	金目	8:40	13:50
老福センター前	8:01	13:11	茶畑	◎途中区間の出発時刻は目安の時間です。当日の予約状況によって前後しますので、小国タクシーにご確認ください。	
小国駅	8:02	13:12	門松		
アスモ前	8:04	13:14	古田		
役場前	8:05	13:15	若山		
飯綱橋	◎途中区間の出発時刻は目安の時間です。当日の予約状況によって前後しますので、小国タクシーにご確認ください。		中里	8:50頃	14:00頃
旧診療所前			上舟渡	}	}
高稲場			蟹沢		
二本柳			舟渡	8:58頃	14:08頃
横道	◎病院前から小国駅までの区間と下林から金目までの区間では、路線内の希望の場所まで運行します。		旧沖庭小学校前		
団地前			針生	9:03頃	14:13頃
大宮	◎小国駅から下林までの区間の乗降場所は、各バス停になります。		新屋敷		
下林			小舟渡	9:06頃	14:16頃
団子山	8:12頃	13:22頃	団子山	◎金目から下林までの区間と小国駅から病院前までの区間では、路線内の希望の場所まで運行します。	
小舟渡		下林			
新屋敷		大宮			
針生	8:15頃	13:25頃	団地前		
旧沖庭小学校前			横道	◎下林から小国駅までの区間の乗降場所は、各バス停になります。	
舟渡	8:18頃	13:28頃	二本柳		
蟹沢	}	}	高稲場		
上舟渡			旧診療所前		
中里	8:25頃	13:35頃	飯綱橋		
若山			役場前		
古田			アスモ前		
門松			小国駅		
茶畑			老福センター前		
金目	8:35頃	13:45頃	病院前	9:15頃	14:25頃

※ 網掛けの区間は自由乗降区間です。バス停以外で乗車の方は道路の左側で手を挙げてお知らせください。

山形県(小国町)地域公共交通活性化協議会

足中線 デマンド型タクシー運行エリア・時刻表

※ 枠線部分 ... 自由乗降区間



★足中線 (利用する場合には登録・予約が必要です)

令和5年4月1日 改正

◎ 12月31日から1月3日までは全便運休します。

行先	樽口		行先	病院前			
記事	火曜運転 (祝除く)	火曜運転 (祝除く)	記事	火曜運転 (祝除く)	火曜運転 (祝除く)		
予約時間	前日の 17:00まで	当日の 13:20まで	予約時間	前日の 17:00まで	当日の 13:20まで		
病院前	8:00	14:20	樽口	8:45	15:05		
老福センター前	8:01	14:21	滝倉	◎途中区間の出発時刻は 目安の時間です。当日の 予約状況によって前後し ますので、小国タクシー にご確認ください。			
小国駅	8:02	14:22	足水中里				
アスモ前	8:04	14:24	百子沢				
滝の二重	8:05	14:25	市野沢				
飯綱橋	8:06	14:26	足野水				
役場前	8:07	14:27	下新田				
光岳寺前	◎途中区間の出発時刻は 目安の時間です。当日の予約 状況によって前後しますの で、小国タクシーにご確認 ください。		落合				
片岩			赤芝峡				
赤芝峡			片岩				
落合	◎病院前から小国駅までの 区間と落合から樽口までの 区間では、路線内の希望の 場所まで運行します。		光岳寺前			◎落合から小国駅までの 区間の乗降場所は、各バ ス停になります。	
下新田			役場前				
足野水			飯綱橋				
市野沢	◎小国駅から落合までの区 間の乗降場所は、各バス停 になります。		滝の二重				
百子沢			アスモ前				
足水中里			小国駅				
滝倉	◎小国駅から落合までの区 間の乗降場所は、各バス停 になります。		老福センター前	◎落合から小国駅までの 区間の乗降場所は、各バ ス停になります。			
樽口			8:40頃				

◎足中線は、火曜日が祝日の場合には前日の月曜日に振替運転をします。

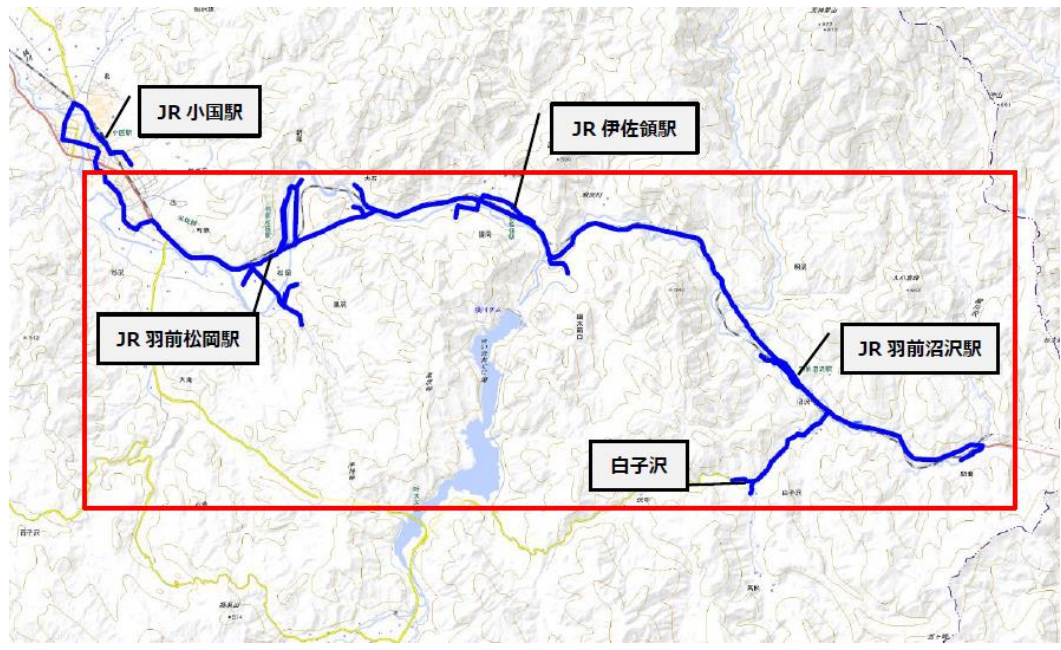
ただし振替後の月曜日も祝日であった場合には運休となります。

※ 網掛けの区間は自由乗降区間です。バス停以外で乗車する方は道路の左側で手を挙げてお知らせください。

山形県(小国町)地域公共交通活性化協議会

白沼線 デマンド型タクシー運行エリア・時刻表

※ 枠線部分 ... 自由乗降区間



★白沼線(利用する場合には登録・予約が必要です)

令和5年4月1日 改正

© 12月31日から1月3日までは全便運休します。

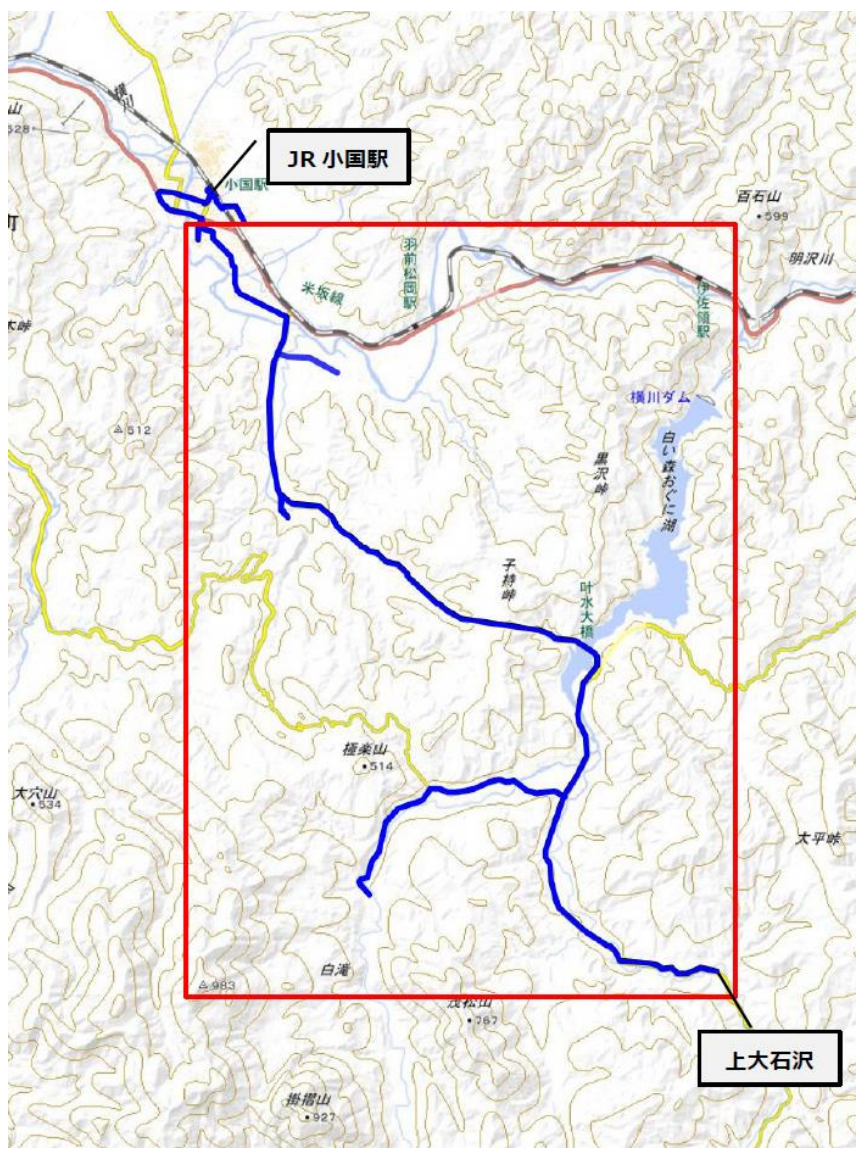
行先	白子沢		行先	病院前	
	水木金運転 (祝除く)	水木金運転 (祝除く)		記事	水木金運転 (祝除く)
予約時間	前日の 17:00まで	当日の 12:20まで	予約時間	前日の 17:00まで	当日の 12:20まで
病院前	8:15	13:30	白子沢	9:00	14:15
老福センター前	8:16	13:31	間瀬		
小国駅	8:17	13:32	農協支店前		
滝の二重	8:18	13:33	沼沢		
飯綱橋	8:19	13:34	沼沢駅		
役場前	8:20	13:35	沼沢パーキング		
アスモ前	8:21	13:36	箱の口		
緑町二			伊佐領		
中学校前			小川橋		
兵庫館			蝶池		
東原			大石		
町原			朝篠		
黒沢口			松岡		
芹出			芹出		
黒沢			黒沢		
松岡			黒沢口		
朝篠			町原		
大石			東原		
蝶池			兵庫館		
小川橋			中学校前		
伊佐領			緑町二		
箱の口			アスモ前		
沼沢パーキング			役場前		
沼沢駅			飯綱橋		
沼沢			滝の二重		
農協支店前			小国駅		
間瀬			老福センター前		
白子沢	8:55頃	14:10頃	病院前	9:40頃	14:55頃

※ 網掛けの区間は自由乗降区間です。バス停以外で乗車の方は道路の左側で手を挙げてお知らせください。

山形県(小国町)地域公共交通活性化協議会

東部線 デマンド型タクシー運行エリア・時刻表

※ 枠線部分 ... 自由乗降区間



★東部線(利用するには登録・予約が必要です)
 ◎ 12月31日から1月3日までは全便運休します。

令和5年4月1日 改正

行先	上大石沢(河原角経由)			行先	病院前(河原角経由)		
	平日運転 (土・日・祝日は運休)	平日運転 (土・日・祝日は運休)	平日運転 (土・日・祝日は運休)		平日運転 (土・日・祝日は運休)	平日運転 (土・日・祝日は運休)	平日運転 (土・日・祝日は運休)
記事	平日運転 (土・日・祝日は運休)	平日運転 (土・日・祝日は運休)	平日運転 (土・日・祝日は運休)	記事	平日運転 (土・日・祝日は運休)	平日運転 (土・日・祝日は運休)	平日運転 (土・日・祝日は運休)
予約時間	前日の17:00まで	当日の10:50まで	当日の15:20まで	予約時間	前日の17:00まで	当日の10:50まで	当日の15:20まで
病院前	6:45	11:50	16:20	上大石沢	7:25	12:30	17:10
老福センター前	6:46	11:51	16:21	大石沢	◎途中区間の出発時刻は目安の時間です。当日の予約状況によって前後しますので、小国タクシーにご確認ください。		
小国駅	6:47	11:52	16:22	二渡戸			
アスモ前	6:48	11:53	16:23	河原角	◎上大石沢から小学校前までの区間と小国駅から病院前の区間では、路線内の希望の場所まで運行します。		
役場前	6:50	11:55	16:25	新股			
小学校前	-	-	16:30	土尾	7:40頃	12:43頃	17:23頃
緑町二	6:52頃	11:57頃	-	学園前	◎緑町二から小国駅までの区間の乗降場所は各バス停になります。		
中学校前	-	-	16:31頃	下叶水			
兵庫館	6:53頃	11:58頃	16:32頃	子持峠	◎途中区間の出発時刻は目安の時間です。当日の予約状況によって前後しますので、小国タクシーにご確認ください。		
東原	6:55頃	12:00頃	16:34頃	上大滝			
平和橋	6:55頃	12:00頃	16:34頃	下大滝	7:48頃		
杉沢	6:57頃	12:02頃	16:38頃	新原	7:49頃	12:53頃	17:33頃
種沢	6:57頃	12:02頃	16:38頃	種沢	7:52頃		
新原	7:00頃	12:05頃	16:42頃	杉沢	7:55頃	12:55頃	17:35頃
下大滝	-	-	-	平和橋	7:56頃		
上大滝	-	-	-	東原	7:57頃	12:57頃	17:37頃
子持峠	-	-	-	兵庫館	7:58頃		
下叶水	-	-	-	中学校前	7:59頃	12:58頃	17:38頃
学園前	-	-	-	緑町二	-		
土尾	7:07頃	12:12頃	16:50頃	小学校前	8:00頃	-	-
新股	◎病院前から小国駅までの区間と小学校前から上大石沢の区間では、路線内の希望の場所まで運行します。			役場前	◎小国駅から緑町二の区間の乗降場所は各バス停になります。		
河原角				8:05頃			
二渡戸	◎小国駅から緑町二の区間の乗降場所は各バス停になります。			アスモ前	◎小国駅から緑町二の区間の乗降場所は各バス停になります。		
大石沢				8:05頃			
上大石沢	7:20頃	12:25頃	17:05頃	小国駅	8:10頃	13:05頃	17:45頃
				老福センター前	8:10頃	13:05頃	17:45頃
				病院前	8:10頃	13:05頃	17:45頃

※ 網掛けの区間は自由乗降区間です。バス停以外で乗車する方は道路の左側で手を挙げてお知らせください。

生活交通確保維持改善計画

目的・必要性

町内において、民間バスは廃線や減便が進み、山形市と長井市を結ぶ国道のみが路線となっており、利便性が高いとは言えない状況。住民混乗型のスクールバス、町内全域のデマンドタクシーを運行し、特に子供や高齢者などにとって重要な交通手段であることから、福祉施設や医療機関、学校などへ通う足としての確保を図り生活と福祉に配慮した公共交通機関のネットワーク形成が必要となっている。

確保・維持する系統の概要

【地域内フィーダー系統】

○白鷹町デマンドタクシー(全町線)

- ・運行事業者: (株)白鷹タクシー、(株)朝日観光タクシー
- ・系統数: 1系統
- ・運賃: 500円(障がい者手帳所持者等は割引あり)
- ・運行日: 月～金(祝日、12/29～1/3を除く)



○置賜病院線

- ・運行事業者: (株)白鷹タクシー、(株)朝日観光タクシー
- ・運賃: 片道1,000円(障がい者手帳所持者等は割引あり)
- ・運行日: 月～金(祝日、12/29～1/3を除く)

事業・実施主体

・定期的に地域住民や交通事業者、行政での協議会で情報交換等行い利用促進策を検討する。

定量的な目標・効果

【目標】

○白鷹町デマンドタクシー(全町線)

- ①年間利用者数 年間6,000人以上
- ②収支率 20%以上
- ③白鷹町負担額 10,000千円

○置賜病院線

- ①年間利用者数 年間200人以上
- ②収支率 11%以上
- ③白鷹町負担額 4,582千円

【効果】

- ・対象路線を維持することで、通院や通学、買い物など日常生活に必要な移動手段が確保される。
- ・地域間幹線と他の路線とを結節させることで広域的な運行体系が確保される。

基礎データ

合併状況: 昭和29年6村合併
面積: 157.71km²
協議会開催数: 協議会3回、※書面による協議、報告を含む

人口: 12,890人(R2国勢調査)
高齢化率: 38.7%

前回の評価結果

【達成状況(結果)】

置賜病院線 年間利用者数28人(達成率14%) 年間収支率2.9%(達成率29%)

【評価】

効果的にダイヤ改正や利用講習会等のPRを実施するため地域のニーズをしっかりと把握するとともに、新規需要の掘り起こしやさらなる利用促進が図られることを期待します。

評価項目

実施状況、目標・効果の達成状況

【実施状況等】

地域公共交通会議を開催し、地域交通の現状を共有するとともに、置賜病院線の利用拡大に向けた対応策等を議論した。

【実績】

○白鷹町デマンドタクシー(全町線)

- ①年間利用者数 年間6,197人 (達成率103.3%) A
- ②収支率 (株)白鷹タクシー 17.75% (達成率88.8%) B
(株)朝日観光タクシー 18.00% (達成率90%) B
- ③白鷹町負担額 10,506千円 (達成率95.2%) B

○置賜病院線

- ①年間利用者数 年間166人 (達成率83.0%) B
- ②収支率 (株)白鷹タクシー 5.31% (達成率48.3%) C
(株)朝日観光タクシー 5.35% (達成率48.6%) C
- ③白鷹町負担額 2,221千円 (達成率206.3%) A

C判定の考察…想定よりも利用者が少なかった。新型コロナによる外出自粛。利用方法等PR不足等が要因と考えられる。

※評価の判定基準

- ・A ⇒ 目標達成100%以上
- ・B ⇒ 目標達成80%以上100%未満
- ・C ⇒ 目標達成80%未満、又は、補助対象外(1運行当たり2人未満、運行割合30%未満)

事業の今後の改善点

- ・現在のダイヤについて、より公立置賜病院利用者が利用しやすいように必要に応じて見直しを行う。
- ・コミュニティセンターと連携した高齢者のデマンドタクシー利用講習会の開催を継続する。

山形県(白鷹町)地域公共交通活性化協議会

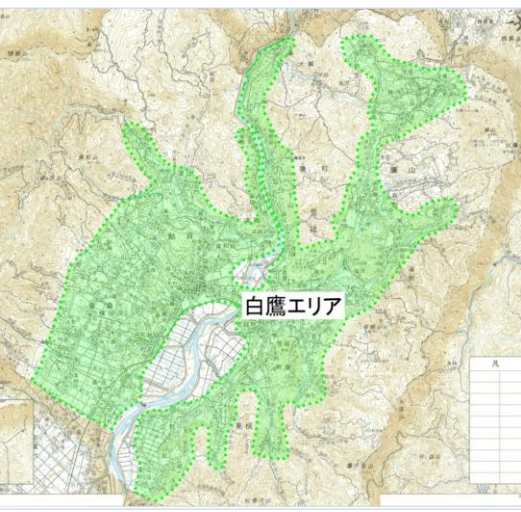
白鷹町デマンドタクシー(全町線)運行系統図

2 運行計画

- (1) 運行日： 月曜から金曜の週5日
(土・日曜日、祝日、年末年始 12/29~1/3 は運休)
- (2) 利用料金： 1回 500円 (未就学児は無料)
 *障がいのあるかたは障害者手帳を提示いただくと250円(半額)で利用できます。
 *運転免許証を自主返納された方は運転履歴証明書を提示いただくと300円で利用できます。
 *回数券(100円券 11枚つづり 1冊 1,000円)を利用するとお得です。
 朝日観光タクシーまたは白鷹タクシーよりお買い求めください。
 *ゆーカードの満点券(500円相当)も利用できます。
- (3) 定員： 1台 9名
- (4) 運行業者： 朝日観光タクシー、白鷹タクシー
- (5) 時刻表： 午前8時便、午前9時便、午前10時便、午前11時便、午前12時便(午前5便)
午後1時便、午後2時便、午後3時便、午後4時便(午後4便)

3 運行エリア

町内全域をひとつの「白鷹エリア」として運行します。



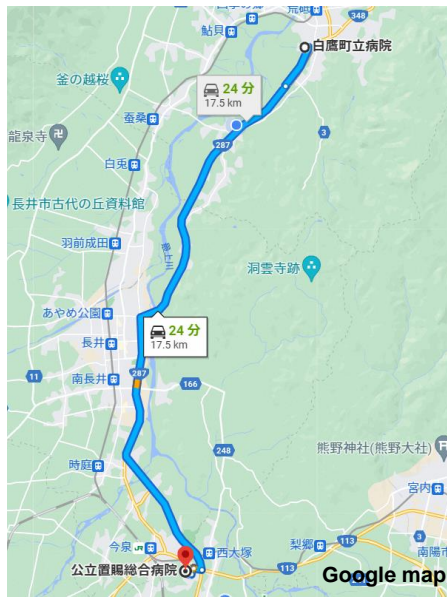
- ① エリア内は、乗り換えをすることなく行くことができ、どこでも乗り降りが可能です。
- ② 予約をする場合は、自宅や施設など待ち可能な場所をご予約ください。
例「自宅」から「病院」まで
「自宅」から「〇〇商店」まで
- ③ 複数の方との乗り合いとなりますので、予約状況によって待ち時間や到着時間が変わります。時間には十分余裕を持ってご利用ください。

置賜病院線運行系統図

- 運行日
月曜日から金曜日の週5日間 (土・日・祝日は運休)
- 乗車方法など
○前日までの予約制 ご予約を希望の方はデマンドタクシー予約センターへ、0238-85-0365
○料金は、片道一律1,000円 (障害者手帳をお持ちの方、運転免許証を自主返納された方、小学生は500円)



便	町立病院		ヤマザワ長井店		公立置賜総合病院
1便	8:30	→	8:50	→	9:00
	9:40	←	9:20	←	9:10
2便	10:30	→	10:50	→	11:00
	12:30	←	12:10	←	12:00
3便	14:00	→	14:20	→	14:30
	15:10	←	14:50	←	14:40



山形県(飯豊町)地域公共交通活性化協議会

令和3年10月1日事業開始

事業名: 令和5年度地域内フィーダー系統

生活交通確保維持改善計画

目的・必要性

高齢者や障がい者など交通弱者の身近な足、医療機関への通院や買い物など移動手段を確保する生活交通として、地域全体の暮らしを支える唯一の交通手段となっている。デマンド型乗合タクシーは、農山村地域で住宅が散在する居住形態をもつ本町にとって、戸口から戸口までを結ぶ利便性の高い地域公共交通として維持、確保し、機能の充実と利便性の向上を図るとともに、将来にわたり持続的で効果的な地域公共交通システムを構築することを目的とする。

確保・維持する系統の概要

【地域内フィーダー系統】

○飯豊町予約型乗合タクシー

- ・運営事業者: めざま交通株式会社
- ・運賃: 400円～600円
- ・運行日: 月曜日から金曜日
(祝日、8/13～8/16、12/29～1/5を除く)
- ・運行区域: 飯豊町内、長井市(指定区域及び特別ポイント、川西町(公立置賜総合病院))



事業・実施主体

- ・運転免許自主返納者に対する利用券交付による支援(飯豊町)
- ・町内の加盟店で買い物等をした場合に復路の利用券を進呈(飯豊町)
- ・「ほほえみカー通信」発行(全戸配布)による周知(町社会福祉協議会)
- ・安全運転講習、適正な運行管理、新型コロナウイルス感染症予防対策(事業者)

定量的な目標・効果

【目標】

- ・まちなか線: 年間利用者数6,700人以上、収支率24.5%、町負担額9,563千円
- ・中津川線: 年間利用者数360人以上、収支率24.5%、町負担額1,524千円
- ・まちエリア循環線: 年間利用者数3,300人以上、収支率24.5%、町負担額3,213千円

【効果】

- ・デマンド型乗合タクシーの運行により、医療機関への通院や買い物など暮らしを支える移動手段が確保されている。
- ・交通弱者や高齢者が気軽に外出することで、健康増進、生きがいづくり、地域や商店街の活性化等の効果が期待される。

基礎データ

合併状況: 人口: 6,414人(令和5年11月末現在)
面積: 329.41km² 高齢化率: 39.9%(令和5年11月末現在)
協議会開催数: 協議会3回、※書面による協議、報告を含む

前回の評価結果

【達成状況(結果)】

利用拡大に向けて、回数券の販売促進や商工会や町内温泉施設と連携したサービスなど利便性の向上に努めているものの、令和4年8月に発生した豪雨災害や新型コロナウイルス感染症の影響もあり目標を達成できなかった。

【評価】

効果的に利用促進策やダイヤ改正を実施するため地域のニーズをしっかりと把握するとともに、新規需要の掘り起こしやさらなる利用促進が図られることを期待する。

評価項目

実施状況、目標・効果の達成状況

【実施状況等】

利用拡大に向けて、回数券の販売促進や商工会や町内温泉施設と連携したサービスなど利便性の向上に努めているものの、新型コロナウイルス感染症の影響もあり目標を達成できなかった。

【実績】

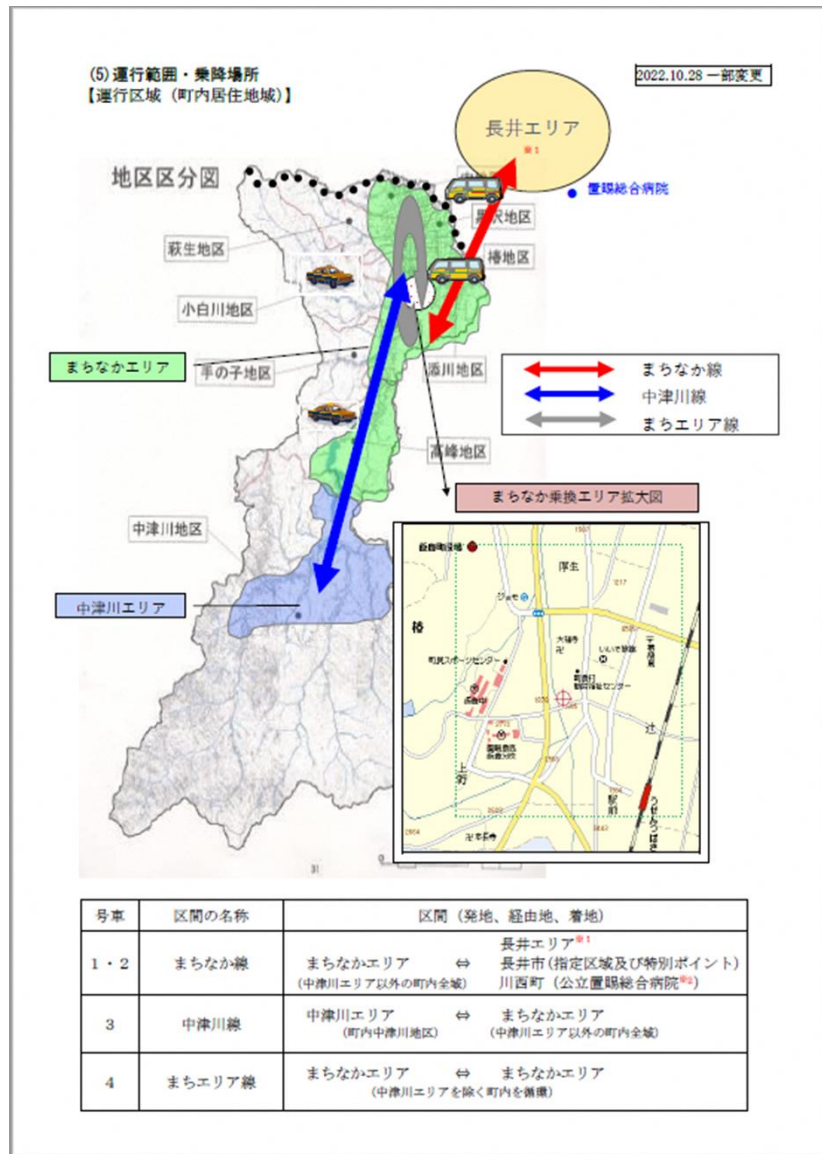
		【目標値】	【実績値】	
・まちなか線	年間利用者数	6,700人	5,312人	(達成率 79.28%) [評価] C
	収支率	24.5%	12.2%	(達成率 49.79%) [評価] C
	町負担額	9,563千円	13,322千円	(達成率 71.78%) [評価] C [目標・効果達成状況] C
・中津川線	年間利用者数	360人	211人	(達成率 61.38%) [判定] C
	収支率	24.5%	12.2%	(達成率 49.79%) [判定] C
	町負担額	1,524千円	1,731千円	(達成率 88.04%) [判定] B [目標・効果達成状況] C
・まちエリア循環線	年間利用者数	3,300人	2,785人	(達成率 84.39%) [判定] B
	収支率	24.5%	12.2%	(達成率 49.79%) [判定] C
	町負担額	3,213千円	3,997千円	(達成率 80.38%) [判定] B [目標・効果達成状況] B

事業の今後の改善点

- ・デマンド型乗合タクシーに関して、新規利用者の獲得に向けて継続した啓発活動を実施するとともに、利用者のニーズに寄り添い、利用拡大に向け安心して利用できる親切で良質なサービス提供に努める。
- ・人口減少の影響は大きいことから新規利用者だけでなく、既存の利用者も継続的に利用できる利便性の高い運行を維持、確保し、持続可能なサービスを提供していくことが課題である。

山形県(飯豊町)地域公共交通活性化協議会

飯豊町予約型乗合タクシー営業区域図面



山形県(飯豊町)地域公共交通活性化協議会

飯豊町予約型乗合タクシー運行時刻表

デマンド交通システム

ほほえみカー利用案内



予約センター（社会福祉協議会事務所内）

電話 (0238) 86-2220

注意
運転手は予約受付は行いませんので必ず予約センターにご連絡ください。

（受付時間）平日 午前 7 時 30 分～午後 4 時まで

予約方法

- 1 予約センターにお電話ください。
 - 自宅電話番号
 - 利用される方のお名前をお話し下さい。
- 2 オペレーターが受付します。
 - 利用したい時間
 - 乗車場所・目的地をお話し下さい。
- 3 予約した乗車場所までお迎えに行きます。
 - 自宅から
 - 病院、スーパーなどお出かけ先から
- 4 予約した目的地までお送りします。
 - 自宅まで
 - 病院、スーパーなどへ

※病院・薬局・スーパーなど外売先からの電話予約に不安がある方は、その病院などの受付・従業員の方が本人に代わり予約をしてくれることになっておりますのでご利用ください。

エリア別運行時刻表

（平成30年4月現在）

まちなか線		定員数 9名
まちなか線 ⇄ 長井エリア		
まちなか線発	長井エリア発	
8:00		
9:00	9:00	
10:00	10:00	
	11:00	
	12:15	
13:15	13:15	
14:15	14:15	
	15:15	
	16:00※	

（平成30年4月現在）

中津川線		定員数 4名
中津川エリア ⇄ まちなか線		
中津川エリア発	まちなか線発	
7:30	8:30	
9:15	10:15	
12:00	12:45	
13:30	16:00※	

※印-まちなか線と重複（長井エリア発着時）
★中津川⇄長井エリア間は必ずまちなか線内（乗換エリア）での乗換が必要です
このとき中津川⇄乗換エリアの料金は割引適用となります。

（平成30年4月現在）

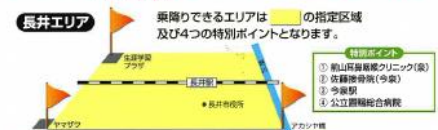
まちなか線(循環)		定員数 4名
まちなか線 ⇄ まちなか線		
8:00～11:30		
13:00～15:30		
エリア内30分間隔で循環		

利用料金

（平成30年4月現在）

	中津川地区	西部地区 白橋地区	東部地区 中部地区	長井エリア 霊峰病院
中津川地区	400	400	600	800
西部地区 白橋地区	400	400	400	600
東部地区 中部地区	600	400	400	600
長井エリア 霊峰病院	800	600	600	利用不可

※小学生及び福祉施設利用者は半額料金となります。
※小学生未満児は1名無料(2名から小学生料金)
福祉割引適用者：①生活保護受給世帯 ②身体障がい者(手帳1～3級) ③知的障がい者
④精神障がい者



お願い

★利用したい時間の30分前まで予約して下さい。
(7:30便・8:00便は前日までの予約となります)
★予約を取消する場合は直ちにご連絡下さい。
★予約は1週間前から受付します。

注意事項

- 土・日・北極日及び6月13日～16日、12月29日～1月5日は乗休となります。
- 定員が少く、予約状況によって乗休となり、対応できない場合がありますのでご了承ください。
- お車の運転と併用(乗車)はできません。小学生未満児及び1人で乗車できない方(付添者の場合は可)・乗務員と併用する方が必要です。
- お車の方へ必ず乗降の場所をお知らせしていただきます。
- お車に十分な乗降スペースを確保していただきます。

お問い合わせ 飯豊町社会福祉協議会 ☎72-3353
飯豊町住民税務課(生活環境室内) ☎87-0514

登録されている個人情報、運行管理以外の目的には使用しません。
また、利用登録されている方の住所、ご住所(氏名)（新たに追加し、着乗車の交付を要し無断許可・住所の移動による変更を含む）の提供に同意した方からのご乗車は、必ず「社会福祉協議会」よりご乗車ください。
利用登録は随時お電話にて受け付けます(随時無料)

生活交通確保維持改善計画

目的・必要性

人口減少・高齢化が進む本町において、対象路線の区域には、南北に町を縦貫し、町外へとつながる幹線系統はあるものの、特に移動手段を持たない高齢者等にとって、安心して暮らせる地域づくりのためには、地域間幹線系統と接続するフィーダー系統(デマンド型)を組み合わせた生活交通ネットワークの構築が不可欠な現状にある。

確保・維持する系統の概要

【地域内フィーダー系統】

三川町デマンド型乗合タクシー

- ・運行事業者: 庄交ハイヤー(株)
- ・運賃: 300円
- ・運行日: 毎日(祝日、お盆(8/13~16)、年末年始12/29~1/4を除く)



事業・実施主体

- ・地域内交通ネットワークについて、関係者及び隣接地域の意見を踏まえた改善や見直しの検討を行う(三川町)

定量的な目標・効果

【目標】

- ・デマンド交通への三川町負担額 4,982,384円
- ・デマンド交通利用者数 2,032人
- ・デマンド交通収支率 4.1%

【効果】

- ・デマンド型交通を維持することで、買い物等日常生活に必要な移動手段が確保される。
- ・地域間幹線や他の路線とを結節させることで広域的な運行体系が確保される。
- ・高齢者の外出機会増大や地域間交流の促進による地域活性化に繋がる。

基礎データ

人口: 7,228人(令和4年9月末現在)
面積: 33.22平方キロメートル
高齢化率: 33.1%(令和4年3月末現在)
協議会開催数: 協議会3回、地域別部会3回 ※書面による協議、報告を含む

前回の評価結果

- 【達成状況(結果)】・デマンド交通への三川町負担額 4,982,384円(達成率100%)
- ・デマンド交通利用者数 1,893人(達成率106.8%)
- ・デマンド交通収支率 11.9%(達成率102.5%)

【評価】 事業が計画に位置付けられたとおり、適切に実施された。利用者が増加したことに対しては、どのような取組が効果的であったかを分析し、今後の取組継続に生かしていくことが期待される。今後は、物価や人件費等の高騰に伴う負担増に対する財源確保について、より一層努める。

評価項目

実施状況、目標・効果の達成状況

【実施状況等】 利用者数については、広報周知に注力したものの目標には届かなかった。また、利用者数減少と併せ、原油高等の影響も相まって負担額が増加するなど、一部改善が必要な部分もあるが、事業全体としては計画に位置付けられたとおり、概ね適切に実施されている。

【実績】

- デマンド交通への三川町負担額 5,319,050円(達成率93.2%)
- デマンド交通利用者数 1,944人(達成率95.7%)
- デマンド交通収支率 6.4%(達成率156.1%)

[内訳] A: 1件、B: 2件、C: 0件

事業の今後の改善点

今後はさらに多様な事業周知を展開し、利用者数の確保を図るとともに、利用者アンケート等により、時間帯や便数の見直しなどを積極的に実施するほか、原油や人件費高騰などの社会情勢の動向を注視しながら、より効率的な運用となるよう弾力的な事業推進に努める。

三川町デマンド型乗合タクシー運行時刻表

車が無くてこれで安心!

デマンドタクシー でんでん号

デマンドタクシーは乗合タクシー制で、町内300円で利用できます。
町内の移動に便利なタクシーですので、是非ご利用ください。
(利用には三川町役場にて事前登録が必要です)

利用対象 ①満65歳以上の方 ②車や運転免許をお持ちでない方

運行範囲 三川町内のみ **料金** 1回300円

運行時間 1日7便：午前9時、10時、11時、正午、午後2時、4時、5時

乗り合いタクシー

予約

庄交ハイヤー係に直接予約します。
電話 22-0055

問合せ・利用登録先
役場企画調整課
電話 35-7013

202005

デマンドタクシーでんでん号とは?

利用にはまず登録を!

デマンドタクシーでんでん号をご利用するにあたって、事前登録が必要です。登録できる方は、町内にお住まいの次のどちらかに該当する方です。

- ① 満65歳以上の方
- ② 車や運転免許をお持ちでない方

役場企画調整課(☎35-7013)で利用登録を受け付けています。登録をするにあたり、移動手段がないなど、役場に来ることが困難な方は、一度電話でご相談ください。

1回300円でご利用できます

乗車料金は、距離に関係なく、1回300円です。降車の際、タクシー運転手にお支払ください。

※小学校に就学前のお子様については、登録者に同乗する場合に限り、登録をしなくても、無料でご利用いただけます。ご予約の際に、その旨をお伝えください。

※通院などで介助が必要な方も、登録することなく利用できますが、その場合は乗車料金300円をいただきます。ご予約の際に、その旨をお伝えください。

**ご自宅から目的地まで
利用できる乗合タクシー**

デマンドタクシーでんでん号のご利用にあたっては、バス停で待つ必要はありません。

ご自宅まで迎えに行き、町内の目的地まで送迎いたします。あらかじめ決まった運行時間に合わせていただければ、乗りも同様にご利用できます。

ただし、デマンドタクシーでんでん号は、乗合になりますので、他のお客さまと同乗し、それぞれの目的地まで送迎することになります。

別のお客さまを乗せ、別々の目的地までお送りするため、運行時間ぴったりにお迎えすることができない場合があります。時間には余裕をもってご利用ください。

**運行範囲は町内のみ
1日7便の運行です**

運行範囲：三川町内
運行時間：午前9時・10時・11時・
正午・午後2時・4時・5時
運休日：祝日・お盆(8/13~16)、
年末年始(12/29~1/4)
(詳しくはデマンド運行カレンダーをご覧ください)

予約は庄交ハイヤー(株)へ ☎22-0055

運行業者である庄交ハイヤー(株)に、次の事項を連絡の上、ご予約ください。

- ①氏名及び登録番号
- ②運行希望日・希望時間
- ③目的地

ご予約は利用希望日の2週間前から前日までにお願いたします。午前9時~10時の便を除き、利用を希望する便の2時間前まで予約できます。ただし、午前11時の便は利用希望日の午前9時30分までとなります。

予約の取り消しは、遅くとも予約便の2時間前までお願いたします。

ご予約の取り消しは、遅くとも予約便の2時間前までお願いたします。ご予約の取り消しは遅いとキャンセル料が発生しますのでご注意ください。

ご予約の際は「デマンドタクシー」と言ってね

乗りの予約も忘れずに

ゆとりある時間の便で予約をし、
ゆとりを持ってお待ち願います

お問合せ先：三川町役場企画調整課 ☎35-7013
利用の予約先：庄交ハイヤー(株) ☎22-0055

生活交通確保維持改善計画

目的・必要性

対象路線の沿線地域には主要な公共施設や病院、商業施設、高等学校がなく、また、市中心部からも遠いことから、自家用車を持たない住民にとって対象路線は通学通院、買い物等のために町中心部へ移動する唯一の手段であり、その維持確保が必要とされている。コミュニティバス、乗合タクシーを維持確保し、地域間交流による町全域の活性化を図り、持続可能な公共交通システムを構築することを目的とする。

確保・維持する系統の概要

【地域内フィーダー系統】

コミュニティバス(庄内町営バス)

- ・運行事業者: 庄内町
- ・系統数: 11系統
- ・運賃: 150円～450円(ゾーン制運賃・減免あり)
- ・運行日: 毎日(12/31～1/3を除く)
※系統により日・祝日12/31～1/5を除く)

庄内町予約型乗合タクシー(庄内町デマンドタクシー)

- ・運行事業者: 余目タクシー(有)、旬立川タクシー
- ・運賃: 150円(余目酒田線は500円)
- ・運行日: 平日(12/31～1/3を除く)



事業・実施主体

- ・時刻表を利用者に分かりやすく改訂して作成配布(庄内町)
- ・利用者アンケートを行い、改善点の抽出と改善策の検討を検討する。(庄内町)
- ・自治会等に出前講座を実施し、利用促進を図る。(庄内町)
- ・デマンドタクシーの利用者登録を促進する。(事業者)

定量的な目標・効果

【目標】各路線ごとの目標は別紙1に記載のとおり
コミュニティバス 輸送人数1,231人、収支率0.4%、町負担額31,013千円
乗合タクシー 輸送人数2,030人、収支率5.0%、町負担額11,411千円

【効果】

- ・対象路線を維持することで、通院や通学、買い物など日常生活に必要な移動手段が確保される。
- ・地域間幹線や他の路線とを結節させることで広域的な運行体系が確保される。
- ・高齢者の外出機会増大や地域間交流の促進による地域活性化に繋がる。
- ・各地域の人口流出を防ぎ、自治会、コミュニティが維持され、空き家等による問題発生への抑止に繋がる。

※記入する際、枠の大きさの変更及び頁追加のうえ作成することも可能とします。

基礎データ

合併状況: 平成17年に余目町・立川町が合併
面積: 249.17平方キロメートル
協議会開催数: 協議会3回、地域別部会3回
人口: 約2万人(令和5年3月末現在)
高齢化率: 37.8%(令和4年3月末現在)
※書面による協議、報告を含む(令和4年10月～令和5年9月)

前回の評価結果

【前回の評価結果】

コミュニティバス及び乗合タクシーに共通して、路線ごとの利用者の偏りもあることから現状に合った目標設定の見直しが必要。
また、認知度の低さも考えられ、引き続き周知を図っていくとともに、利便性の向上に努める。
今後、乗り方教室や集落への出前講座、広報への特集記事の掲載、時刻表の配布などの情報提供により、利用者の利用頻度向上、新規利用者の増加を目指す。

評価項目

実施状況、目標・効果の達成状況

【実施状況等】コミュニティバスについては、コロナ禍から利用者の回復している路線がある一方、利用者が回復しない路線があることや、輸送実績にカウントされない無料の利用者が大半であることから目標達成に及ばなかった。引き続き周知を図り、交通手段を確保していくこととしたい。また、乗合タクシーについても、コミュニティバス同様に無料となる利用者が大半であることから低い目標達成率となっている。

【実績】各路線ごとの目標は別紙1に記載のとおり〔内訳〕A: 4件、B: 1件、C: 5件

コミュニティバス

輸送人数965人(達成率78.4%) 収支率0.6%(達成率150.0%) 町負担額27,142千円(達成率114.3%)

乗合タクシー

輸送人数1,559人(達成率76.8%) 収支率8.3%(達成率166.1%) 町負担額7,219千円(達成率158.1%)

※評価の判定基準

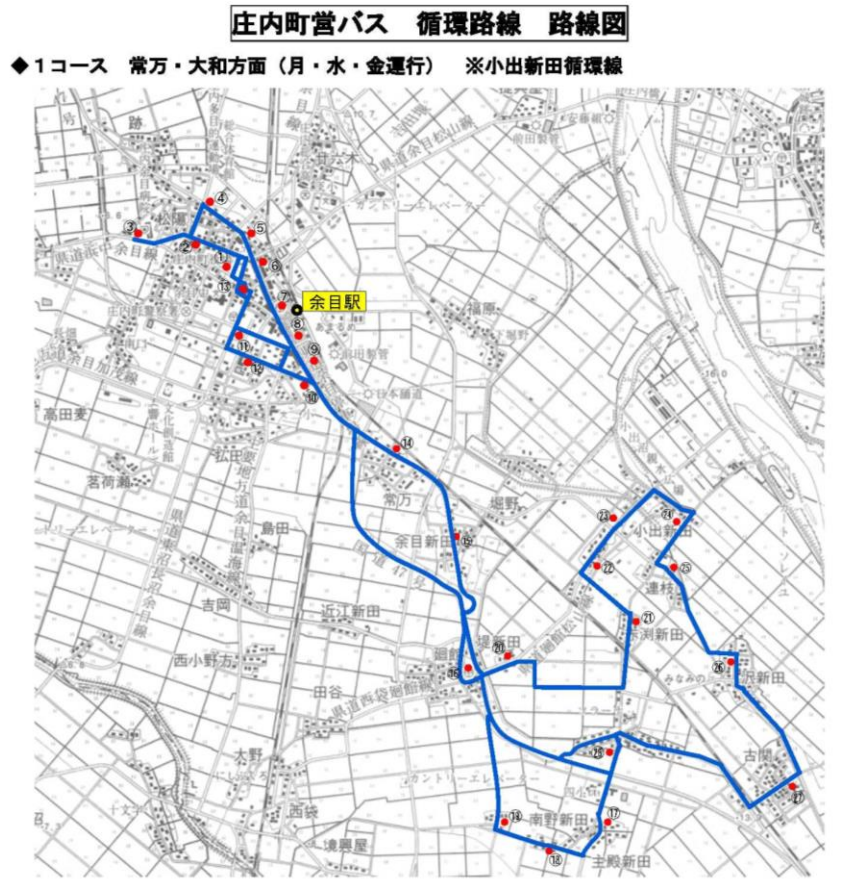
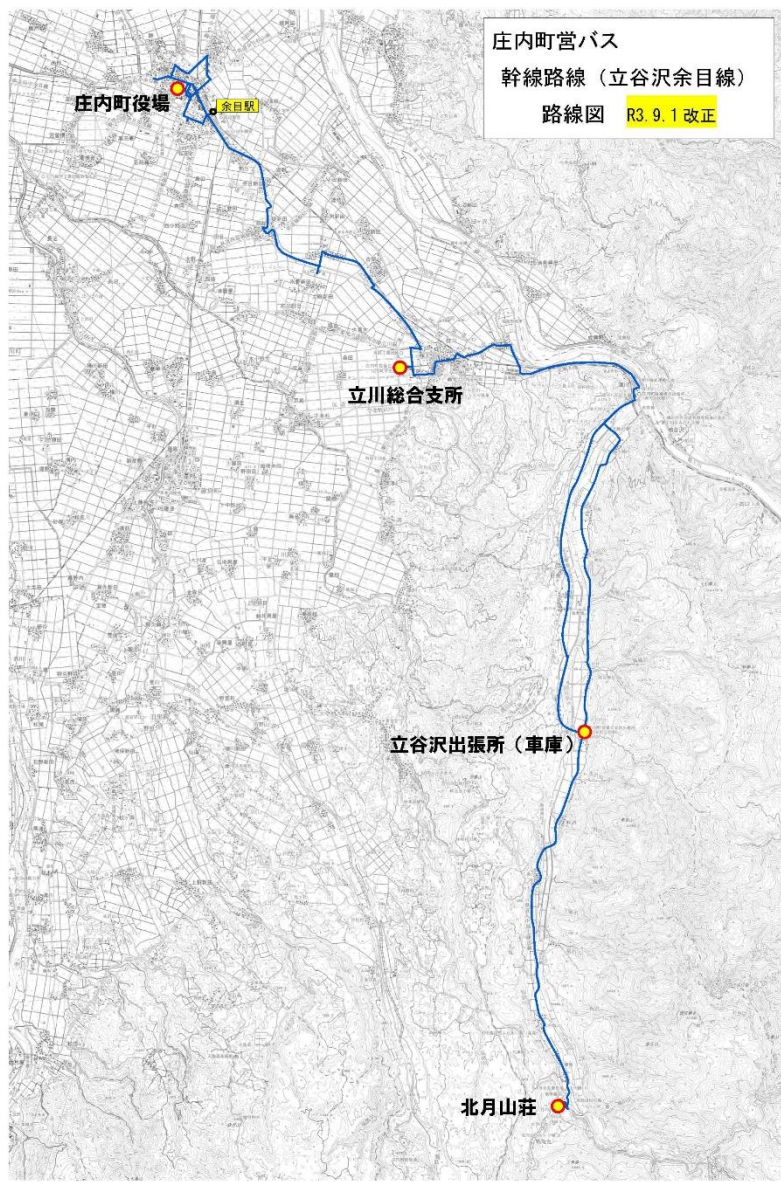
- ・A ⇒ 目標達成100%以上
- ・B ⇒ 目標達成80%以上100%未満
- ・C ⇒ 目標達成80%未満、又は、補助対象外(1運行当たり2人未満、運行割合30%未満)

事業の今後の改善点

コミュニティバス及び乗合タクシーに共通して、コロナ禍での落ち目の回復状況を見極めながら適正な数値への見直しを行う必要がある。また、新規利用者の獲得のため、認知度の低さを改善し、引き続き周知を図っていくとともに、利便性の向上に努めていきたい。
今後、乗り方教室や集落への出前講座、広報への特集記事の掲載、時刻表の配布などの情報提供により、利用者の利用頻度向上、新規利用者の増加を目指す。

山形県(庄内町)地域公共交通活性化協議会

庄内町営バス運行系統図 / 庄内町デマンドタクシー営業区域図面



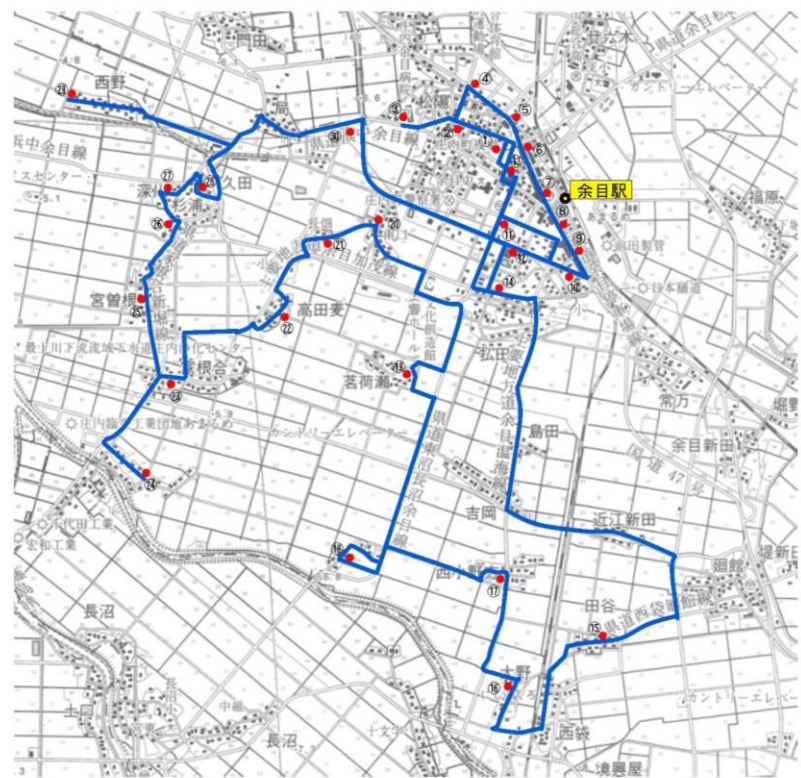
No.	停留所名	No.	停留所名	No.	停留所名	No.	停留所名
①	庄内町役場	⑨	兼古商店前	⑰	主殿新田	⑳	連枝
②	松蔵商店前	⑩	高樫接骨院	⑱	中野	㉑	沢新田
③	庄内余目病院	⑪	森田内科	⑲	南興屋	㉒	古関(循環)
④	菅原医院	⑫	新余目支所・町湯	㉓	堤新田	㉔	阿部医院
⑤	肉のもり前	⑬	町農協	㉔	赤淵新田		
⑥	斎藤整形	⑭	常万	㉕	小出根子		
⑦	きらやか銀行	⑮	余目新田	㉖	小出新田		
⑧	カザミドリ前	⑯	廻館	㉗	連枝土場		

山形県(庄内町)地域公共交通活性化協議会

庄内町営バス運行系統図 / 庄内町デマンドタクシー営業区域図面

庄内町営バス 循環路線 路線図

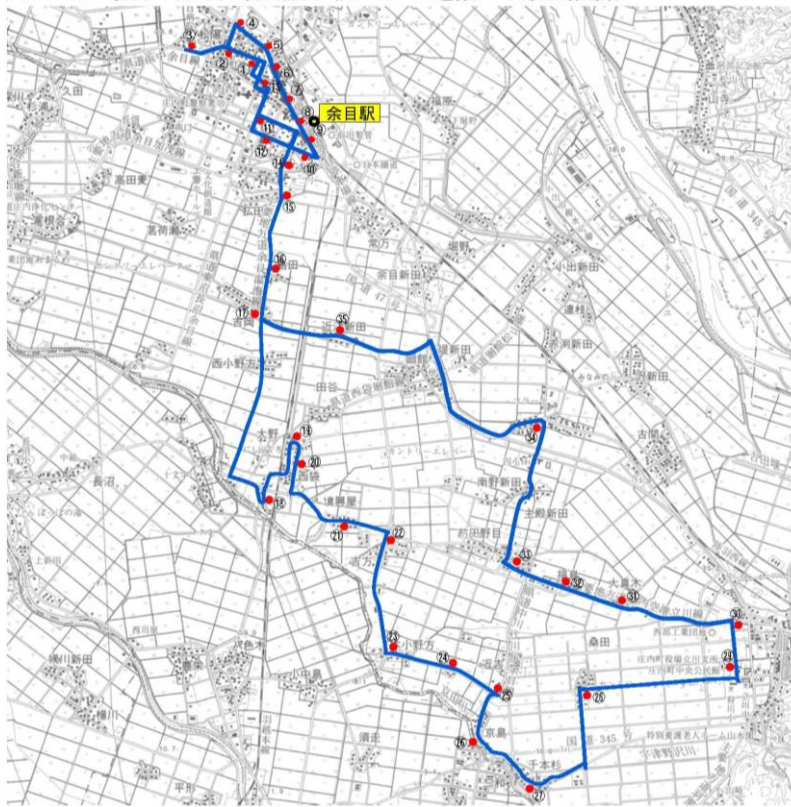
◆2コース 八栄里・栄方面（月・水・金運行） ※家根合循環線



No.	停留所名	No.	停留所名	No.	停留所名	No.	停留所名
①	庄内町役場	⑨	兼古商店前	⑰	西小野方	⑲	宮曽根
②	松蔵商店前	⑩	富樫接骨院	⑱	生三	⑳	杉浦
③	庄内余目病院	⑪	森田内科	⑲	茗荷瀬	㉑	深川
④	菅原医院	⑫	新余目支所・町湯	⑳	南口	㉒	久田
⑤	肉のもり前	⑬	町農協	㉑	長畑	㉓	西野
⑥	斎藤整形	⑭	梵天塚前	㉒	高田麦	㉔	下朝丸
⑦	きらやか銀行	⑮	田谷	㉓	家根合		
⑧	カザミドリ前	⑯	大野	㉔	落合		

庄内町営バス 循環路線 路線図

◆3コース 吉岡・十六合・狩川方面（火・木・土運行） ※狩川循環線



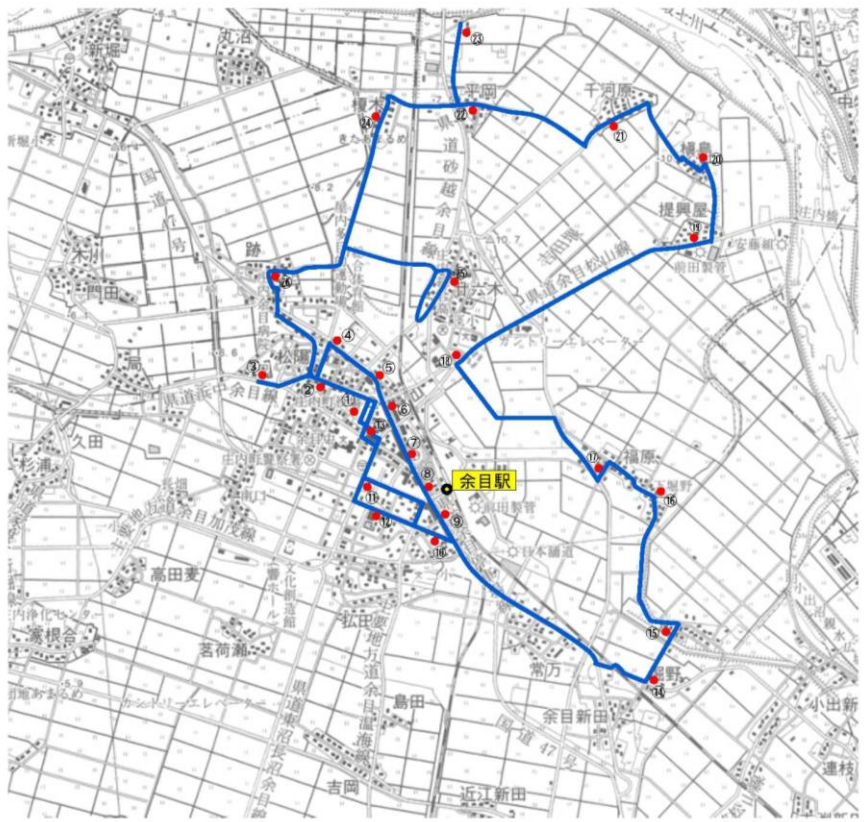
No.	停留所名	No.	停留所名	No.	停留所名	No.	停留所名
①	庄内町役場	⑩	富樫接骨院	⑲	西袋駅前	⑳	桑田
②	松蔵商店前	⑪	森田内科	⑲	西袋公民館前	㉑	立川総合支所
③	庄内余目病院	⑫	新余目支所・町湯	⑲	境興屋	㉒	第2種苗センター
④	菅原医院	⑬	町農協	⑲	吉方	㉓	大真木
⑤	肉のもり前	⑭	上朝丸	⑲	本小野方	㉔	福島
⑥	斎藤整形	⑮	払田	⑲	新田目	㉕	前田野目
⑦	きらやか銀行	⑯	鳥田	⑲	返吉	㉖	阿部医院
⑧	カザミドリ前	⑰	吉岡	⑲	京島	㉗	近江新田
⑨	兼古商店前	⑱	橋の脇	⑲	千本杉		

山形県(庄内町)地域公共交通活性化協議会

庄内町営バス運行系統図 / 庄内町デマンドタクシー営業区域図面

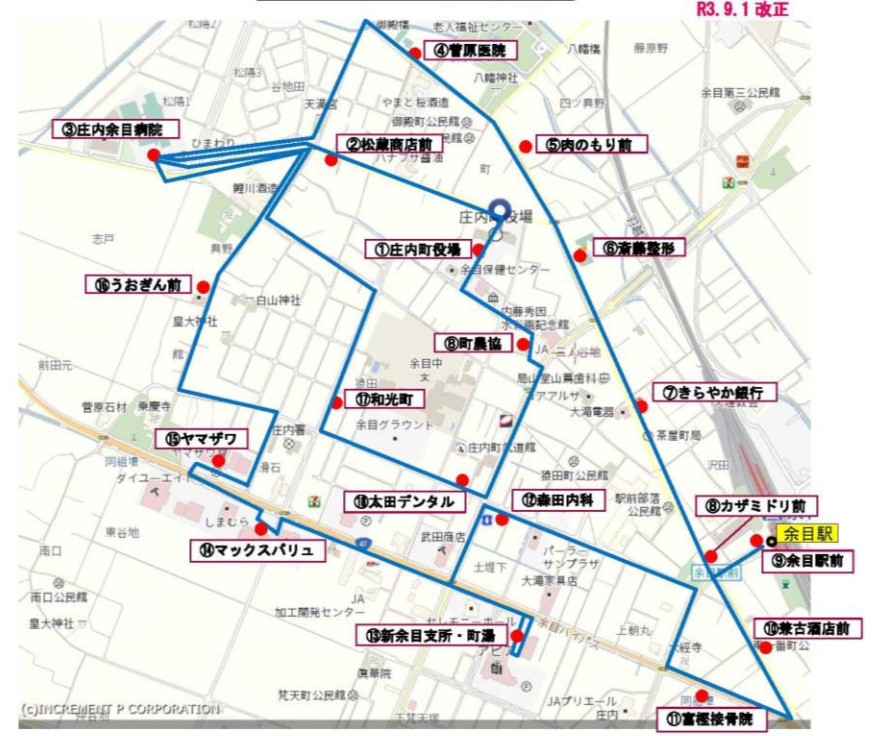
庄内町営バス 循環路線 路線図

◆4コース 堀野・第三学区方面(火・木・土運行) ※平岡循環線



No.	停留所名	No.	停留所名	No.	停留所名	No.	停留所名
①	庄内町役場	⑧	カザミドリ前	⑮	中堀野	⑳	平岡
②	松蔵商店前	⑨	兼古商店前	⑯	下堀野	㉑	榎木土場
③	庄内余目病院	⑩	富樫接骨院	⑰	福原	㉒	榎木
④	菅原医院	⑪	森田内科	⑱	三百地	㉓	廿六木
⑤	肉のもり前	⑫	新余目支所・町湯	⑲	提興屋	㉔	跡
⑥	斎藤整形	⑬	町農協	㉑	横島		
⑦	きらやか銀行	⑭	上堀野	㉒	千河原		

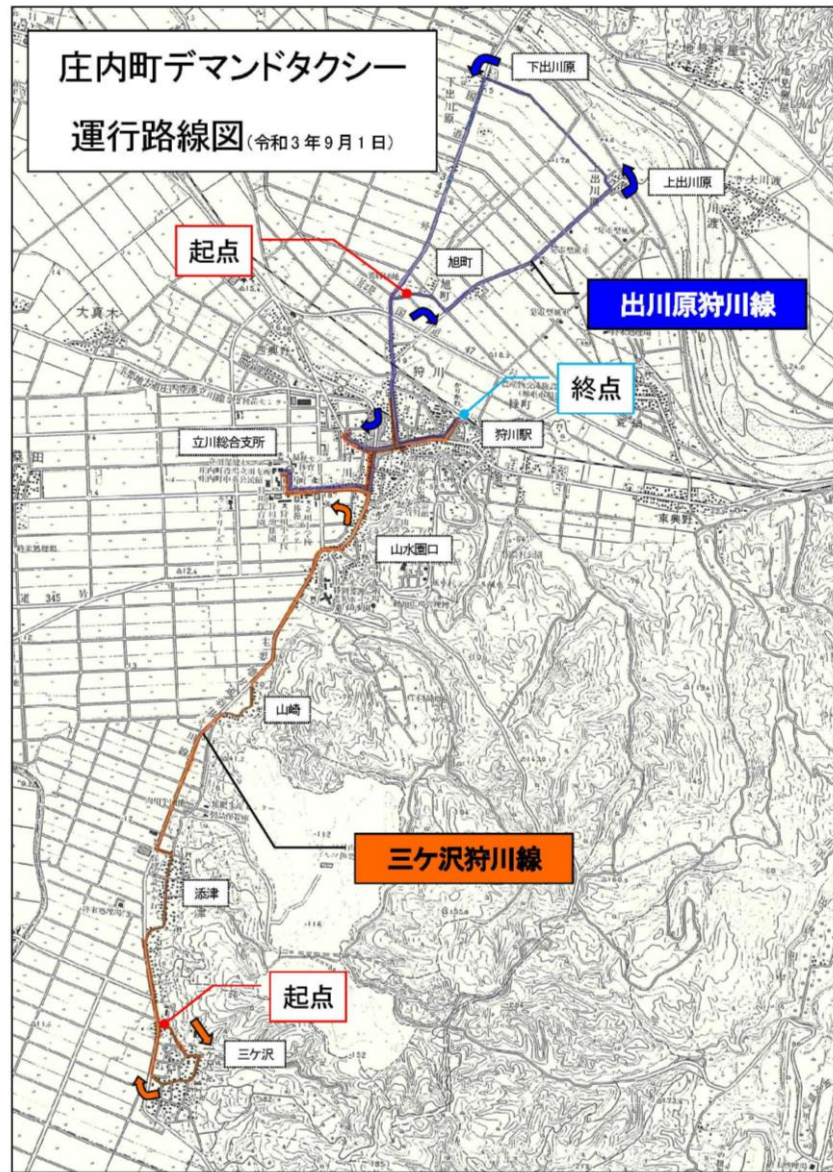
中心市街地循環線路線図



No.	停留所名	場所	No.	停留所名	場所
①	庄内町役場	役場バス乗り場	⑪	富樫接骨院前	駐車場
②	松蔵商店前	店舗脇	⑫	森田内科	駐車場
③	庄内余目病院	入口前	⑬	新余目支所・町湯	新余目支所入口前
④	菅原医院	駐車場	⑭	マックスバリュ	店舗入口前
⑤	肉のもり前	駐車場	⑮	ヤマザワ	店舗入口前
⑥	斎藤整形	駐車場	⑯	うおぎん前	店舗脇
⑦	きらやか銀行	駐車場	⑰	和光町	庄内測量設計倉庫前
⑧	カザミドリ前	店舗入口前	⑱	太田デンタル	入口前
⑨	余目駅前	バス待合室前	⑲	町農協	駐車場
⑩	兼古商店前	店舗入口前			

山形県(庄内町)地域公共交通活性化協議会

庄内町営バス運行系統図 / 庄内町デマンドタクシー営業区域図面



山形県(庄内町)地域公共交通活性化協議会

庄内町営バス / 庄内町デマンドタクシー運行時刻表

幹線路線 (立谷沢余目線) 運休日 12月31日～1月3日

地域	停留所	運行日(平日)		
		1便	2便	3便
立谷	北月山荘			
	瀬場	6:12	7:15	7:15
	下瀬場	6:13	7:16	7:16
	大町(あけぼの通り)	6:14	7:17	7:17
	大町	6:18	7:21	7:20
	工藤沢	6:20	7:23	7:23
	科沢	6:23	7:26	7:26
	下科沢	6:24	7:27	7:27
	木の沢	6:27	7:30	7:29
	子	6:29	7:32	7:31
	大平口	6:32	7:35	7:34
	松の木	6:33	7:36	7:35
	下松の木	6:33	7:36	7:36
	立谷沢公民館	7:20	10:54	14:52
	立谷沢公民館	7:22	10:52	14:54
下中村	7:24	10:55	14:55	
坂巻	7:26	10:57	14:57	
廣瀬	7:28	10:59	14:59	
中	7:30	11:00	15:00	
生瀬	7:30	11:02	15:02	
中	6:35	7:38	11:00	
片	6:37	7:40	11:02	
生瀬沢	6:38	7:41	11:03	
成沢	6:39	7:42	11:04	
清川	6:40	7:43	7:35	
清川	6:41	7:44	7:38	
清川	6:45	7:48	7:42	
院	6:46	7:49	11:10	
院	6:46	7:49	11:11	
院	6:47	7:50	11:12	
院	6:49	7:52	11:17	
院	6:49	7:52	11:19	
院	6:50	7:53	11:21	
院	6:50	7:53	11:22	
院	6:50	7:53	11:23	
院	6:50	7:53	11:23	
院	6:53	7:58	11:26	
院	6:53	7:58	11:27	
院	6:53	7:58	11:28	
院	6:53	7:58	11:29	
院	6:53	7:58	11:31	
院	6:53	7:58	11:34	
院	6:53	7:58	11:34	
院	6:53	7:58	11:36	
院	6:53	7:58	11:40	
院	6:53	7:58	11:43	
院	6:53	7:58	11:45	
院	6:53	7:58	11:49	
院	6:53	7:58	11:49	
院	6:53	7:58	11:52	
院	6:53	7:58	11:55	
院	6:53	7:58	11:56	

地域	停留所	運行日(平日)		
		1便	2便	3便
立谷	庄内町役場	9:00	13:00	16:27
	庄内総合高校	9:01	13:01	16:31
	町	9:04	13:04	16:37
	町	9:07	13:07	16:40
	町	9:11	13:11	16:44
	町	9:12	13:12	16:45
	町	9:15	13:15	16:48
	町	9:18	13:18	16:51
	町	9:20	13:20	16:53
	町	9:23	13:23	16:56
	町	9:27	13:27	17:00
	町	9:30	13:30	17:02
	町	9:33	13:33	17:05
	町	9:34	13:34	17:06
	町	9:36	13:36	17:08
町	9:37	13:37	17:09	
町	9:38	13:38	17:10	
町	9:44	13:43	17:15	
町	9:45	13:44	17:16	
町	9:47	13:46	17:18	
町	9:52	13:51	17:23	
町	9:53	13:52	17:24	
町	9:54	13:53	17:25	
町	9:55	13:54	17:26	
町	9:56	13:55	17:27	
町	9:57	13:56	17:28	
町	9:59	13:58	17:30	
町	9:59	13:58	17:30	
町	10:00	13:59	17:31	
町	10:03	14:02	17:34	
町	10:06	14:05	17:37	
町	10:02	14:01	17:33	
町	10:03	14:02	17:34	
町	10:06	14:05	17:37	
町	10:10	14:08	17:40	
町	10:13	14:11	17:43	
町	10:16	14:14	17:46	
町	10:18	14:16	17:48	
町	10:20	14:18	17:50	
町	10:22	14:20	17:52	
町	10:25	14:23		

循環路線 運休日 日曜日、国民の祝日・休日、12月31日～1月5日

停留所	便		
	1便	2便	3便
庄内町役場		10:45	
松蔵商店前		10:46	
庄内余目病院		10:48	
菅原医院		10:50	
肉のもり前		10:51	
斎藤整形		10:52	
きらやか銀行		10:53	
カザミドリ前		10:54	
兼古商店前		10:55	
富樫接骨院		10:56	
森田内科		10:58	
新余目支所・町湯		11:00	
町		11:03	
庄内町役場	7:55	11:04	16:10
町			16:11
新余目支所・町湯			16:14
常	8:00	11:09	
余目新田	8:02	11:11	
廻	8:05	11:14	
阿部医院		11:17	
主	8:09	11:19	
中	8:10	11:20	
南	8:11	11:21	
堤	8:14	11:24	
森	8:17	11:27	
小	8:18	11:28	
小	8:19	11:29	
連	8:21	11:31	
連	8:22	11:32	
沢	8:24	11:34	
古	8:27	11:37	
阿部医院	8:31		
富樫接骨院	8:38		
森田内科	8:40		
新余目支所・町湯	8:42		
町	8:45		
庄内町役場	8:46		

停留所	便		
	1便	2便	3便
庄内町役場		10:45	
松蔵商店前		10:46	
庄内余目病院		10:48	
菅原医院		10:50	
肉のもり前		10:51	
斎藤整形		10:52	
きらやか銀行		10:53	
カザミドリ前		10:54	
兼古商店前		10:55	
富樫接骨院		10:56	
森田内科		10:58	
新余目支所・町湯		11:00	
町		11:03	
庄内町役場	7:50	11:04	16:10
町			16:11
新余目支所・町湯			16:14
荒	7:54	11:08	
田	8:01	11:15	
大	8:04	11:18	
西	8:07	11:21	
生	8:10	11:24	
若	8:13	11:27	
南	8:17	11:31	
長	8:18	11:32	
高	8:20	11:34	
家	8:23	11:37	
落	8:27	11:41	
宮	8:30	11:44	
杉	8:32	11:46	
深	8:33	11:47	
久	8:34	11:48	
西	8:38	11:52	
下	8:43	11:57	
新余目支所・町湯	8:48		
町	8:51		
庄内町役場	8:52		
松蔵商店前			
庄内余目病院			
菅原医院			
肉のもり前			
斎藤整形			
きらやか銀行			
カザミドリ前			
兼古商店前			
富樫接骨院			
森田内科			

※冬期間は、北月山荘の休業に合わせて通過(北月山荘までの区間を運休する場合があります)
 フリー乗降区間(停留所名赤字部分)
 北月山荘～野川駅までの区間、西郷野～常万線南側の交差点までの区間

※1便は庄内町役場、2便は古田、3便は新余目支所・町湯まで乗車した方が全て降車した地点で運行を打ち切ります。
 ※フリー乗降区間(停留所名赤字部分): 常万バス等→余目と線橋の常万線の交差点までの区間

※1便は庄内町役場、2便は下瀬丸、3便は新余目支所・町湯まで乗車した方が全て降車した地点で運行を打ち切ります。
 ※フリー乗降区間(停留所名赤字部分): 荒天塚前バス等→下瀬丸バス等までの区間

山形県(庄内町)地域公共交通活性化協議会

庄内町営バス / 庄内町デマンドタクシー運行時刻表

循環路線

運休日 日曜日、国民の祝日・休日、
12月31日～1月5日

3コース 吉岡・十六合・狩川方面(火・木・土)		4コース 堀野・第三学区方面(火・木・土)	
便	西回り	便	東回り
庄内町役場	7:50	庄内町役場	10:45
町農協	16:11	松蔵商店前	10:46
新余目支所・町湯	16:14	庄内余目病院	10:48
上朝丸	7:53	菅原医院	10:50
弘田	7:54	肉のもり前	10:51
島田	7:55	斎藤整形	10:52
吉岡	7:56	きらやか銀行	10:53
橋の脇	7:59	カザミドリ前	10:54
西袋駅前	8:01	兼古商店前	10:55
西袋公民館前	8:02	富樫接骨院	10:56
境興屋	8:04	森田内科	10:58
吉方	8:05	新余目支所・町湯	11:00
本小野方	8:07	町農協	11:03
新田目	8:08	庄内町役場	11:04
遠吉	8:09	上朝丸	11:07
京島	8:11	弘田	11:08
千本杉	8:13	島田	11:09
桑田	8:16	吉岡	11:10
立川総合支所	8:20	近江新田	11:12
第2種苗センター前	8:21	阿部医院	11:17
大真木	8:23	前田野目	11:20
福島	8:24	福島	11:21
前田野目	8:26	大真木	11:22
阿部医院	8:29	第2種苗センター前	11:24
近江新田	8:34	立川総合支所	11:25
吉岡	8:36	桑田	11:29
島田	8:37	千本杉	11:32
弘田	8:38	京島	11:34
上朝丸	8:39	遠吉	11:35
森田内科	8:40	新田目	11:36
新余目支所・町湯	8:42	本小野方	11:38
町農協	8:45	吉方	11:40
庄内町役場	8:46	境興屋	11:41
松蔵商店前		西袋公民館前	11:43
庄内余目病院		西袋駅前	11:44
菅原医院		橋の脇	11:46
肉のもり前		吉岡	11:49
斎藤整形		島田	11:50
きらやか銀行		弘田	11:51
カザミドリ前		上朝丸	11:52
兼古商店前		新余目支所・町湯	
富樫接骨院		町農協	

降車専用

降車専用

※1・3便と2便では理由する方向が変わります。
※1便は庄内町役場、2便は上朝丸、3便は新余目支所・町湯まで乗車した方が全て降車した地点で運行を打ち切ります。

※フリー乗降区間(停留所名青字部分):弘田/バス等→弘田/バス等へ戻るまでの区間

降車専用

青文字 フリー乗降区間
同一便で複数回停車する停留所

中心市街地循環線

運休日 日曜日、国民の祝日・休日、
12月31日～1月5日

(庄内町役場ー庄内余目病院ー余目駅前ー庄内町役場)									
停留所	便	1便	2便	3便	4便	5便	6便	7便	8便
庄内町役場		9:10	10:00	11:20	12:10	13:40	14:30	15:20	16:10
松蔵商店前		9:11	10:01	11:21	12:11	13:41	14:31	15:21	16:11
庄内余目病院		9:14	10:04	11:24	12:14	13:44	14:34	15:24	16:14
菅原医院		9:16	10:06	11:26	12:16	13:46	14:36	15:26	16:16
肉のもり前		9:17	10:07	11:27	12:17	13:47	14:37	15:27	16:17
斎藤整形		9:18	10:08	11:28	12:18	13:48	14:38	15:28	16:18
きらやか銀行		9:19	10:09	11:29	12:19	13:49	14:39	15:29	16:19
カザミドリ前		9:20	10:10	11:30	12:20	13:50	14:40	15:30	16:20
余目駅前		9:22	10:12	11:32	12:22	13:52	14:42	15:32	16:22
兼古商店前		9:24	10:14	11:34	12:24	13:54	14:44	15:34	16:24
富樫接骨院		9:26	10:16	11:36	12:26	13:56	14:46	15:36	16:26
森田内科		9:28	10:18	11:38	12:28	13:58	14:48	15:38	16:28
新余目支所・町湯		9:31	10:21	11:41	12:31	14:01	14:51	15:41	16:31
マックスパリュ		9:34	10:24	11:44	12:34	14:04	14:54	15:44	16:34
ヤマザワ		9:36	10:26	11:46	12:36	14:06	14:56	15:46	16:36
うおぎん前		9:39	10:29	11:49	12:39	14:09	14:59	15:49	16:39
庄内余目病院		9:42	10:32	11:52	12:42	14:12	15:02	15:52	16:42
和光町		9:45	10:35	11:55	12:45	14:15	15:05	15:55	16:45
太田デンタル		9:47	10:37	11:57	12:47	14:17	15:07	15:57	16:47
町農協		9:49	10:39	11:59	12:49	14:19	15:09	15:59	16:49
庄内町役場		9:50	10:40	12:00	12:50	14:20	15:10	16:00	16:50

降車専用

降車専用

降車専用

注)1便は庄内町役場、2便は松蔵、3便は新余目支所・町湯まで乗車した方が全て降車した地点で運行を打ち切ります。

※フリー乗降区間(停留所名青字部分):上朝丸/バス等→弘田/バス等へ戻るまでの区間

山形県(庄内町)地域公共交通活性化協議会

庄内町営バス / 庄内町デマンドタクシー運行時刻表

令和4年8月1日から運行時刻が変わります!!

デマンドタクシー 三ヶ沢狩川線・出川原狩川線

三ヶ沢狩川線		1便	2便	3便	4便
地名					
三ヶ沢		8:00	8:40	11:40	13:00
野崎		8:04	8:44	11:44	13:04
湊澤 <small>(湊物ポンプ小屋前)</small>		8:06	8:46	11:46	13:06
山崎 <small>(寺院前)</small>		8:08	8:48	11:48	13:08
山水園口		8:10	8:50	11:50	13:10
立川総合支所		8:13	8:53	11:53	13:13
旧商工会前		8:16	8:56	11:56	13:16
北橋接骨院		8:19	8:59	11:59	13:19
旧狩川銀行前		8:21	9:01	12:01	13:21
奥山医院前		8:23	9:03	12:03	13:23
Aコープ たちかわ		8:24	9:04	12:04	13:24
狩川駅		8:25	9:05	12:05	13:25
狩川駅		9:05	11:15	14:13	15:22
Aコープ たちかわ		9:06	11:16	14:14	15:23
奥山医院前		9:07	11:17	14:15	15:24
旧狩川銀行前		9:09	11:19	14:17	15:26
北橋接骨院		9:11	11:21	14:19	15:28
旧商工会前		9:14	11:24	14:22	15:31
立川総合支所		9:17	11:27	14:25	15:34
山水園口		9:20	11:30	14:28	15:37
山崎 <small>(寺院前)</small>		9:22	11:32	14:30	15:39
湊澤 <small>(湊物ポンプ小屋前)</small>		9:24	11:34	14:32	15:41
野崎		9:26	11:36	14:34	15:43
三ヶ沢		9:30	11:40	14:38	15:47

出川原狩川線		1便	2便	3便	4便
地名					
旭 <small>(公民館前)</small>		8:00	8:40	10:00	13:00
砂山		8:04	8:44	10:01	13:01
上出川原		8:06	8:46	10:04	13:04
下出川原 <small>(公民館前)</small>		8:08	8:48	10:07	13:07
奥山医院前		8:10	8:50	10:10	13:10
旧狩川銀行前		8:13	8:53	10:13	13:13
北橋接骨院		8:16	8:56	10:15	13:15
旧商工会前		8:19	8:59	10:18	13:18
立川総合支所		8:21	9:01	10:21	13:21
Aコープ たちかわ		8:23	9:03	10:23	13:23
狩川駅		8:24	9:04	10:25	13:25
狩川駅		9:05	11:25	14:20	15:22
Aコープ たちかわ		9:06	11:26	14:21	15:23
立川総合支所		9:07	11:29	14:24	15:26
旧商工会前		9:09	11:32	14:27	15:29
北橋接骨院		9:11	11:35	14:30	15:32
旧狩川銀行前		9:14	11:38	14:33	15:35
奥山医院前		9:17	11:40	14:35	15:37
下出川原 <small>(公民館前)</small>		9:20	11:43	14:38	15:40
上出川原		9:22	11:46	14:41	15:43
砂山		9:24	11:48	14:43	15:45
旭 <small>(公民館前)</small>		9:26	11:50	14:45	15:47

行き

行き

帰り

帰り

- ①利用するためには、事前に登録が必要です。
- ②2路線とも1日4往復しますが、予約のない場合は運行しません。
- ③全区間フリー乗降となります。
- ④乗車希望日の1週間前から前日午後8時まで予約してください。
- ⑤定員は、1便あたり5名(予約順)です。

予約 ☎ 56-2128 (南立川タクシー) 運休日 土・日、国民の祝日・休日 12月29日～1月3日

乗車料金 150円 ◆半額となる方 満65歳以上 ◆無料となる方 満70歳以上の町内在住の方
 ・70歳未満の町内在住の方 ・身体障害者手帳、療育手帳、精神障害者保健福祉手帳所持者
 ・小学校の児童 ・上記手帳所持者の介護人
 ※ゴールドパス・シルバーパス使用できます! ・小学校入学前の幼児
 ・庄内総合高等学校の生徒

《お問い合わせ》 庄内町企画情報課まちづくり係 TEL 42-0162 / FAX 42-0893

山形県(庄内町)地域公共交通活性化協議会

庄内町営バス / 庄内町デマンドタクシー運行時刻表

令和4年8月1日 運行スタート!!

ご利用案内

デマンドタクシー 余目酒田線



デマンドタクシーとは?

運行する日時【時刻表】と乗り降りできる場所【停留所】が決まっている乗合タクシーです。あらかじめ登録した利用者が、事前に予約した場合のみ運行します。どなたでもご登録いただけますので、買い物、通院、通勤などのお出かけの際に、是非ご利用ください。

ご利用の流れ

登録

デマンドタクシー利用登録申込書を登録窓口にご提出ください。

予約

利用日の前日午後5時までに余目タクシー側にお電話で予約してください。

乗車

当日、予約いただいた時間に合わせて停留所にタクシーがお迎えになります。

到着

目的地の停留所で降車してください。

運行日 月曜日～金曜日の **平日運行**
 <注意>土・日、国民の祝日・休日及び12月29日～1月3日は運行しません。

登録

利用するためには、**事前の登録が必要**です。1度登録すれば、ずっと利用できます。
 ※三ヶ沢沢野川線、出川原狩川線を利用するために既に登録している方は、改めて登録する必要はありません。

登録方法 登録窓口にて「デマンドタクシー利用登録申込書」を提出してください。用紙は、各登録窓口にて備え付けられています。
 <登録窓口>庄内町役場(まちづくり係)、立川総合支所(総合支所係)、余目タクシー側

予約

利用日の**1週間前から前日の5時までに、余目タクシー側**に電話をして予約してください。通勤等で通年利用する、または特段の理由がある場合は、ご相談ください。

予約はこちら ☎ **0234-43-2411** 余目タクシー側

予約方法 ① **名前・電話番号** をつたえる ② **日にち・時間** をつたえる ③ **行き先・乗り場** をつたえる

乗車料金

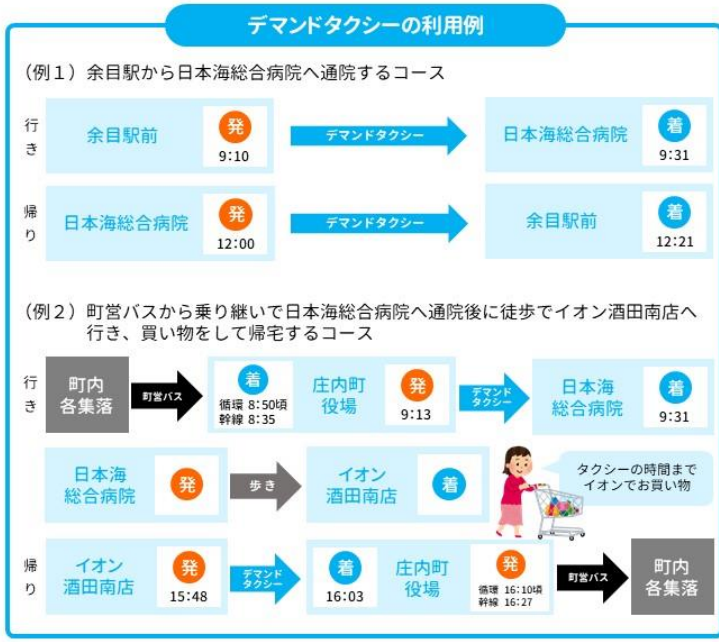
500円/回 現金のほか、回数乗車券もご利用いただけます。
 500円券×11回分、250円×11回分の回数乗車券綴を各々10回分の料金で庄内町役場、立川総合支所で販売します。
 ※**ゴールドパス(無料)・シルバーパス(半額)は使用できません。**

無料・割引制度

半額	・身体障害者手帳、療育手帳、精神障害者保健福祉手帳の交付を受けている方(介助のために同乗する方も半額対象です。) ・小学校の児童
無料	・小学校就学前の子ども

時刻表および乗降場所

酒田方面行き	便	余目駅前	きらやか銀行	庄内町役場	松蔵商店前	庄内余目病院	広田	イオン酒田南店	日本海総合病院
酒田方面行き	①	7:00	7:01	7:03	7:04	7:05	7:15	7:18	7:21
	②	9:10	9:11	9:13	9:14	9:15	9:25	9:28	9:31
	③	12:30	12:31	12:33	12:34	12:35	12:45	12:48	12:51
余目方面行き	便	日本海総合病院	イオン酒田南店	広田	庄内余目病院	松蔵商店前	庄内町役場	きらやか銀行	余目駅前
余目方面行き	①	12:00	12:03	12:06	12:16	12:17	12:18	12:20	12:21
	②	15:45	15:48	15:51	16:01	16:02	16:03	16:05	16:06
	③	17:00	17:03	17:06	17:16	17:17	17:18	17:20	17:21



デマンドタクシーに関するお問合せ
 庄内町企画情報課まちづくり係 TEL 42-0162/FAX 42-0893

生活交通確保維持改善計画

目的・必要性

遊佐町における主要な公共施設や病院、商業施設は町中心部に立地しているため、町中心部から遠くに居住し自家用車を持たない住民にとって対象路線は通院、買い物等のために町中心部へ移動する唯一の手段であり、その維持確保が必要とされている。乗合タクシーを維持確保し、地域間交流による町全域の活性化を図り、持続可能な公共交通システムを構築することを目的とする。

確保・維持する系統の概要

【地域内フィーダー系統】

- 遊佐町デマンドタクシー
・運行事業者: 酒田合同自動車株式会社
酒田第一タクシー株式会社
・運賃: 大人500円、児童350円
・運航日: 平日(12/31～1/3を除く)



事業・実施主体

- ・乗車方法が一目で分かるチラシの作成・全戸回覧(遊佐町)
- ・定期的に事業者と自治体で協議を行い利便性の向上を図る。(遊佐町、事業者)
- ・利用促進のキャンペーン(回数券増量)を実施。(遊佐町、事業者)

定量的な目標・効果

【目標】

遊佐町デマンドタクシー 年間利用者数 10,000人以上
収支率 20.0%以上
町負担額 20,000千円

【効果】

- ・対象路線を維持することで、通院や通学、買い物など日常生活に必要な移動手段が確保される。
- ・地域間幹線や他の路線とを結節させることで広域的な運行体系が確保される。
- ・高齢者の外出機会増大や地域間交流の促進による地域活性化に繋がる。

基礎データ

人口: 1.3万人(令和2年国勢調査) 面積: 208.4平方キロメートル
高齢化率: 42.6%
協議会開催数: 協議会3回、地域別部会3回(令和4年10月～令和5年9月)

前回の評価結果

【達成状況(結果)】

年間利用者数 8,897人(達成率89.0%)
収支率 16.37%(達成率81.8%)
町負担額 20,660千円(達成率96.7%)

【評価】

効果的にPR活動を実施するため地域のニーズをしっかりと把握するとともに、新規需要の掘り起こしやさらなる利用促進が図られることを期待する。

評価項目

実施状況、目標・効果の達成状況

【実施状況等】

コロナなどの感染症を警戒しての外出自粛が続いている。また、主な利用者であった高齢者が施設に入居するなどして利用人数が減少したことも実績に影響していると推察される。

【実績】

遊佐町デマンドタクシー 年間利用者数 8,439人(達成率84.4%) 評価:B
収支率 13.22%(達成率66.1%) 評価:C
町負担額 11,501千円(達成率173.9%) 評価:A

※評価の判定基準

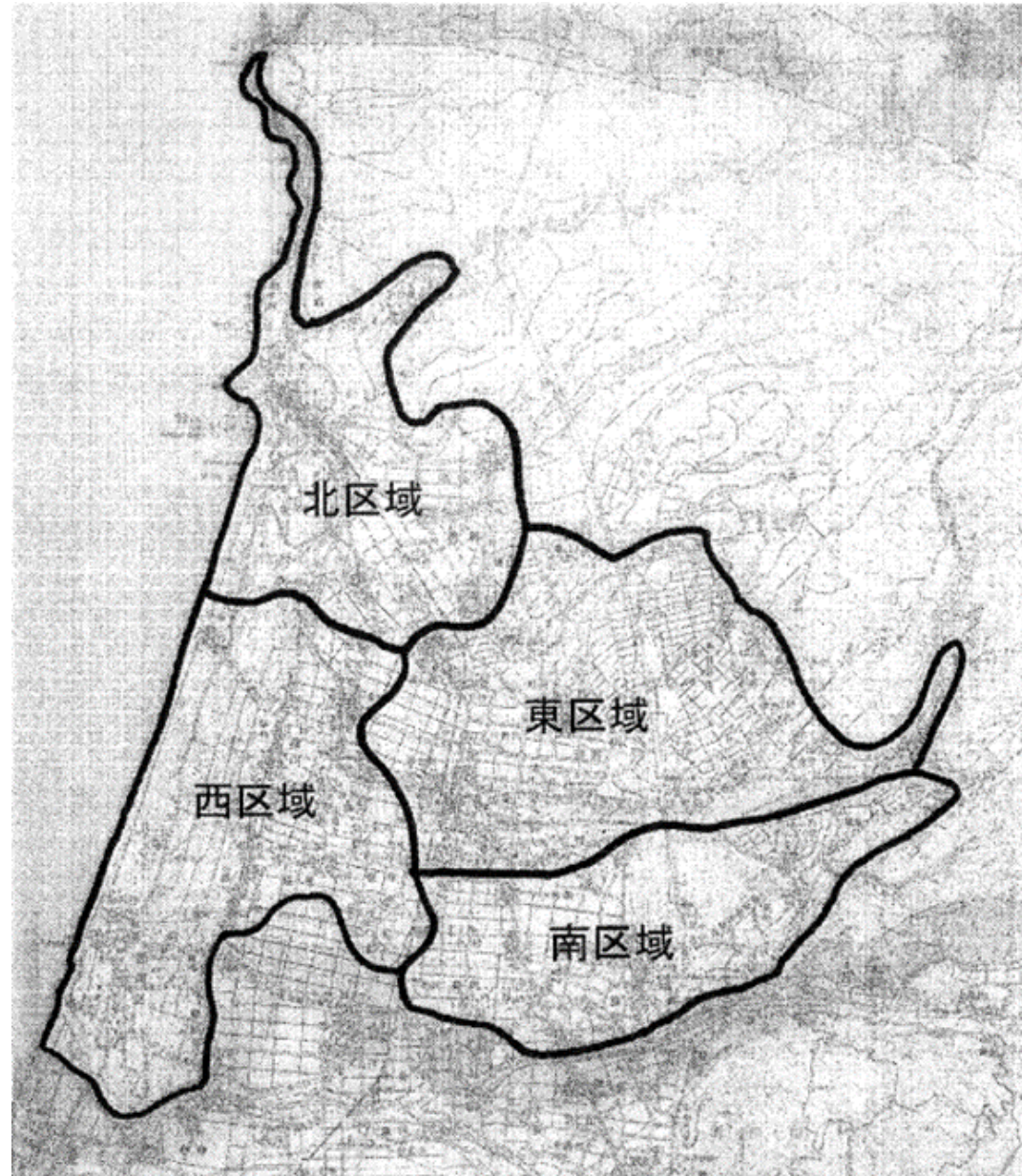
- ・A ⇒ 目標達成100%以上
- ・B ⇒ 目標達成80%以上100%未満
- ・C ⇒ 目標達成80%未満、又は、補助対象外(1運行当たり2人未満、運行割合30%未満)

事業の今後の改善点

目標を達成できなかった要因としては、認知度の低さ等が影響していると考えられ、引き続き周知を図っていくとともに、どのようなニーズがあるかを調査し利便性の向上を図る。特に、免許返納者だけでなく、運転に自信がない方にも利用してもらえるよう、広報誌を利用してデマンドタクシーの利用の仕方についてPRを行う。また、高齢者がいる世帯員の方にもPRするため福祉サイドとの連携を図る。

山形県(遊佐町)地域公共交通活性化協議会

遊佐町デマンドタクシー運行区域図面



山形県(遊佐町)地域公共交通活性化協議会

遊佐町デマンドタクシー運行時刻表

予約先	デマンド予約センター(遊佐駅内)
予約の電話番号	0234-71-1233
受付時間	平日 午前8時30分～午後4時30分 ただし、年末年始(12/31～1/3)は、お休みします。



便	時刻	予約締切
9時便	9:00	前日の 16:30まで
10時便	10:00	9:00まで
11時便	11:00	10:00まで
12時便	12:00	11:00まで
13時便	13:00	12:00まで
14時便	14:00	13:00まで
15時便	15:00	14:00まで

- ※時刻は、最初の利用者が乗車する時間を表しています。
- ※予約は、利用したい日の1週間前から各便の1時間前までです。
- ※予約をキャンセルする場合は、遅くとも出発する5分前にデマンド予約センターへお伝えください。

運賃	<ul style="list-style-type: none"> •1回の乗車：500円 •4歳以上の幼児及び小学生の児童：350円 •4歳未満の乳幼児：無料 (保護者同伴の場合に限る) •身体障がい者手帳、療育手帳 又は精神障がい者保健福祉手帳を所持する方：350円 •お支払いは、回数券または福祉タクシー券、現金となります。
回数券	<ul style="list-style-type: none"> •500円分の回数券 (11枚つづり、5,000円) •350円分の回数券 (11枚つづり、3,500円)

回数券の購入は、
車内およびデマンド予約センターで受け付けます。