

農山漁村地域整備計画

計画の名称

山形県山村地域整備計画

計画策定主体

山形県

対象市町村

山形市・米沢市・鶴岡市・酒田市・新庄市・寒河江市・上市市・村山市・長井市・天童市・東根市・尾花沢市・南陽市・山辺町・中山町・河北町・西川町・朝日町・大江町・大石田町・金山町・最上町・舟形町・真室川町・大蔵村・鮭川村・戸沢村・高島町・川西町・小国町・白鷹町・飯豊町・庄内町・遊佐町
(34市町村)

計画の期間

令和2年度～令和6年度（5年間）

計画の目標

治山事業においては、溪間工や山腹工などのハード事業や、山地災害危険地区の指定及び見直しに必要な調査といったソフト事業にて、山腹崩壊危険地区や荒廃の兆しのある溪流等の荒廃危険山地の崩壊等を未然に防止するとともに、漁場と密接に関係する森づくりを積極的に推進し、土砂流出等による漁場環境の改善に資する。

また、森林整備事業においては、多面的機能を有する森林の適正な整備及び保全を図り、効率的かつ安定的な林業経営を確立するために、計画的、効率的な林道整備を行うとともに、森林と人とのふれあい空間の整備や多様な主体による森づくりを目的として、地域住民による森林体験活動や学校等による森林学習など積極的な森林利用の場とするため、住民が活動を行うために必要な森林整備を行う。

加えて、花粉発生源となっているスギ等の人工林を伐採し、花粉症対策苗木の植栽を行うことによりスギ花粉の少ない森林への転換を図る。

定量的指標

(森林整備事業、漁場保全の森づくり事業)

- ・花粉発生源林の植替面積の増加(22ha/計画期間前5ヶ年→72ha/計画期間内5ヶ年)
- ・整備区域内の森林整備面積の増加(389ha)

(治山事業)

- ・防災機能が向上する森林面積の増加(739ha)
- ・山地災害危険地区(地すべり危険地区、山腹崩壊危険地区、崩壊土砂流出危険地区)における対策着手率の増加(51.7%→52.2%)

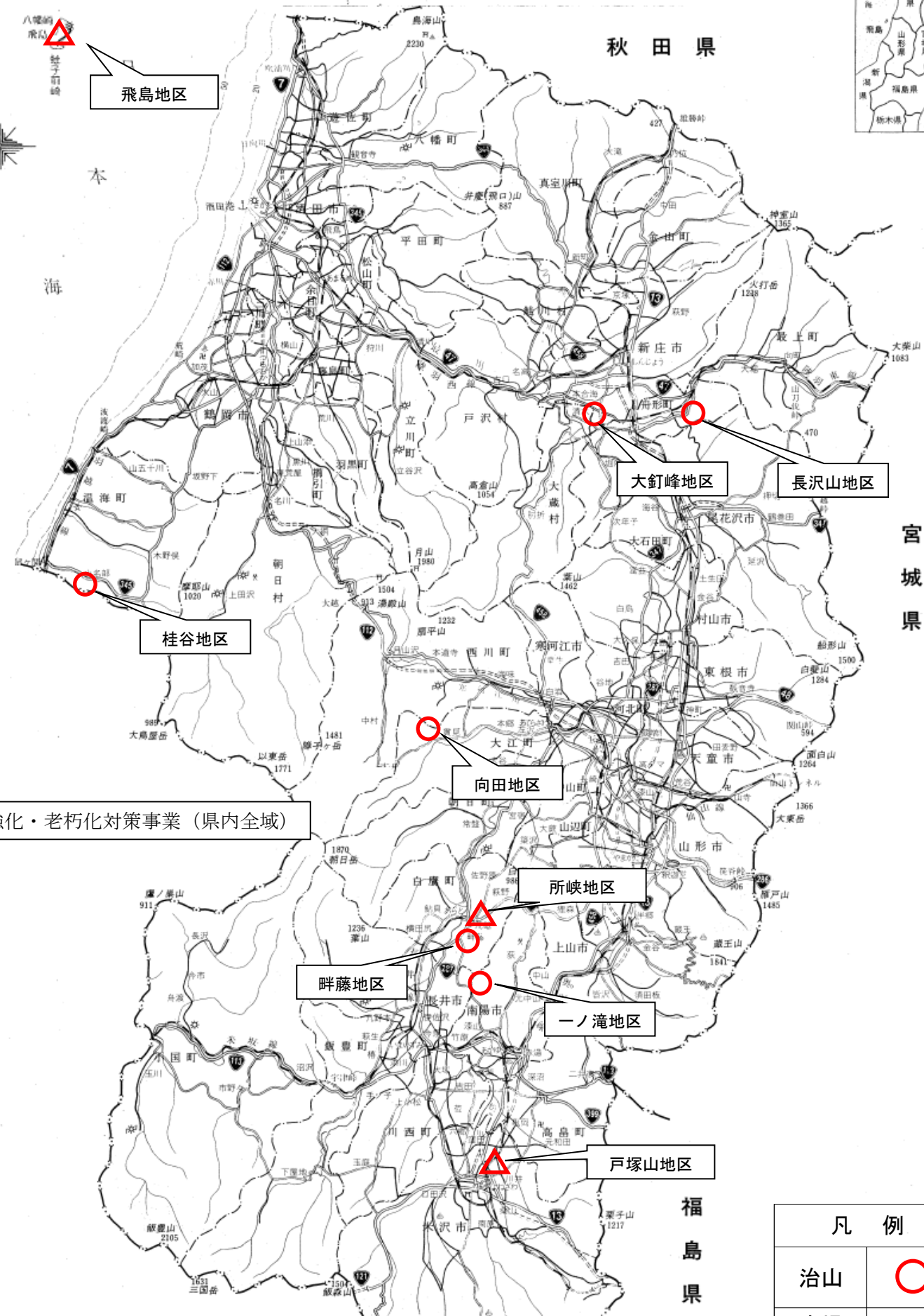
対象事業

別紙のとおり

山形県山村地域整備計画の対象事業

事業名	事業型		事業実施主体	関係市町村	計画期間内の事業内容 (工種及び数量)	工期	計画期間内の総事業費 (千円)	費用対効果	備考
	事業型	事業箇所名 (地区名)							
森林整備事業	育成林整備事業	山形県内 (林道湯舟沢五十沢線)	村山市	村山市	林道開設1式	R2 ~ R2	122,400	総事業費が10億円以下のため未記入	
森林整備事業	育成林整備事業	山形県内 (林道沼沢線)	山形県	小国町	林道開設1式	R2 ~ R6	500,089	総事業費が10億円以下のため未記入	
森林整備事業	育成林整備事業	山形県内 (林道白鷹東部線)	山形県	白鷹町	林道開設1式	R2 ~ R5	369,998	総事業費が10億円以下のため未記入	
森林整備事業	育成林整備事業	山形県内 (林道最上奥の細道線)	山形県	最上町	林道開設1式	R2 ~ R2	8,000	総事業費が10億円以下のため未記入	
森林整備事業	育成林整備事業	山形県内 (林道念珠関線)	山形県	鶴岡市	林道開設1式	R2 ~ R6	660,572	総事業費が10億円以下のため未記入	
森林整備事業	林道改良事業	山形県内 (林道飯豊松枝岐線)	飯豊町	飯豊町	林道改良1式	R2 ~ R5	367,353	総事業費が10億円以下のため未記入	
森林整備事業	林道改良事業	山形県内 (林道普洞沢線)	米沢市	米沢市	橋梁改良1式	R3 ~ R3	16,320	総事業費が10億円以下のため未記入	
森林整備事業	林道点検診断・保全整備事業	山形県内 (山形市管内)	山形市	山形市	点検診断・保全整備1式	R2 ~ R3	27,904	総事業費が10億円以下のため未記入	
森林整備事業	林道点検診断・保全整備事業	山形県内 (高島町管内)	高島町	高島町	点検診断1式	R2 ~ R2	1,428	総事業費が10億円以下のため未記入	
森林整備事業	林道点検診断・保全整備事業	山形県内 (鮭川村管内)	鮭川村	鮭川村	点検診断1式	R2 ~ R2	1,122	総事業費が10億円以下のため未記入	
森林整備事業	林道点検診断・保全整備事業	山形県内 (庄内町管内)	庄内町	庄内町	点検診断1式	R2 ~ R2	1,938	総事業費が10億円以下のため未記入	
森林整備事業	林道点検診断・保全整備事業	山形県内 (遊佐町管内)	遊佐町	遊佐町	点検診断1式	R2 ~ R2	1,632	総事業費が10億円以下のため未記入	
森林整備事業	林道点検診断・保全整備事業	山形県内 (大蔵村管内)	大蔵村	大蔵村	点検診断1式	R3 ~ R3	2,040	総事業費が10億円以下のため未記入	
森林整備事業	機能回復整備事業	山形県一円	森林組合等	山形県一円	森林整備1式	R2 ~ R6	349,983	総事業費が10億円以下のため未記入	
合計 (全体事業費)							2,430,779		

山形県山村地域整備計画 位置図 (治山事業・漁場保全の森づくり事業)



飛鳥地区

大釘峰地区

長沢山地区

桂谷地区

向田地区

所峽地区

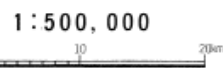
畔藤地区

一ノ滝地区

戸塚山地区

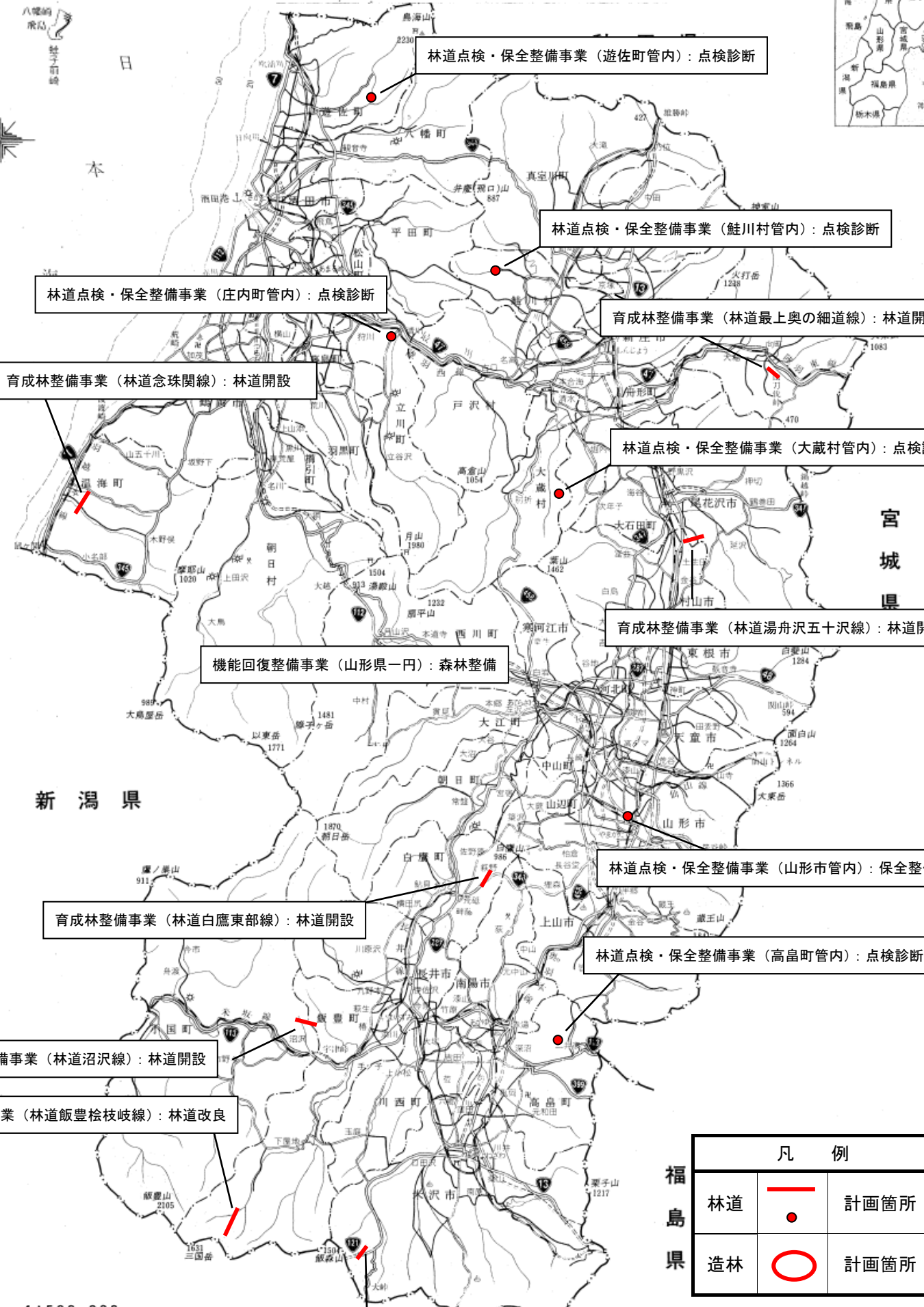
機能強化・老朽化対策事業 (県内全域)

凡 例	
治山	○
漁場保全	△



1:500,000

山形県山村地域整備計画（森林整備事業）位置図



林道点検・保全整備事業（遊佐町管内）：点検診断

林道点検・保全整備事業（鮭川村管内）：点検診断

林道点検・保全整備事業（庄内町管内）：点検診断

育成林整備事業（林道最上奥の細道線）：林道開設

育成林整備事業（林道念珠関線）：林道開設

林道点検・保全整備事業（大蔵村管内）：点検診断

育成林整備事業（林道湯舟沢五十沢線）：林道開設

機能回復整備事業（山形県一円）：森林整備

林道点検・保全整備事業（山形市管内）：保全整備

育成林整備事業（林道白鷹東部線）：林道開設

林道点検・保全整備事業（高畠町管内）：点検診断


育成林整備事業（林道沼沢線）：林道開設

林道改良事業（林道飯豊桜枝岐線）：林道改良

林道改良事業（林道普洞沢線）：橋梁改良

凡 例		
福 島 県	林道	—
	造林	○
		●
		○

1:500,000



農山漁村地域整備計画に係る事前評価

1 計画の名称 山形県山村地域整備計画

2 計画策定主体 山形県

3 評価事項及び内容

(1) 目標の妥当性

- 森林整備保全事業計画に即した計画目標である。
- 森林・林業基本法の基本理念に即した計画目標である。
- 地域森林計画との整合性がとれている。
- 市町村森林整備計画との整合性がとれている。

(2) 整備計画の効果・効率性

- 整備計画の目標と整合性がとれる定量的指標となっている。
- 定量的指標と事業内容の整合性がとれている。
- 事後評価が可能な適切な指標となっている。
- 地区毎の治山事業及び個別の林道路線の費用対効果分析結果が、1.0 以上であり、事業による効率性が十分見込まれる。

(3) 整備計画の実現可能性

- 地形、地質、地理状況から見て、個別の事業実施が技術的に可能である。
- 事業を実施するにあたり、地域関係者等から同意又は理解を得られている。

4 評価結果

以上により、山形県山村地域整備計画は、目標の妥当性、整備計画の効果・効率性、整備計画の実現可能性について問題はなく、妥当である。