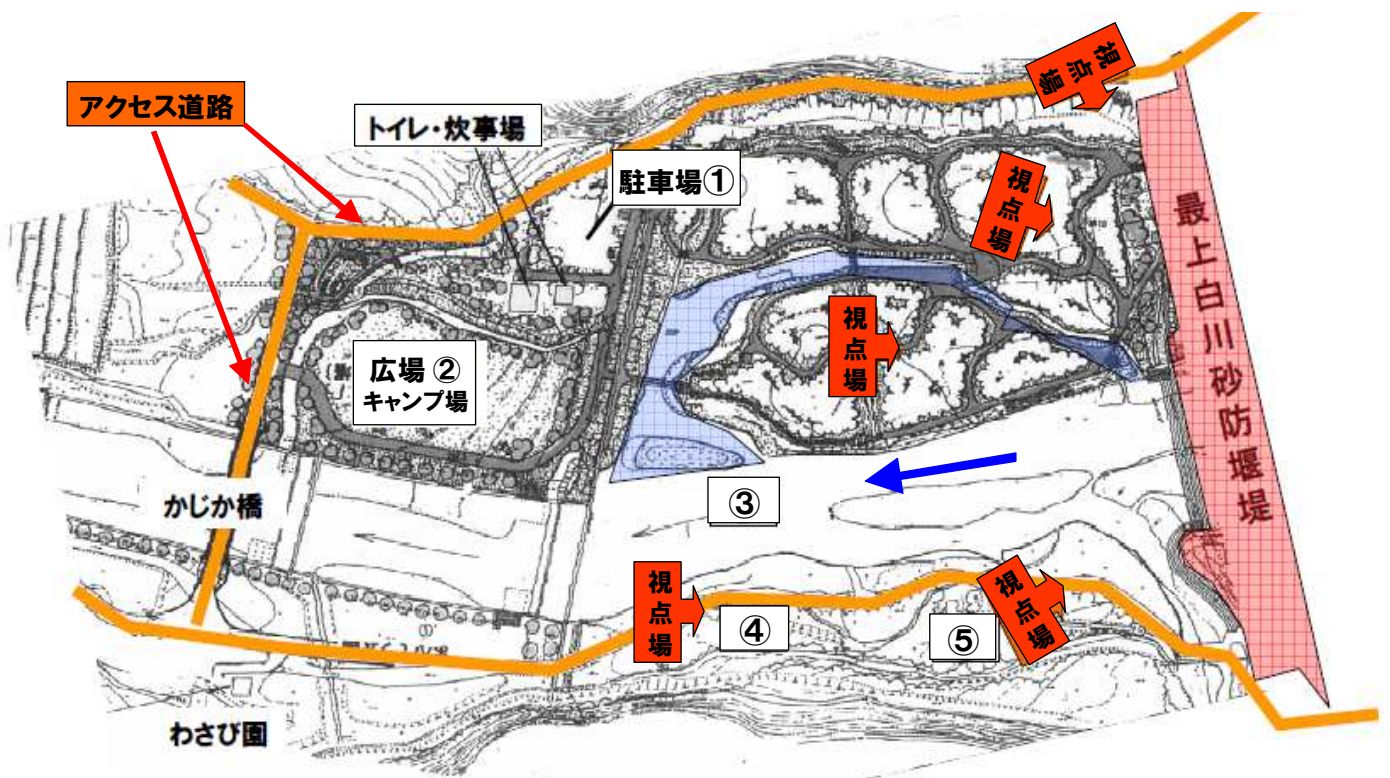


名 称	もがみしらかわさほうえんてい <b>最上白川砂防堰堤</b>						
エ リ ア	●	最上町					
概 要	<p>★四季折々に美しい景観を見せる砂防堰堤</p> <p>白川の上流部にあり、全長273.0m高さ12.0mと最上町では最大の砂防堰堤です。下流側は水が白い帯のように流れ、上流側の水面に映る景色も美しい。また、ダムに注ぐ溪流も白川渓谷として有名で紅葉時期は特に美しい。付近にはオートキャンプ場や遊歩道が整備された「最上白川溪流公園」があり、溪流釣りのポイントとしても有名です。</p> <p>景観を形成する重要な建造物として、平成25年3月19日に景観重要建造物（第2号）に指定しています。</p>						
所 在 地	最上町大字東法田字窓塞					Googleマップで 位置表示 <a href="http://maps.google.com/maps?z=38&amp;15952,140,515423">http://maps.google.com/maps?z=38&amp;15952,140,515423</a>	
交通情報	R47最上駅南側交差点からR47新庄方向へ直進、信号白川渓谷方向を右折、県道325を車で約15分（冬期通行不可） カーナビでは「白川溪流公園」で検索						
問 合 せ	山形県最上総合支庁河川砂防課 TEL：0233-29-1300				駐車場	有	10台 無
U R L							



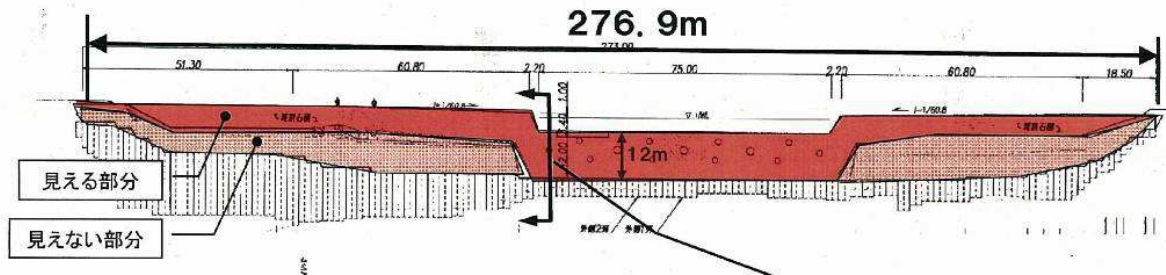
もがみ しらかわ さぼう えんてい  
最上白川砂防堰堤

所在地	最上郡最上町大字法田字堰ノ上
河川名	最上川水系最上小国川支川最上白川
砂防指定地の指定	昭和27年8月18日 建設省告示第1146号
施工年	着工：昭和27年、竣工：昭和32年 (補強・改築 着工：平成 3年、竣工：平成 9年)
流域面積	42.6km <sup>2</sup>
計画高水流量	845m <sup>3</sup> /sec
ダム形状	高さ12.0m、長さ276.9m、立積16,353m <sup>3</sup>
貯砂量	1,038,700m <sup>3</sup>

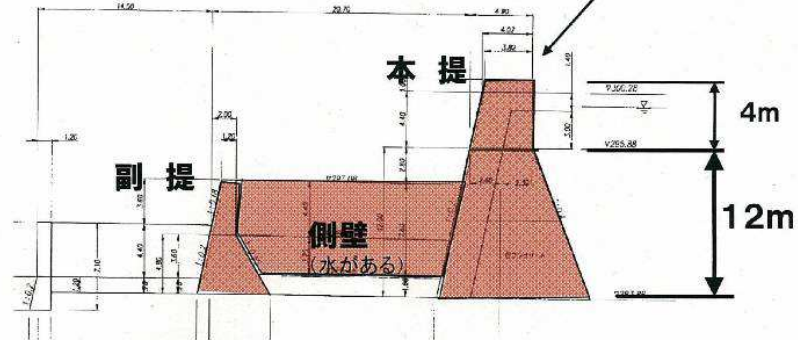


◆ 景観重要建造物の形状

正面図 (本提)



断面図



◆ 景観重要建造物へのアクセス

位置図

