

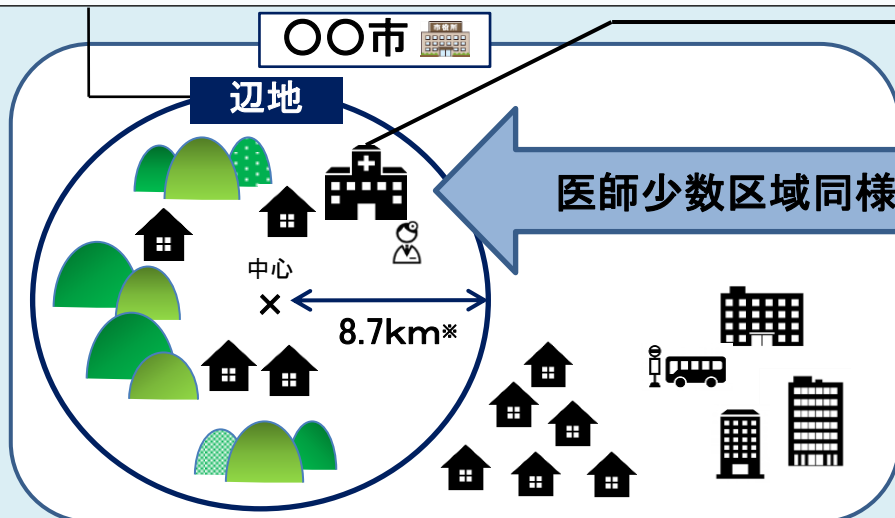
## 医師少数スポットについて(医師確保計画策定ガイドラインの規定)

- 医師少数区域に該当しない区域において、局地的に医師が少ない地域を「医師少数スポット」として定め、医師少数区域同様に取り扱うことができる。
- 医師の継続的な確保が困難であり、かつ、他の地域の医療機関へのアクセスが制限されている地域が想定され、都道府県の実情に応じて設定する。
- スポット内に存在する医療機関(本県の場合は、救急医療及びへき地医療に取り組む医療機関等を対象)については、医師少数区域同様、重点的に医師確保対策を実施する。

## 本県における医師少数スポット設定方針(案)

- 医療提供体制が脆弱な地域に居住する住民の受療機会を確保する観点から医師少数スポットを設定する。
- 具体的には、「辺地地域(辺地に係る公共的施設の総合整備のための財政上の特別措置等に関する法律)」に着目し、当該辺地地域中心部を起点とし、救急車の病院収容所要時間等を考慮して算定された距離内にある地域を医師少数スポットに設定してはどうか。
- 地域医療構想等に基づき、病床数や病床機能の見直しがあった場合は対策の所要の見直しを行う。

辺地:「辺地法」第2条に規定する交通条件及び自然的、経済的、文化的諸条件に恵まれず、他の地域に比較して住民の生活文化水準が著しく低い山間地、離島その他のへんぴな地域で、50人以上の人口を有するなどの要件に該当する地域 (県内の辺地数:139)



- ・救急医療機関
- ・へき地医療に取り組む医療機関等 (へき地診療所、町村立診療所・病院を含む)

医師少数区域同様、重点的に医師確保対策を実施

## 医師少数スポットを設定するための検討区域

医師少数スポットについては、二次医療圏よりも小さい地域で設定することとされているため、地理的・歴史的背景により形成された次の地域ごとに設定。(最上地域は医師少数区域になる可能性がほぼ確実であることからスポットは設定しない。)  
 ※医師少数区域に該当することになった場合は、スポットの設定は不要となる。

### 村山地域

- 「西村山」(寒河江市、河北町、西川町、朝日町、大江町)
- 「北村山」(村山市、東根市、尾花沢市、大石田町)
- 「東南村山」(山形市、上山市、天童市、山辺町、中山町)

### 置賜地域

- 「西置賜」(長井市、小国町、白鷹町、飯豊町)
- 「東南置賜」(米沢市、南陽市、高畠町、川西町)

### 庄内地域

- 「酒田・飽海」(酒田市、遊佐町)
- 「鶴岡・田川」(鶴岡市、三川町、庄内町)

$35.4\text{km/h} \times \frac{1}{2} \times (1 - 0.251) \times \left\{ \frac{39.3 \times \frac{1}{2}}{60} \text{分} \div 2 \right\} = 8.68 \approx 8.7\text{km}$   
 ※<sub>1</sub> 山形県内の一般道路における混雑時旅行速度 35.4km/h (国土交通省「平成27年度全国道路・街路交通情勢調査」)  
 ※<sub>2</sub> 一般道路における冬期速度の低減率 25.1% (国土交通省道路局「高速自動車国道の総合評価手法について 報告書」)  
 ※<sub>3</sub> 救急車の病院収容所要時間(119番通報を受けてから病院に収容するまでに要した時間) 39.3分 (消防庁「平成30年版 救急・救助の現況」)  
 ※<sub>4</sub> ※<sub>3</sub>は市街地(消防署、病院)と現場(辺地)の往復に要する時間であり、片道分の時間を求めるために1/2とする。

# 医師少数スポット①【西村山地域】

R1.10.10地域医療対策協議会資料

## 【対象市町】

寒河江市、河北町、西川町、朝日町、大江町

## 【人口】

77,516人

(「山形県の人口と世帯数」令和元年8月時点)

## 【医療機関数】

6病院、55診療所

(「山形県医療情報機関ネットワーク」登録機関)

## 【医師数】

112人 (「平成28年度医師・歯科医師・薬剤師調査」)

スポット内にある医療機関のうち、救急医療及びへき地医療に取り組む医療機関

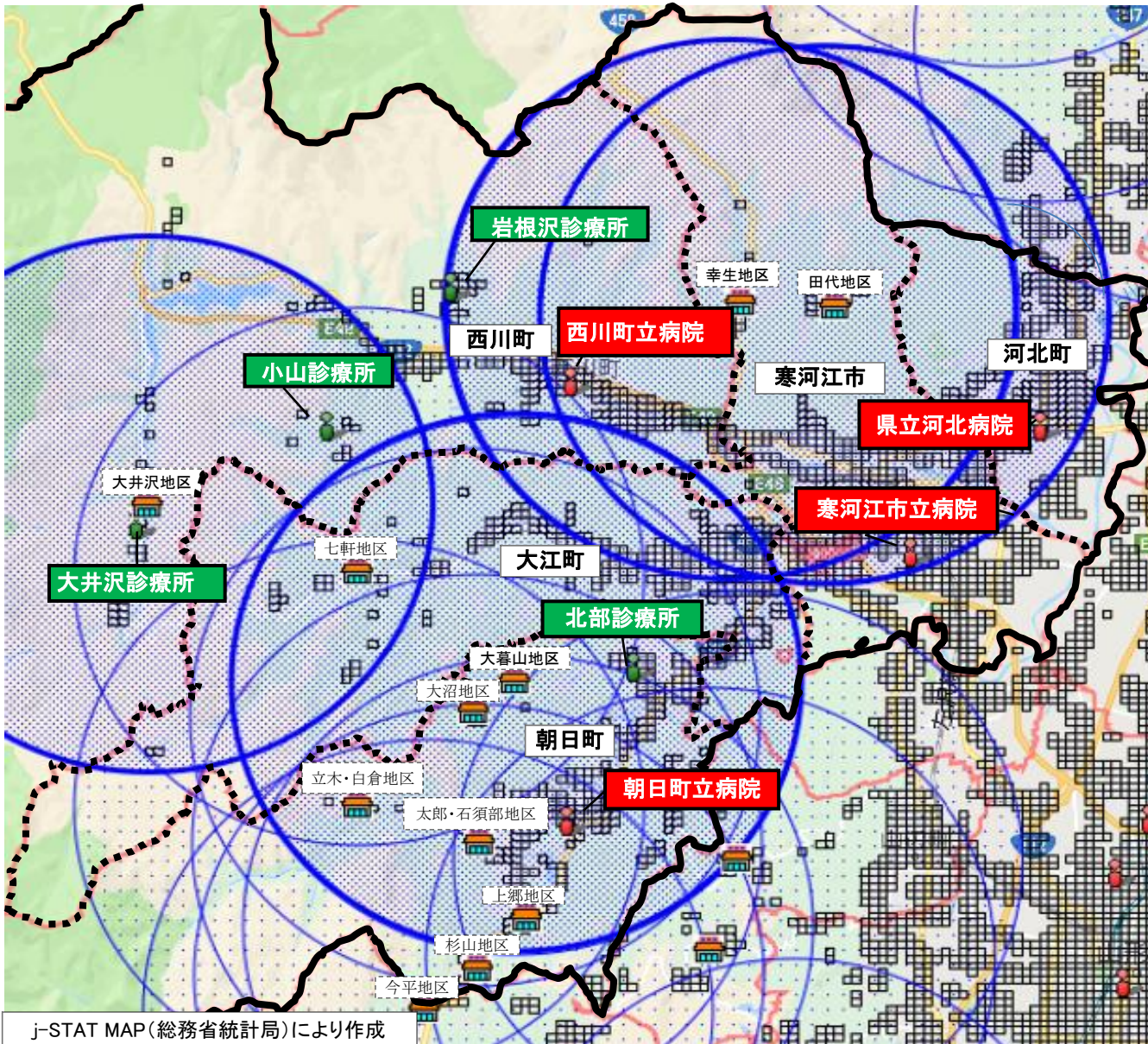
- 県立河北病院
- 寒河江市立病院
- 西川町立病院
- 朝日町立病院
- 岩根沢、小山、大井沢診療所(西川町)
- 北部診療所(朝日町)

## 凡例

🏥: 病院、🏠: 診療所、🏡: 辺地、🏘: 居住地

(ゴシックは医療機関を含むスポットの起点となる辺地)

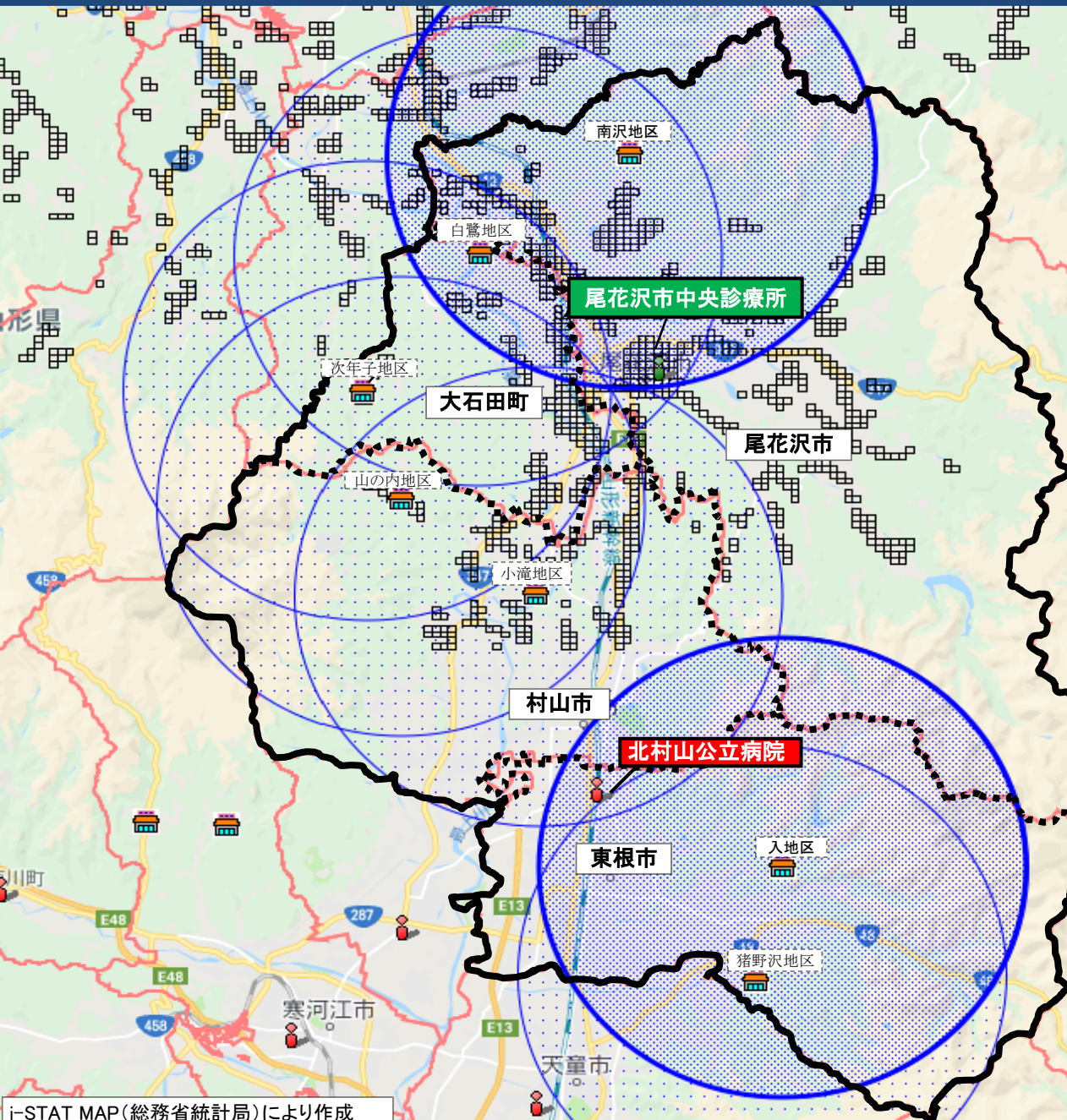
青円: 辺地を中心とする8.7km圏内



j-STAT MAP(総務省統計局)により作成

# 医師少数スポット②【北村山地域】

R1.10.10地域医療対策協議会資料



## 【対象市町】

村山市、東根市、尾花沢市、大石田町

## 【人口】

92,956人

(「山形県の人口と世帯数」令和元年8月時点)

## 【医療機関数】

3病院、51診療所

(「山形県医療情報機関ネットワーク」登録機関)

## 【医師数】

98人 (「平成28年度医師・歯科医師・薬剤師調査」)

スポット内にある医療機関のうち、救急医療及びへき地医療に取り組む医療機関

- 北村山公立病院
- 尾花沢市中央診療所

## 凡例

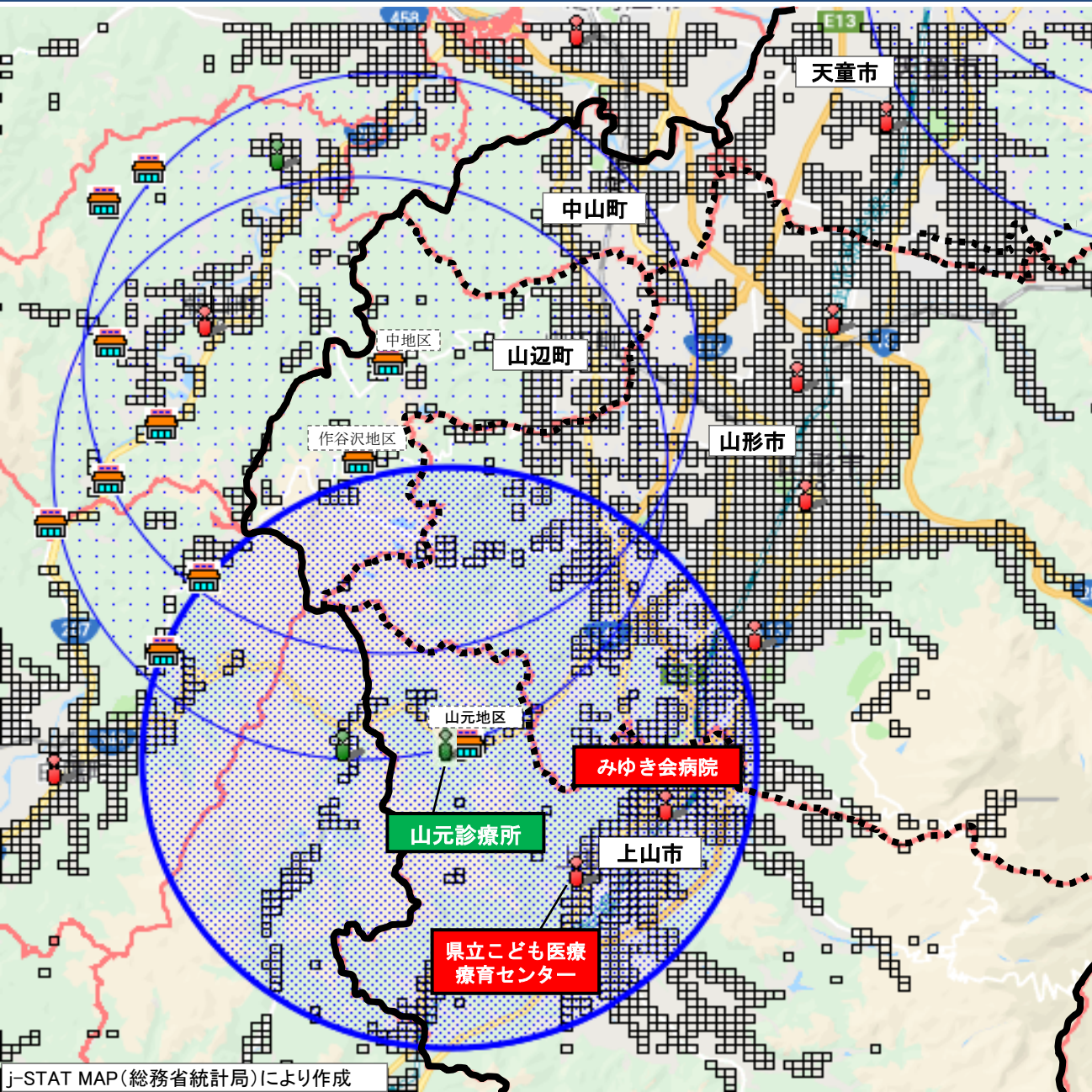
🏥: 病院、🏠: 診療所、🏡: 辺地、🏘: 居住地

(ゴシックは医療機関を含むスポットの起点となる辺地)

青円: 辺地を中心とする8.7km圏内

# 医師少数スポット③【東南村山地域】

R1.10.10地域医療対策協議会資料



## 【対象市町】

山形市、上山市、天童市、山辺町、中山町

## 【人口】

366,087人

(「山形県の人口と世帯数」令和元年8月時点)

## 【医療機関数】

21病院、279診療所

(「山形県医療情報機関ネットワーク」登録機関)

## 【医師数】

1,206人(「平成28年度医師・歯科医師・薬剤師調査」)

スポット内にある医療機関のうち、救急医療及びへき地医療に取り組む医療機関、児童福祉の観点から特に必要と認める医療機関

- 県立子ども医療療育センター
- みゆき会病院
- 山元診療所(上山市)

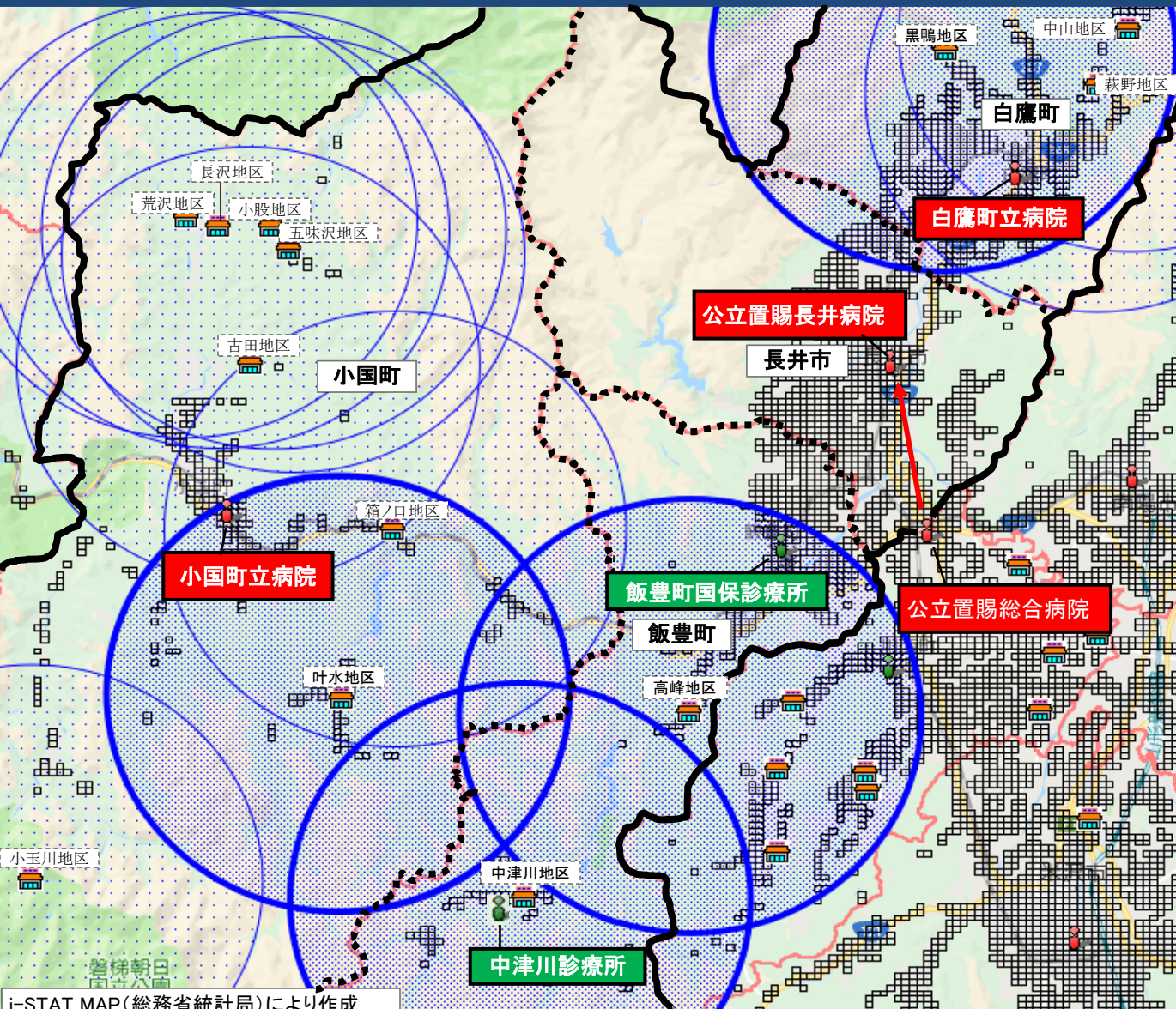
## 凡例

●:病院、●:診療所、●:辺地、●:居住地

(ゴシック)は医療機関を含むスポットの起点となる辺地)

青円:辺地を中心とする8.7km圏内

# 医師少数スポット④【西置賜地域】



j-STAT MAP(総務省統計局)により作成

## 【対象市町】

長井市、小国町、白鷹町、飯豊町

## 【人口】

53,430人

(「山形県の人口と世帯数」令和元年8月時点)

## 【医療機関数】

4病院、27診療所

(「山形県医療情報機関ネットワーク」登録機関)

## 【医師数】

49人(「平成28年度医師・歯科医師・薬剤師調査」)

スポット内にある医療機関のうち、救急医療及びへき地医療に取り組む医療機関

- 公立置賜長井病院  
(公立置賜総合病院のサテライト病院)
- 小国町立病院
- 白鷹町立病院
- 飯豊町国保診療所
- 飯豊町国保診療所付属中津川診療所

## 凡例

: 病院、: 診療所、: 辺地、: 居住地

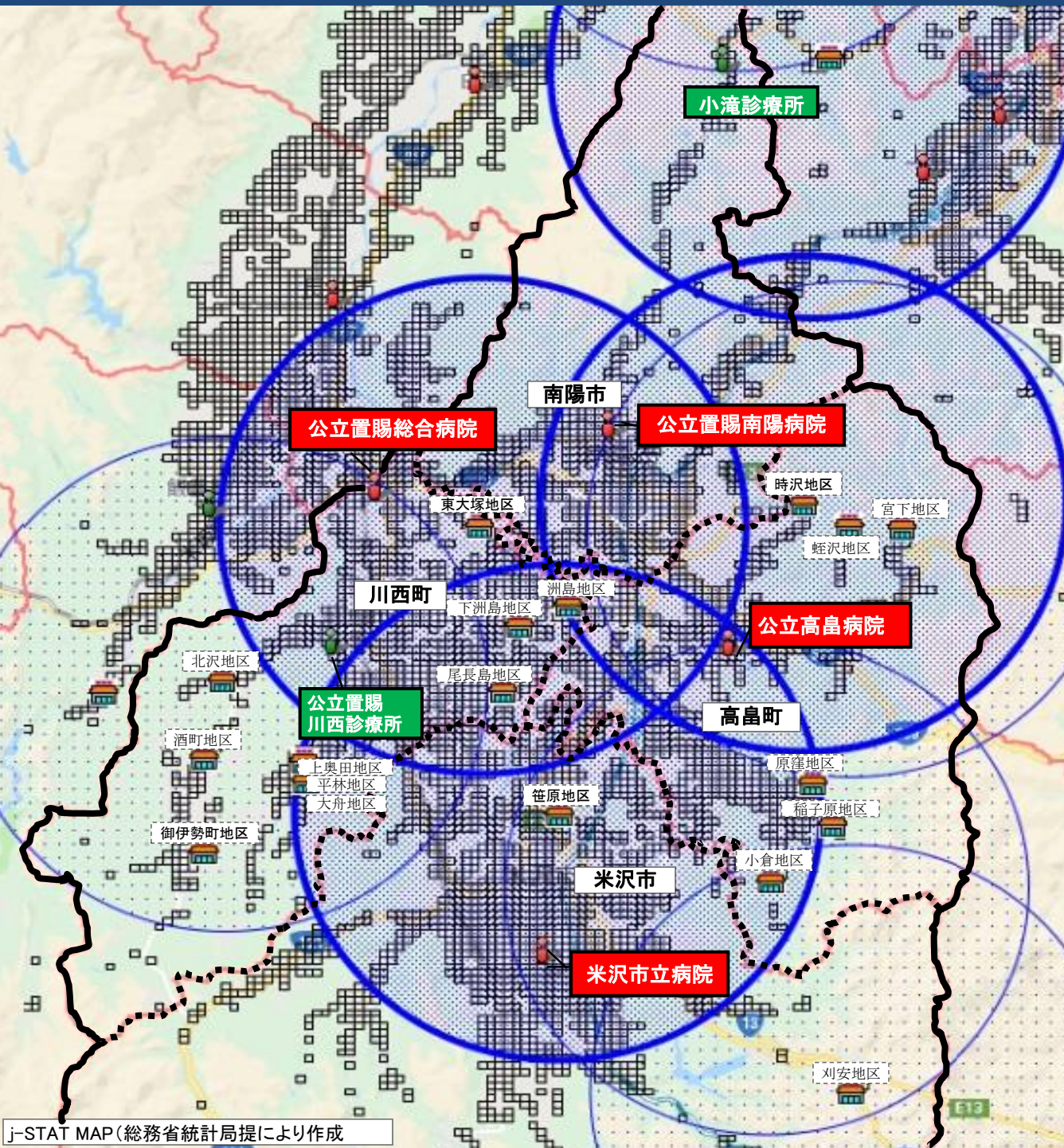
(「ゴシック」は医療機関を含むスポットの起点となる辺地)

青円: 辺地を中心とする8.7km圏内

→: へき地医療拠点病院のサテライト病院

# 医師少数スポット⑤【東南置賜地域】

R1.10.10地域医療対策協議会資料



## 【対象市町】

米沢市、南陽市、高畠町、川西町

## 【人口】

150,421人

(「山形県の人口と世帯数」令和元年8月時点)

## 【医療機関数】

10病院、93診療所

(「山形県医療情報機関ネットワーク」登録機関)

## 【医師数】

319人(「平成28年度医師・歯科医師・薬剤師調査」)

スポット内にある医療機関のうち、救急医療及びへき地医療等に取り組む医療機関(サテライト病院を含む)

- 米沢市立病院
- 公立置賜総合病院
- 公立置賜南陽病院
- 公立高畠病院
- 南陽市国保小滝診療所
- 公立置賜総合病院川西診療所

## 凡例

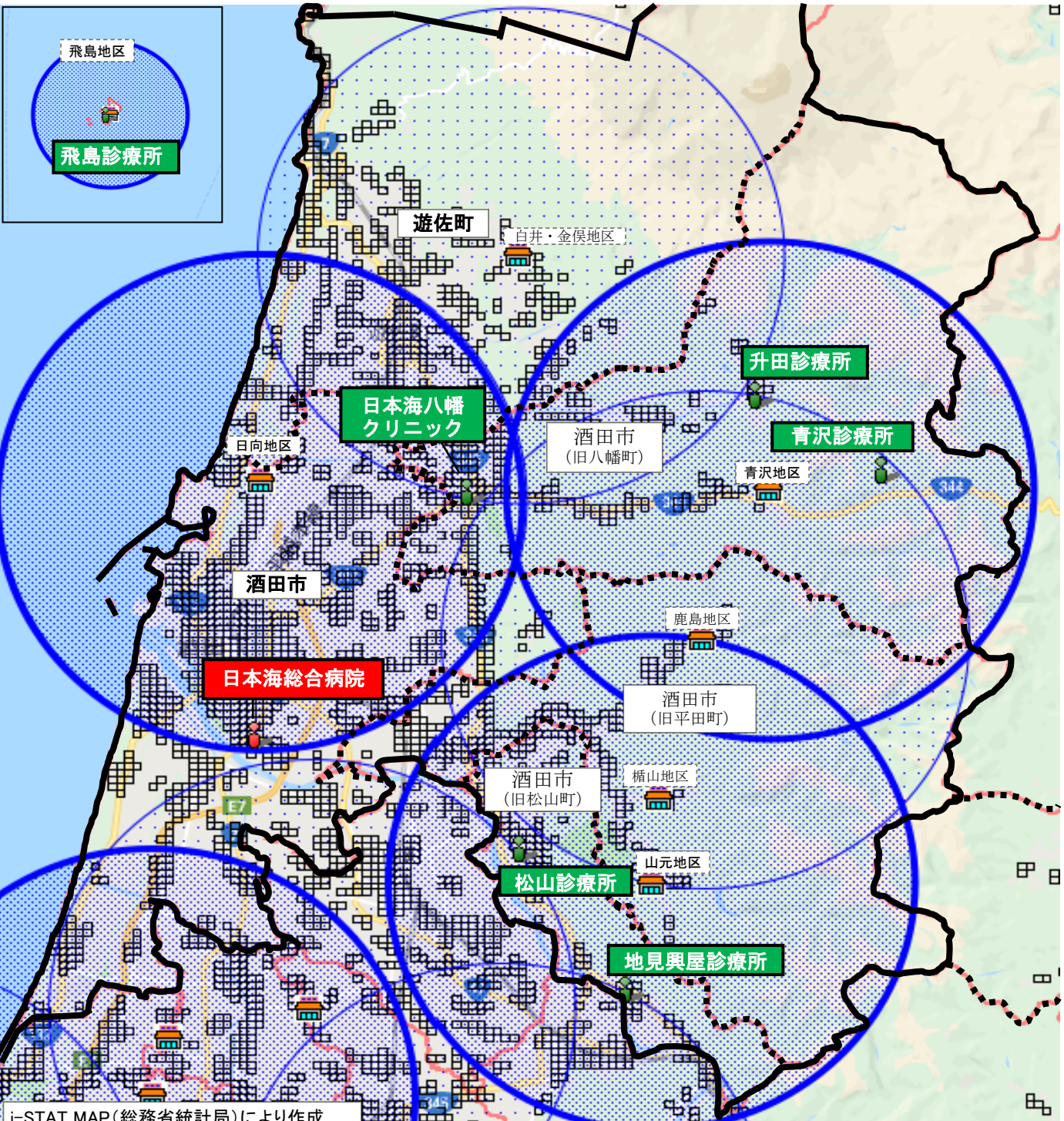
🏠: 病院、🏥: 診療所、🏡: 辺地、🏠: 居住地

(ゴシック) は医療機関を含むスポットの起点となる辺地

青円: 辺地を中心とする8.7km圏内

※辺地が密集している箇所については、全てのスポットを表示すると地図が見にくくなるため、スポット内に含まれる医療機関に影響が出ない範囲でスポットの表示を省略。

# 医師少数スポット⑥【庄内地域(酒田・飽海)】



【対象市町】  
酒田市※、遊佐町

※平成17年合併前の旧市町村単位でスポットを設定

【人口】  
114,340人  
(「山形県の人口と世帯数」令和元年8月時点)

【医療機関数】  
6病院、88診療所  
(「山形県医療情報機関ネットワーク」登録機関)

【医師数】  
259人 (「平成28年度医師・歯科医師・薬剤師調査」)

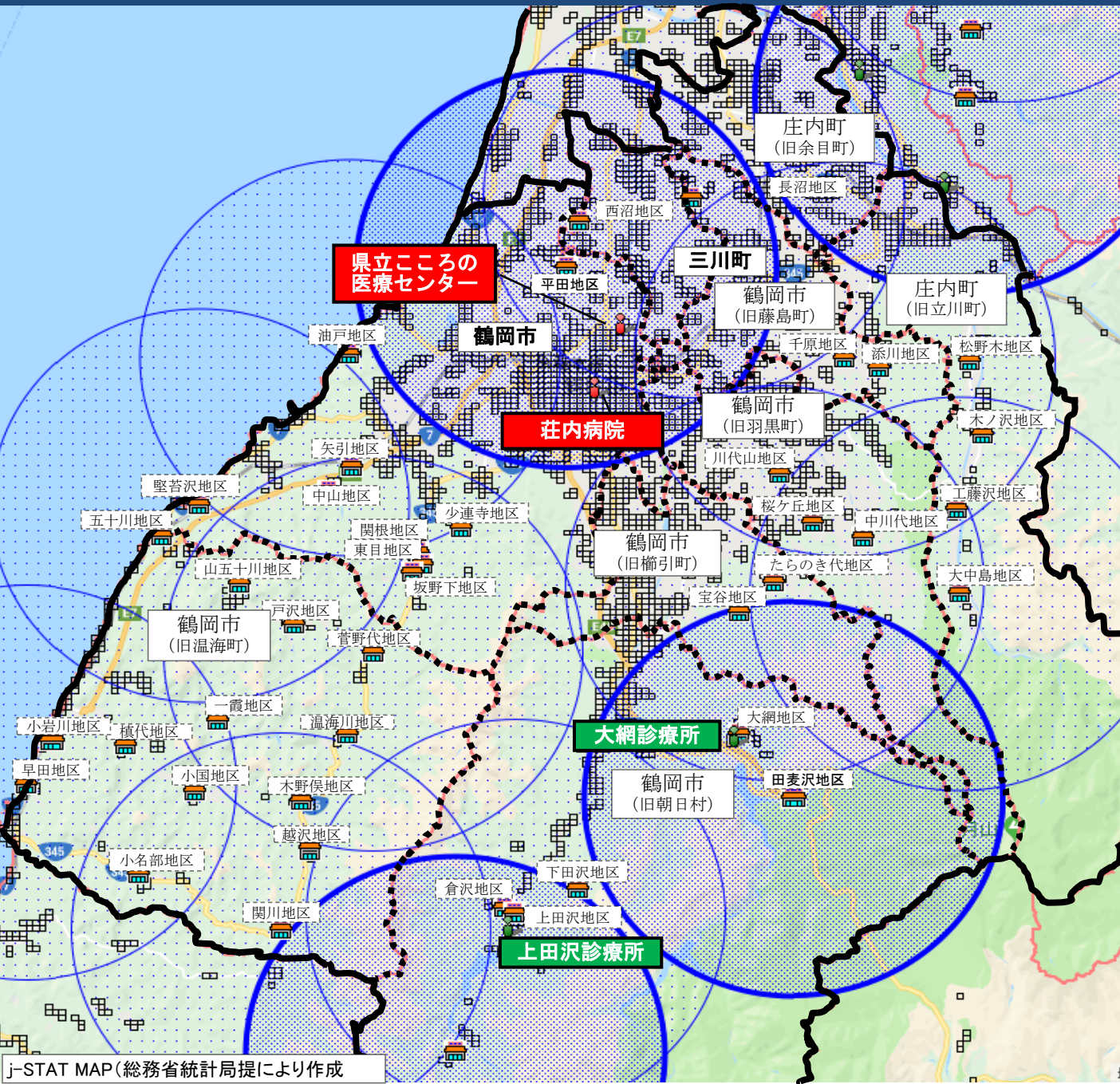
スポット内にある医療機関のうち、救急医療及びへき地医療に取り組む医療機関

- 日本海総合病院
- 日本海八幡クリニック(酒田市)
- 飛島診療所、升田診療所、青沢診療所、松山診療所、地見興屋診療所 (酒田市)

凡例

: 病院、 : 診療所、 : 辺地、 : 居住地  
 (ゴシック) は医療機関を含むスポットの起点となる辺地  
 青円: 辺地を中心とする8.7km圏内  
 ※辺地が密集している箇所については、全てのスポットを表示すると地図が見にくくなるため、スポット内に含まれる医療機関に影響が出ない範囲でスポットの表示を省略。

# 医師少数スポット⑦【庄内地域(鶴岡・田川)】



## 【対象市町】

鶴岡市※、三川町、庄内町※

※平成17年合併前の旧市町村単位でスポットを設定

## 【人口】

151,624人

(「山形県の人口と世帯数」令和元年8月時点)

## 【医療機関数】

9病院、100診療所

(「山形県医療情報機関ネットワーク」登録機関)

## 【医師数】

248人 (「平成28年度医師・歯科医師・薬剤師調査」)

スポット内にある医療機関のうち、救急医療及びへき地医療に取り組む医療機関、精神保健福祉の観点から特に必要と認める医療機関

- 県立こころの医療センター
- 鶴岡市立荘内病院
- 国保大綱診療所、国保上田沢診療所 (鶴岡市)

## 凡例

: 病院、
 : 診療所、
 : 辺地、
 : 居住地  
 (ゴシックは医療機関を含むスポットの起点となる辺地)

青円: 辺地を中心とする8.7km圏内

※辺地が密集している箇所については、全てのスポットを表示すると地図が見にくくなるため、スポット内に含まれる医療機関に影響が出ない範囲でスポットの表示を省略。

j-STAT MAP (総務省統計局提により作成)