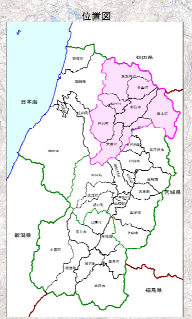
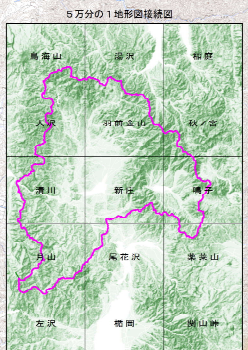
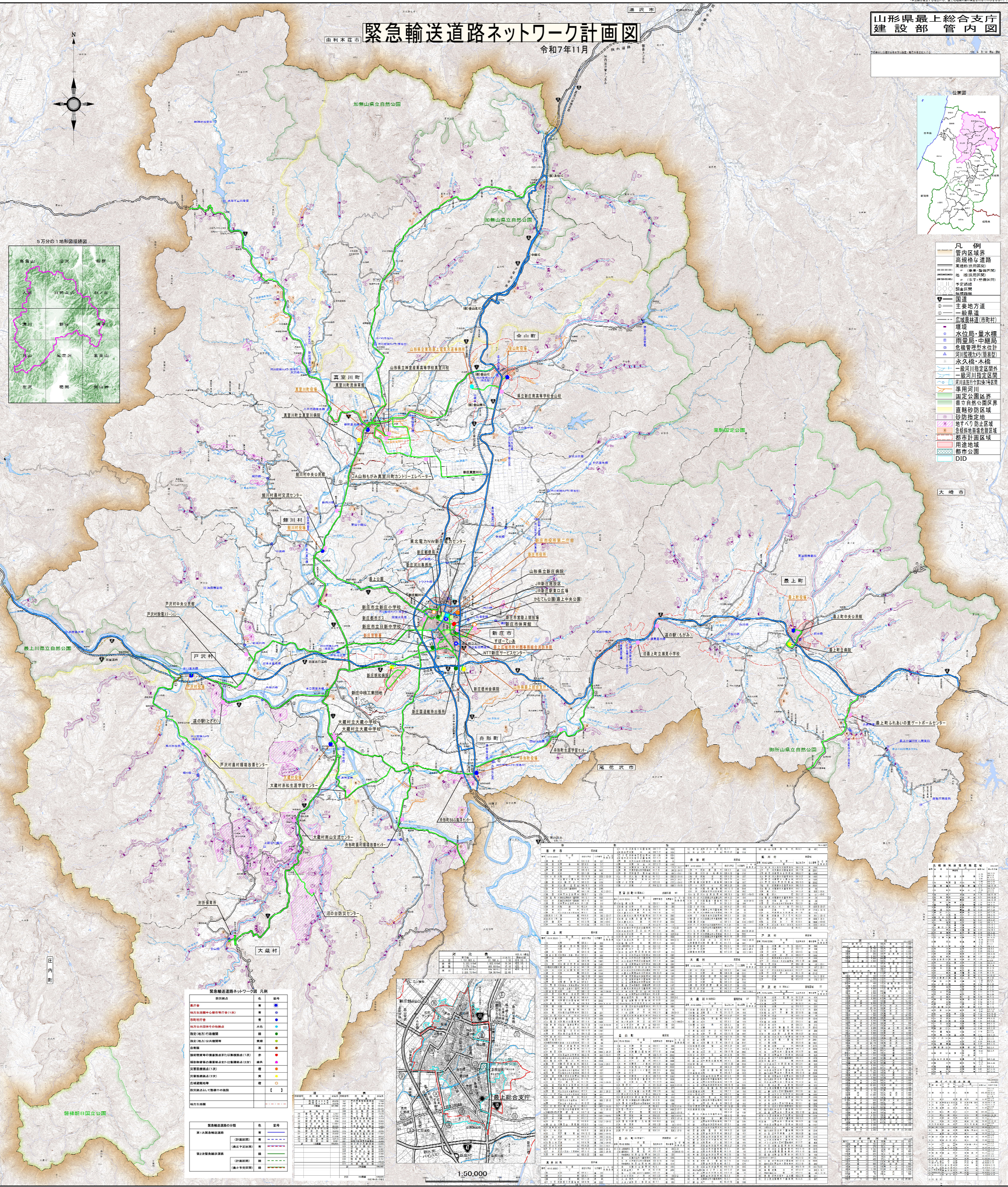


# 緊急輸送道路ネットワーク計画図

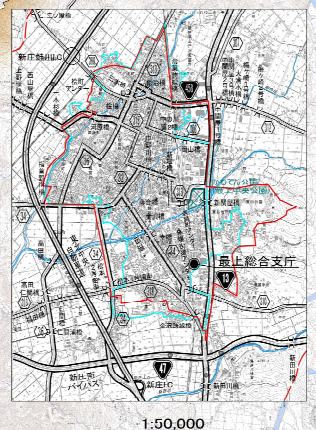
令和7年11月

## 山形県最上総合支庁建設部管内図



- 凡例
- 管内区境界
- 高規格化道路
- 国道
- 主要地方道
- 一般県道
- 市道
- 水路
- 水久橋・木橋
- 県立自然公園
- 直轄砂防区域
- 砂防指定地
- 都市計画区域
- 用途地域
- 都市公園
- DID

道路種別	色	記号
高規格化道路	赤	—
国道	青	—
主要地方道	黄緑	—
一般県道	緑	—
市道	黄	—
水路	青	—
水久橋・木橋	青	—
県立自然公園	緑	—
直轄砂防区域	黄	—
砂防指定地	黄	—
都市計画区域	黄	—
用途地域	黄	—
都市公園	黄	—
DID	黄	—



支庁	市町村	道路名	道路種別	色	記号	備考
最上	山形市	山形市中央通り	高規格化道路	赤	—	
		山形市中央通り	国道	青	—	
		山形市中央通り	主要地方道	黄緑	—	
		山形市中央通り	一般県道	緑	—	
		山形市中央通り	市道	黄	—	
		山形市中央通り	水路	青	—	
		山形市中央通り	水久橋・木橋	青	—	
		山形市中央通り	県立自然公園	緑	—	
		山形市中央通り	直轄砂防区域	黄	—	
		山形市中央通り	砂防指定地	黄	—	
最上	舟形市	舟形市中央通り	高規格化道路	赤	—	
		舟形市中央通り	国道	青	—	
		舟形市中央通り	主要地方道	黄緑	—	
		舟形市中央通り	一般県道	緑	—	
		舟形市中央通り	市道	黄	—	
		舟形市中央通り	水路	青	—	
		舟形市中央通り	水久橋・木橋	青	—	
		舟形市中央通り	県立自然公園	緑	—	
		舟形市中央通り	直轄砂防区域	黄	—	
		舟形市中央通り	砂防指定地	黄	—	

令和七年八月山形県最上総合支庁建設部管内図