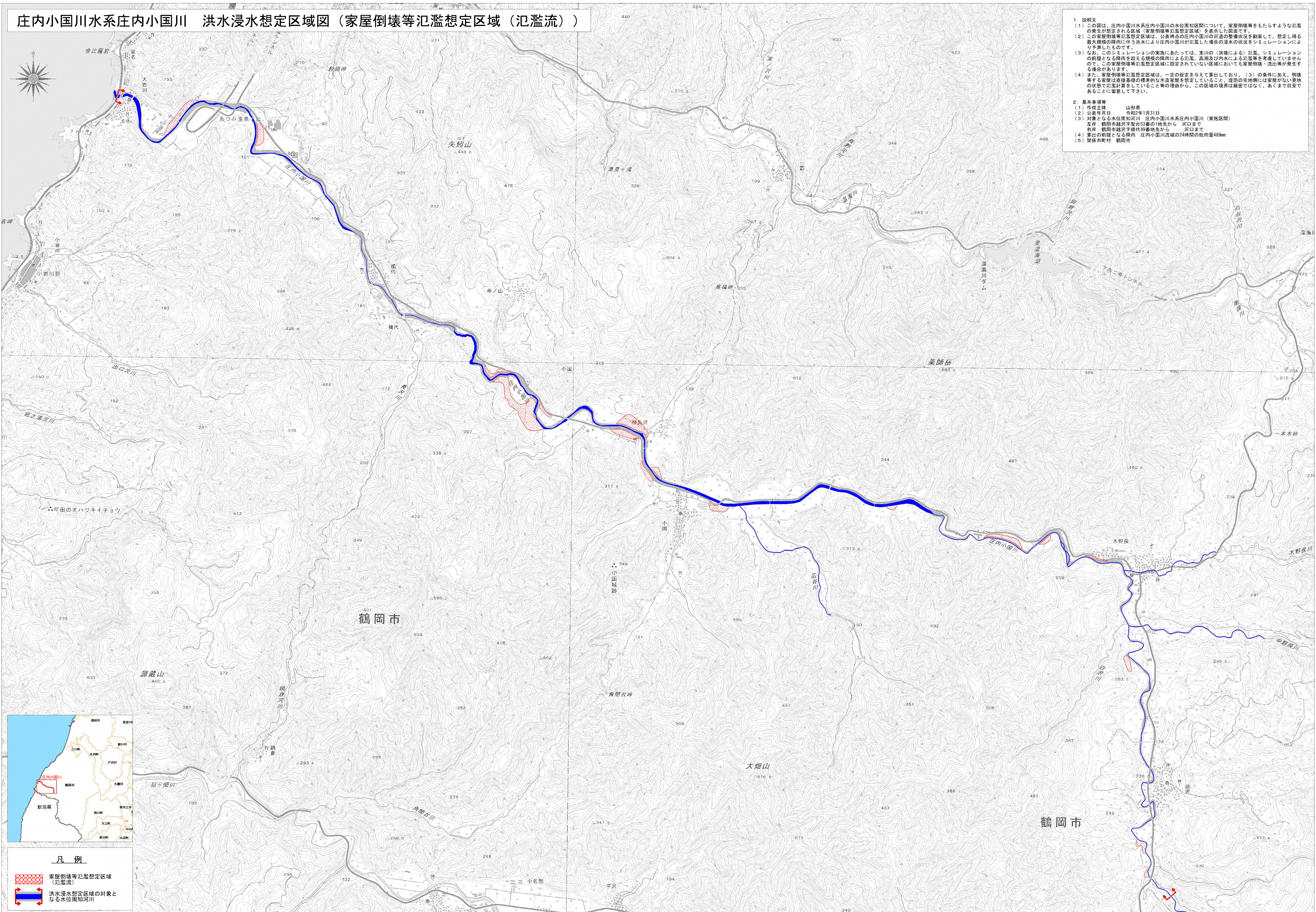


# 庄内小国川水系庄内小国川 洪水浸水想定区域図（家屋倒壊等氾濫想定区域（氾濫流））





- 1 説明文
  - (1) この図は、庄内小国川水系庄内小国川の水位周知区間について、家屋倒壊等をもたらすような氾濫の発生が想定される区域（家屋倒壊等氾濫想定区域）を表示した図面です。
  - (2) この家屋倒壊等氾濫想定区域は、公表時点の庄内小国川の河道の整備状況を勘案して、想定し得る最大規模の降雨に伴う洪水により庄内小国川が氾濫した場合の浸水の状況をシミュレーションにより予測したものです。
  - (3) なお、このシミュレーションの実施にあたっては、支川の（決壊による）氾濫、シミュレーションの前提となる降雨を超える規模の降雨による氾濫、高潮及び内水による氾濫等を考慮していませんので、この家屋倒壊等氾濫想定区域に設定されていない区域においても家屋倒壊・流出等が発生する場合があります。
  - (4) また、家屋倒壊等氾濫想定区域は、一定の仮定を与えて算出しており、(3)の条件に加え、倒壊等する家屋は直接基礎の標準的な木造家屋を想定していること、堤防の宅地側には家屋がない更地の状態で氾濫計算をしていること等の理由から、この区域の境界は厳密ではなく、あくまで目安であることに留意して下さい。
- 2 基本事項等
 

(1) 作成主体	山形県
(2) 公表年月日	令和2年1月31日
(3) 対象となる水位周知河川	庄内小国川水系庄内小国川（実施区間）
左岸	鶴岡市越次字聖台53番の1地先から 河口まで
右岸	鶴岡市越次字横代49番地先から 河口まで
(4) 算出の前提となる降雨	庄内小国川流域の24時間の総雨量499mm
(5) 関係市町村	鶴岡市



**凡例**

 家屋倒壊等氾濫想定区域（氾濫流）  
 洪水浸水想定区域の対象となる水位周知河川