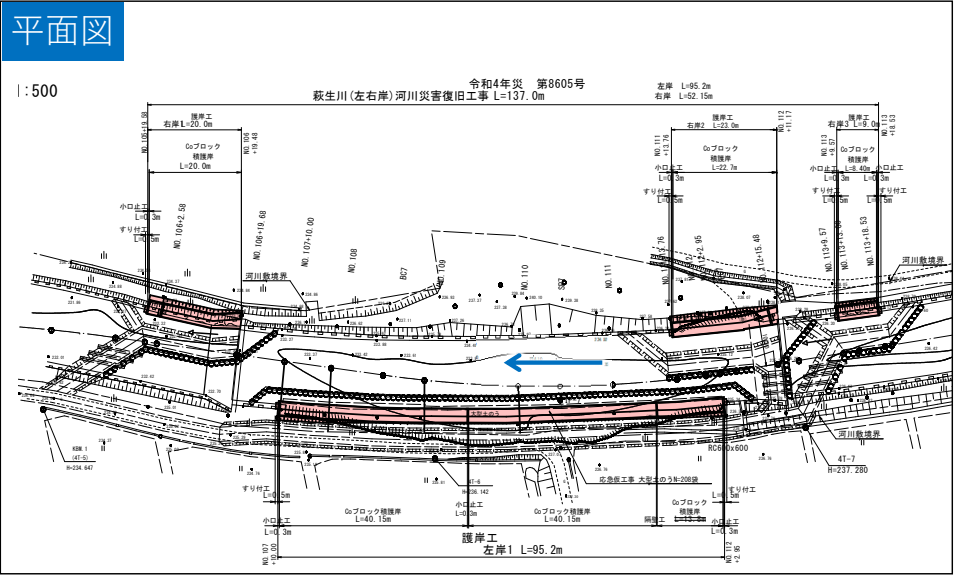


4 7. 令和4年災第8605号萩生川河川災害復旧工事（飯豊町大字萩生（3）地内） 概要


被災概要

河 川 名： 一級河川萩生川  
箇 所： 飯豊町大字萩生（3）地内  
被災延長： L = 137.0m  
被災原因： 令和4年8月3日～8月4日の豪雨  
復旧工法： ブロック積（1:0.5）  
使用ブロッ： 美山-S（共和コンクリート工業株式会社）  
工 期： 令和5年6月5日～令和7年2月29日  
受 注 者： 大泉建設株式会社  
特記事項：



被災写真


完成写真 撮影日：令和6年2月下旬






# 4 7. 令和4年災第8605号萩生川河川災害復旧工事（飯豊町萩生地内） 概要

被災写真



完成写真

撮影日：令和6年2月下旬





## 4 7. 令和4年災第8605号萩生川河川災害復旧工事（飯豊町萩生地内） 概要

被災写真



完成写真

撮影日：令和6年2月下旬

