

位置図



現況写真 (令和7年6月撮影)

すれ違い困難

冬季

①

H27年2月撮影

夏季

②

H27年7月撮影

至 真室川町

鮭川村役場

主要地方道真室川鮭川線
佐渡坂工区

延長 L=900m

幅員 W=6.0(9.0)m

③

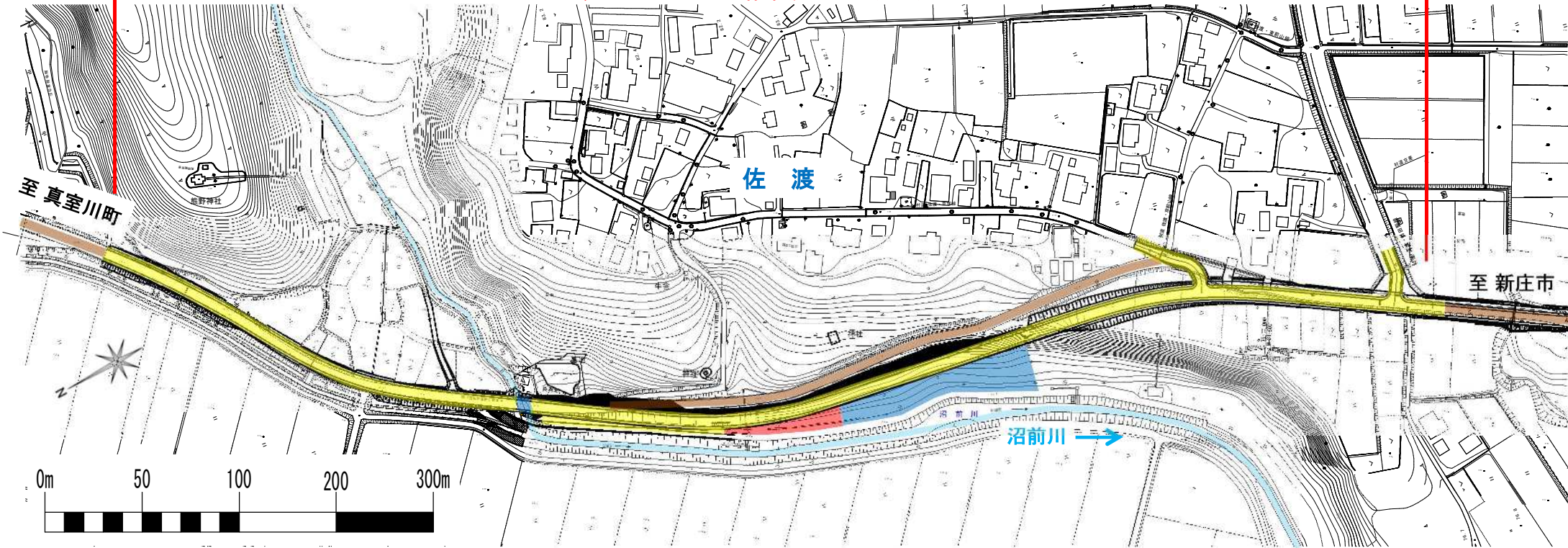
H23年2月撮影

大型車のスタック

計画平面図

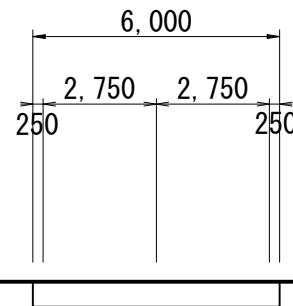
主要地方道真室川鮭川線 佐渡坂工区

延長L=900m 幅員W=6.0(9.0)m

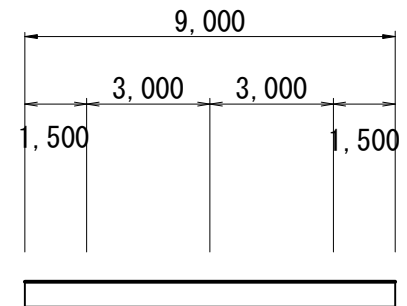


- R6年度迄工事完了
- R7年度工事実施
- R8年度以降工事予定

現況横断面図



計画横断面図



- ・ 大型車が冬期間でもすれ違いが可能な道路幅員の確保
- ・ 急な坂道の縦断勾配の緩和(7.9%→5%)